

**РЕКОНСТРУКЦИЈА И МОДЕРНИЗАЦИЈА ЖЕЛЕЗНИЧКЕ ПРУГЕ:
ПРУГА БЕОГРАД-СУБОТИЦА ДРЖАВНА ГРАНИЦА (КЕЛЕБИЈА)
ДЕОНИЦА ПРУГЕ
НОВИ САД-СУБОТИЦА-ДРЖАВНА ГРАНИЦА (КЕЛЕБИЈА)**

ГЕОДЕТСКИ ЕЛАБОРАТ КОНТРОЛЕ КОНСТРУКЦИЈЕ

Назив и ознака дела пројекта:

2/1.1.46 Пројекат подвожњака на км 176+274.56

ИНВЕСТИТОР: ИНФРАСТРУКТУРА ЖЕЛЕЗНИЦЕ СРБИЈЕ А.Д.

ЕЛАБОРАТ ИЗРАДИО: ГЕОДЕТСКИ БИРО ГЕОМЕТАР



НАРУЧИЛАЦ ЕЛАБОРАТА: КАРИН КОМЕРЦ МД д.о.о.

ИНВЕСТИТОР

ИНФРАСТРУКТУРА ЖЕЛЕЗНИЦЕ СРБИЈЕ А.Д.

ИЗВОЂАЧ

КАРИН КОМЕРЦ МД д.о.о.

ПРОЈЕКАТ

РЕКОНСТРУКЦИЈА И МОДЕРНИЗАЦИЈА ЖЕЛЕЗНИЧКЕ ПРУГЕ:

ПРУГА БЕОГРАД-СУБОТИЦА ДРЖАВНА ГРАНИЦА (КЕЛЕБИЈА) ДЕОНИЦА ПРУГЕ

НОВИ САД-СУБОТИЦА-ДРЖАВНА ГРАНИЦА (КЕЛЕБИЈА) ЛОКАЦИЈА

СУБОТИЦА – ГРАНИЦА СА МАЂАРСКОМ

ТЕРЕСТРИЧКА МЕРЕЊА

ПЕРИША ЗОРИЋ инж. Геодезије

ОБРАДА ПОДАТАКА

ПЕРИША ЗОРИЋ инж. Геодезије

ВРСТА ТЕХНИЧКЕ ДОКУМЕНТАЦИЈЕ

ГЕОДЕТСКИ ЕЛАБОРАТ КОНТРОЛЕ КОНСТРУКЦИЈЕ ПОДВОЖЊАКА

ДАТУМ

МАРТ , 2024. године


RADOSAV ZORIC PREDUZETNIK
GEODETSKI BIRO
GEOMETAR
VETERNIK



САДРЖАЈ

I ОПШТА ДОКУМЕНТАЦИЈА

РЕШЕЊЕ О УПИСУ У РЕГИСТАР ПРИВРЕДНИХ СУБЈЕКАТА – АПР

ГЕОДЕТСКИ БИРО ГЕОМЕТАР

РЕШЕЊЕ РЕПУБЛИЧКОГ ГЕОДЕТСКОГ ЗАВОДА О ИЗДАВАЊУ ЛИЦЕНЦЕ ЗА РАД

ГЕОДЕТСКИ БИРО ГЕОМЕТАР

ЛИЦЕНЦА ПРВОГ РЕДА

ПЕРИША ЗОРИЋ. инж. Геодезије

УВЕРЕЊЕ О ИСПРАВНОСТИ ИНСТРУМЕНАТА

ГЕОДЕТСКИ БИРО ГЕОМЕТАР

II ТЕХНИЧКА ДОКУМЕНТАЦИЈА

ИЗЈАВА

III ПРИЛОЗИ


Прилог 1... Геодетски снимак контроле конструкције објекта, подвожњака на
км 176 + 274.56 - ситуација

Прилог 2... Геодетски снимак контроле конструкције објекта, подвожњака на
км 176 + 274.56 - диспозиција

Радосав Зорић
RADOSAV ZORIĆ, PREDUZETNIK
GEODETSKI BIRO
ГЕОМЕТАР
VETERNIK



I ОПШТА ДОКУМЕНТАЦИЈА


RADOSAV ZORIĆ, PREDUZETNIK
GEODETSKI BIRO
GEOMETAR
VETERNIK





Република Србија
Агенција за привредне регистре



5000187293191

Регистар привредних субјеката

БП 49210/2021

Дана, 13.05.2021. године
Београд

Регистратор Регистра привредних субјеката који води Агенција за привредне регистре, на основу члана 15. став 1. Закона о поступку регистрације у Агенцији за привредне регистре („Службени гласник РС“, бр. 99/2011, 83/2014, 31/2019), одлучујући о регистрационој пријави промене података код GEODETSKI BIRO GEOMETAR PERIŠA ZORIĆ PREDUZETNIK, VETERNIK, са матичним/регистарским бројем: 53602282, коју је поднео:

Име и презиме: Радосав Зорић

доноси

РЕШЕЊЕ

УСВАЈА СЕ регистрациона пријава, па се у Регистар привредних субјеката, региструје промена података код:

**GEODETSKI BIRO GEOMETAR PERIŠA ZORIĆ PREDUZETNIK,
VETERNIK**

Регистарски/матични број: **53602282**

и то следећа промена:

- **Промена података о пословном имену:**

Брише се:

GEODETSKI BIRO GEOMETAR PERIŠA ZORIĆ PREDUZETNIK, VETERNIK

Уписује се:

**RADOSAV ZORIĆ PREDUZETNIK GEODETSKI BIRO GEOMETAR
VETERNIK**

- **Промена података о предузетнику:**

Брише се:

Име и презиме: Периша Зорић
ЈМБГ: 0603947810096

Уписује се:

Име и презиме: Радосав Зорић
ЈМБГ: 2804978810046

- **Промена података о забележбама:**

Уписује се:

Уписује се у Регистар привредних субјекта, забележба података о наставку обављања делатности за живота предузетника: GEODETSKI BIRO GEOMETAR PERIŠA ZORIĆ PREDUZETNIK, VETERNIK регистарски/матични број: 53602282, на основу уговора о уступању и расподели имовине за живота број: ОПУ 1401-2021, закљученог дана 10.05.2021. године, пред Јавним бележником Травар Ристом, између: Зорић Перише ЈМБГ 0603947810096, као уступиоца имовине и Зорић Радосава ЈМБГ 2804978810046, као примаоца имовине, у складу са одредбом члана 91. став 9. Закона о привредним друштвима ("Службени гласник РС", бр. 36/2011, 99/2011, 83/2014 – др. закон, 5/2015, 44/2018, 95/2018 и 91/2019).

Образложење

Подносилац регистрационе пријаве поднео је дана 11.05.2021. године регистрациону пријаву промене података број БП 49210/2021 и уз пријаву је доставио документацију наведену у потврди о примљеној регистрационој пријави.

Проверавајући испуњеност услова за регистрацију промене података, прописаних одредбом члана 14. Закона о поступку регистрације у Агенцији за привредне регистре, Регистратор је утврдио да су испуњени услови за регистрацију, па је одлучио као у диспозитиву решења, у складу са одредбом члана 16. Закона.

Висина накнаде за вођење поступка регистрације утврђена је Одлуком о накнадама за послове регистрације и друге услуге које пружа Агенција за привредне регистре („Сл. гласник РС”, бр. 119/2013, 138/2014, 45/2015, 106/2015, 32/2016, 60/2016, 75/2018, 73/2019, 15/2020, 91/2020 и 11/2021).

УПУТСТВО О ПРАВНОМ СРЕДСТВУ:

Против ове одлуке може се изјавити жалба у року од 30 дана од дана објављивања одлуке на интернет страни Агенције за привредне регистре, министру надлежном за послове привреде, а преко Агенције за привредне регистре. Административна такса за жалбу у износу од 480,00 динара и решење по жалби у износу од 550,00 динара, уплаћује се у буџет Републике Србије. Жалба се може изјавити и усмено на записник у Агенцији за привредне регистре.





РЕПУБЛИКА СРБИЈА
РЕПУБЛИЧКИ ГЕОДЕТСКИ ЗАВОД
број 952-03-174/2021
Дана: 28.06.2021. године
Београд

Републички геодетски завод, решавајући по захтеву RADOSAV ZORIĆ PREDUZETNIK GEODETSKI BIRO GEOMETAR VETERNIK, Нови Сад, Ветерник, Солунског фронта 8, о измени решења којим је издата лиценца за рад на основу члана 18. став 3. Закона о државном премеу и катастру («Службени гласник РС», број 72/09, 18/10, 65/13, 15/15, 96/15, 47/17, 113/17, 27/18, 41/18 и 9/20) и члана 136. и члана 139. став 1. Закона о општем управном поступку («Службени гласник РС», број 18/2016 и 95/18), доноси

РЕШЕЊЕ

ДОЗВОЉАВА СЕ измена лиценце за рад геодетској организацији издата Решењем Републичког геодетског завода број 952-03-259/2016 од 01.12.2016. године **“RADOSAV ZORIĆ PREDUZETNIK GEODETSKI BIRO GEOMETAR VETERNIK“** (МБ 53602282) и то за израду техничке документације и стручни надзор над извођењем геодетских радова, за које је законом предвиђена израда главног пројекта; за извођење геодетских радова за које је овим законом предвиђена израда главног пројекта; за извођење геодетских радова у одржавању катастра непокретности и катастра водова; за извођење геодетских радова на изради геодетских подлога у инжењерско-техничким областима за које се не израђује главни пројекат; за израду пројеката геодетског обележавања у области урбанистичког планирања и реализацији пројекта геодетског обележавања у области урбанистичког планирања.

Запослени у геодетској организацији „RADOSAV ZORIĆ PREDUZETNIK GEODETSKI BIRO GEOMETAR VETERNIK“, су Милићевић Бранко, дипломирани инжењер геодезије, имаоц геодетске лиценце првог реда, Пљеваљчић Миљана, дипломирани инжењер геодезије, имаоц геодетске лиценце првог реда, Зорић Периша, инжењер геодезије, имаоц геодетске лиценце другог реда, Зорић Јелена, геометар и Зорић Радосав, геометар, док је Јурковић Немањи, дипломираном инжењеру геодезије, престао радни однос а Милићевић Бранку, дипломираном инжењеру геодезије, имаоцу геодетске лиценце првог реда, Пљеваљчић Миљани, дипломираном инжењеру геодезије, имаоцу геодетске лиценце првог реда, Зорић Периши, инжењеру геодезије, имаоцу геодетске лиценце другог реда, Зорић Јелени, геометру, Зорић Радосаву, геометру, Јанус Срђану, геометру и Буха Борису, дипломираном инжењеру геодезије, запосленима у геодетској организацији „RADOSAV ZORIĆ PREDUZETNIK GEODETSKI BIRO GEOMETAR VETERNIK“, издају се легитимације за идентификацију.

Уместо пословног имена GEODETSKI BIRO GEOMETAR PERIŠA ZORIĆ PREDUZETNIK, VETERNIK, уписује се RADOSAV ZORIĆ PREDUZETNIK GEODETSKI BIRO GEOMETAR VETERNIK.

Овим решењем замењују се решења Републичког геодетског завода број 952-03-259/2016 од 01.12.2016. године и 952-03-7/2020 од 07.02.2020. године.

Образложење

RADOSAV ZORIĆ PREDUZETNIK GEODETSKI BIRO GEOMETAR VETERNIK, поднео је Републичком геодетском заводу захтев за измену решења број 952-03-259/2016 од 01.12.2016. године, којим је издата лиценца за рад, због промене пословног имена, престанка радног односа Јурковић Немањи, дипломираном инжењеру геодезије и пријема у радни однос Јанус Срђана, геометра и Буха Бориса, дипломираног инжењера геодезије. За Јурковић Немању, достављена је потврда о поднетој одјави на обавезно социјално осигурање и легитимација за идентификацију 2194. За Јанус Срђана, достављена је оверена копија дипломе Техничке школе „Милева Марић-Ајнштајн“ у Новом Саду број 364/гео41 од 15.06.2012. године, потврда о поднетој пријави на обавезно социјално осигурање и фотокопија личне карте. За Буха Бориса, достављена је оверена копија дипломе Факултета техничких наука Универзитета у Новом Саду број 012-Б-484/О од 12.02.2019. године, потврда о поднетој пријави на обавезно социјално осигурање и очитана лична карта.

Ценећи достављене исправе, утврђено је да геодетска организација RADOSAV ZORIĆ PREDUZETNIK GEODETSKI BIRO GEOMETAR VETERNIK, испуњава услове из члана 17. став 1., 2., 3., 4. и 5. Закона о државном премеру и катастру («Службени гласник РС», број 72/09, 18/10, 65/13, 15/15, 96/15, 47/17, 113/17, 27/18, 41/18 и 9/20) те је одлучено као у ставу 2. диспозитива овог решења.

Поступајући по поднетом захтеву, извршен је увид у решење Агенције за привредне регистре БП 49210/2021 од 13.05.2020. године и утврђено је да је геодетска организација RADOSAV ZORIĆ PREDUZETNIK GEODETSKI BIRO GEOMETAR VETERNIK, регистровала промену пословног имена, па је сходно одредбама члана 18. став 1. тачка 5. Закона о државном премеру и катастру («Службени гласник РС», бр. 72/09, 18/10, 65/13, 15/15, 96/15, 47/17, 113/17, 27/18, 41/18 и 9/20), а у вези члана 6. став 5. Правилника о лиценци за рад и геодетској лиценци («Службени гласник РС», бр. 33/10 и 2/15) одлучено као у ставу 3. диспозитива овог решења.

Решавајући о изменама лиценце за рад геодетске организације, овај орган је проценио да је целисходније раније донета решења о издавању лиценце за рад геодетске организације RADOSAV ZORIĆ PREDUZETNIK GEODETSKI BIRO GEOMETAR VETERNIK, заменити новим решењем, па је одлучено као у ставу 4. диспозитива овог решења.

Наплаћена је административна такса у износу од 320,00 динара, сходно тарифном бр. 1. Закона о републичким административним таксама («Службени гласник РС», бр. 43/03, 51/03, 61/05, 101/05, 5/09, 54/09, 50/11, 70/11, 55/12, 93/12, 47/13, 65/13, 57/14, 45/15, 83/15, 112/15, 50/16, 61/17, 113/17, 3/18, 50/18, 95/18, 38/19, 86/19, 90/19, 98/20 и 144/20) такса за издавање легитимације за идентификацију за запослена лица у износу од 10.010,00 динара и такса за измену решења којим је издата лиценца за рад у износу од 3310,00 динара, сходно тарифном броју 215љ Закона о републичким административним таксама («Службени гласник РС», 43/03, 51/03, 61/05, 101/05, 5/09, 54/09, 50/11, 70/11, 55/12, 93/12, 47/13, 65/13, 57/14, 45/15, 83/15, 112/15, 50/16, 61/17, 113/17, 3/18, 50/18, 95/18, 38/19, 86/19, 90/19, 98/20 и 144/20).

Против овог решења може се изјавити жалба Министарству грађевинарства, саобраћаја и инфраструктуре, у року од 8 дана од дана пријема решења, а преко Републичког геодетског завода у Београду, ул. Булевар Војводе Мишића бр. 39, са доказом о плаћеној републичкој административној такси у износу од 480,00 динара сходно тарифном бр. 6 горе поменутог Закона, на жиро-рачун буџета Републике Србије број 840-742221843-57 са позивом на број 7801640600.

В.Д. ПОМОЋНИКА ДИРЕКТОРА

Саша Ђуровић

Саша Ђуровић, дипл.геод.инж.

Доставити:

- RADOSAV ZORIĆ PREDUZETNIK GEODETSKI BIRO GEOMETAR VETERNIK, Нови Сад, Ветерник, Солунског фронта 8, gbgeometar@gmail.com
- СКН Нови Сад 1, skn1.novisad@rgz.gov.rs
- СКН Нови Сад 2, skn2.novisad@rgz.gov.rs
- СКН Нови Сад 3, skn3.novisad@rgz.gov.rs
- Архиви



UVERENJE O ETALONIRANJU

Datum: 13.4.2023.

Broj uverenja: 0177/23/01

Ukupan broj strana: 2

Naziv:

Totalna Stanica

Proizvođač:

Leica Geosystems AG

Tip:

TS06 plus

Identifikacioni broj:

1401570

Datum etaloniranja:

13.4.2023.

Korisnik merila:

RADOSAV ZORIĆ PREDUZETNIK GEODETSKI BIRO GEOMETAR
VETERNIK
Veternik, SOLUNSKOG FRONTA 8

Merenje izvršio:

Ognjen Zdravković, Dipl. inž.geod.



Ovlašćeno lice

Ankica Milinković, MSc inž.geod.
Rukovodilac laboratorije

Uverenje o etaloniranju se odnosi samo na merilo koje je u ovom dokumentu identifikovano. Aktivnosti ocene usaglašenosti izvedene na lokaciji navedenoj ispod:

VEKOM GEO d.o.o. Preduzeće za proizvodnju i pružanje usluga export - import
Todora Dukina 61, 11000 Beograd, Srbija T/F: +381 (0) 11 2850655 M: +381 (0) 63 638787
www.vekom.com e-mail: office@vekom.com
Laboratorija za etaloniranje merila u geodeziji, građevini i srodnim oblastima kao i merila zapremine



Datum: 13.4.2023.

Broj uverenja: 0177/23/01

Ukupan broj strana: 2

Opis uzorka koji se etalonira:

Sistem za merenje dužine i ugla je multifunkcijski uređaj koji meri rastojanje (dužinu) pomoću ugrađenog daljinomera i ugao pomoću ugrađenog teodolita.

Metoda etaloniranja:

Za prikupljanje i obradu podataka etaloniranja Totalnih Stanica primenjuje se laboratorijska metoda zasnovana na modifikaciji standardnih metoda SRPS ISO 17123-3:2014 i SRPS ISO 17123-4:2014.

Rezultat etaloniranja:

Dužina:
adiciona konstanta: $A = 0,00084 \text{ m}$
multiplikaciona konstanta: $M = 1,000039$
Ugao:
 $i = -3,17''$ (ugao između obrtne osovine durbina i alhidadine osovine)
 $c = -0,93''$ (ugao između obrtne osovine durbina i vizure)
Napomena: instrument je primljen u laboratoriju 13.04.2023

Merna nesigurnost:

Dužina:
 $U = (1.5 + 2.0 \cdot 10^{-6}) \cdot L \text{ mm}$, (L u mm)
Ugao:
u horizontalnoj ravni: $u = 1.72''$ $U = 3.44''$
u vertikalnoj ravni: $u = 1.26''$ $U = 2.52''$
Prikazana proširena nesigurnost merenja „U“, dobijena je množenjem standardne nesigurnosti merenja „u“ faktorom obuhvata $k=2$, ($U=2u$),

Metrološka sledivost:

Do nacionalnog etalona jedinice ugla - METAS Švajcarska, broj sertifikata laboratorije SCS079, broj sertifikata etalona 361270-18082022 od 18.08.2022. godine
Do nacionalnog etalona jedinice dužine - METAS Švajcarska, broj sertifikata laboratorije SCS079, broj sertifikata etalona 209040-01092022 od 11.09.2022. godine; Do nacionalnog etalona jedinice frekvencije - DMDM Srbija, broj sertifikata etalona 006-321-20 od 9.12.2020 godine;

Kraj uverenja o etaloniranju.



РЕПУБЛИКА СРБИЈА
РЕПУБЛИЧКИ ГЕОДЕТСКИ ЗАВОД

ЛИЦЕНЦА ЗА РАД

Решењем Републичког геодетског завода 01 број
952-03-580/2012 од 27. септембра 2012. године

утврђено је да

ГЕОМЕТАР, Ветерник

МБ 53602282

испуњава услове за обављање следећих геодетских радова:

- извођење геодетских радова у поступку одржавања катастра непокретности и одржавања катастра водова;
- израда геодетских подлога у инжењерско-техничким областима за које се не израђује главни пројекат.

Број лиценце

03 0344 12



У Београду,
27. септембар 2012. године

ДИРЕКТОР

Зоран Крејовић, дипл.геод.инж.



РЕПУБЛИКА СРБИЈА
РЕПУБЛИЧКИ ГЕОДЕТСКИ ЗАВОД

ГЕОДЕТСКА ЛИЦЕНЦА

другог реда

Решењем Републичког геодетског завода 01 број
952-03-394/2012 од 28. августа 2012. године

утврђено је да је

Периша Р. Зорић

инжењер геодезије
ЈМБГ 0603947810096

ималац геодетске лиценце другог реда

Број

02 0294 12



У Београду,
28. август 2012. године

ДИРЕКТОР

Ненад Тесла
Ненад Тесла, дипл.геод.инж.

I ОПШТА ДОКУМЕНТАЦИЈА

ГЕОДЕТСКИ БИРО ГЕОМЕТАР

По захтеву инвеститора: ИНФРАСТРУКТУРА ЖЕЛЕЗНИЦЕ СРБИЈЕ А.Д.

Место: Нови Сад – Собо̀тица – Државна Граница (Келебија)

На основу члана 152 закона о планирању и изградњи („Сл. Гласник РС, бр. 72/09, 81/09 исправка, 64/10 - одлука УС, 24/11, 121/12, 42/13 - одлука УС, 50/13 – УС, 98/13 – одлука УС, 132/14, 145/14, 83/18, 31/19 о 37/19 – др. Закон) издаје се:

ИЗЈАВА

Да је објекат подвожњак на км 176 + 274.56, а који се налази у оквиру пројекта реконструкције и модернизације железничке пруге Нови Сад – Собо̀тица – Државна Граница (Келебија), **изведен у геометријском и висинском смислу у складу са овереним главним пројектом.** Геодетска мерења су вршена са геодетске мреже пруге, која је саставни део главног пројекта.

Број грађ. дозволе	Објект обухваћен грађ. дозволом	Општина	Катастарска општина	Број катастарске парцеле
ROP-MSGI-27315-CPAH-2/2021 351-02-03590/2021-07	подвожњак на км 176 + 274.56	Суботица	Нови Град Стари Град Доњи Град	1181, 6137/2, 11687, 11695, 6135/1, 11686/1, 11697/2, 11696/2, 5332, 5331, 11821, 5504, 5126/1, 5126/3, 5269/1


RADOSAV ZORIĆ PREDUZETNIK
GEODETSKI BIRO
ГЕОМЕТАР
VETERNIK





Република Србија
МИНИСТАРСТВО ГРАЂЕВИНАРСТВА,
САОБРАЋАЈА И ИНФРАСТРУКТУРЕ

ROP-MSGI-27315-CPI-2/2021

Број: 351-02-03590/2021-07

Датум: 26.10.2021. године

Немањина 22-26

Министарство грађевинарства, саобраћаја и инфраструктуре, поступајући по захтеву инвеститора „Инфраструктура Железнице Србије“ а.д. Немањина 6/4, Београд, за издавање решења о грађевинској дозволи за извођење радова на модернизацији, реконструкцији и изградњи пруге Београд - Суботица државна граница (Келебија), деоница пруге Нови Сад - Суботица - државна граница (Келебија), у Новом Саду, Кисачу, Степановићеву, Змајеву, Врбасу, Ловћенцу, Малом Иђошу, Бачкој Тополи, Жеднику, Наумовићеву и Суботици, све у КО Нови Сад I, КО Нови Сад IV, КО Кисач, КО Руменка, КО Степановићево, КО Ченеј, КО Бачко Добро Поље, КО Врбас- Атар, КО Врбас - град, КО Змајево, КО Куцура, КО Ловћенац, КО Мали Иђош, КО Фекетић, КО Бачка Топола, КО Бачка Топола - Град, КО Мали Београд, КО Биково, КО Доњи Град, КО Жедник, КО Нови Град, КО Палић, КО Стари Град, на основу члана 7. Закона о министарствима („Сл. гласник РС”, бр. 128/2020), члана 135. Закона о планирању и изградњи („Службени гласник РС”, бр. 72/09, 81/09-исправка, 64/10-УС, 24/11, 121/12, 42/13-УС, 50/13-УС, 98/13-УС, 132/14, 145/2014 и 83/18, 31/19, 37/2019 – др. Закон, 9/2020 и 52/2021), члана 19. Закона о посебним поступцима ради реализације пројеката изградње и реконструкције линијских инфраструктурних објеката од посебног значаја за Републику Србију члана 18. Правилника о поступку спровођења обједињене процедуре електронским путем („Сл. Гласник РС”, бр. 68/19), члана 136. Закона о општем управном поступку („Сл. гласник РС”, бр. 18/2016 и 95/2018 - аутентично тумачење) и овлашћења садржаног у решењу министра број: 119-01-114/2021-02 од 12.02.2021. године, доноси

РЕШЕЊЕ
О ГРАЂЕВИНСКОЈ ДОЗВОЛИ

I ДОЗВОЉАВА СЕ инвеститору „Инфраструктура Железнице Србије“ а.д. Немањина 6/4, Београд, извођење радова на модернизацији, реконструкцији и изградњи пруге Београд - Суботица државна граница (Келебија), деоница пруге Нови Сад - Суботица - државна граница (Келебија), у Новом Саду, Кисачу, Степановићеву, Змајеву, Врбасу, Ловћенцу, Малом Иђошу, Бачкој Тополи, Жеднику, Наумовићеву и Суботици, све у КО Нови Сад I, КО Нови Сад IV, КО Кисач, КО Руменка, КО Степановићево, КО Ченеј, КО Бачко Добро Поље, КО Врбас- Атар, КО Врбас - град, КО Змајево, КО Куцура, КО Ловћенац, КО Мали Иђош, КО Фекетић, КО Бачка Топола, КО Бачка Топола - Град, КО Мали Београд, КО Биково, КО Доњи Град, КО Жедник, КО Нови Град, КО Палић,

КО Стари Град, на катастарским парцелама које су наведене у списку катастарских парцела који чини саставни део ове грађевинске дозволе.

Радови на модернизацији, реконструкцији и изградњи железничке пруге обухватају и радове за које су инвеститори, у складу са одредбама других посебних закона, друга правна лица, а које заступа "Инфраструктура Железнице Србије" а.д, Београд.

Радови обухватају:

Железничка пруга:

Редни број	Објекат	Врста радова по поддеоницама
1	Пројекат трасе пруге и станица - доњи и горњи строј - станица Нови Сад	Нова градња
2	Пројекат трасе пруге и станица - доњи и горњи строј - отворена пруга Нови Сад -Руменка	Нова градња
3	Пројекат трасе пруге и станица - доњи и горњи строј - станица Руменка	Нова градња
4	Пројекат трасе пруге и станица - доњи и горњи строј - отворена пруга Руменка - Кисач	Нова градња
5	Пројекат трасе пруге и станица - доњи и горњи строј - станица Кисач	Нова градња
6	Пројекат трасе пруге и станица - доњи и горњи строј - отворена пруга Кисач- Степановићево	Нова градња
7	Пројекат трасе пруге и станица - доњи и горњи строј - стајалиште Степановићево	Нова градња
8	Пројекат трасе пруге и станица - доњи и горњи строј - отворена пруга Степановићево- Змајево	Нова градња
9	Пројекат трасе пруге и станица - доњи и горњи строј - станица Змајево	Нова градња
10	Пројекат трасе пруге и станица - доњи и горњи строј - отворена пруга Змајево – Врбас	Нова градња
11	Пројекат трасе пруге и станица - доњи и горњи строј - станица Врбас Нова	Нова градња
12	Пројекат трасе пруге и станица - доњи и горњи строј - отворена пруга Врбас Нова - Врбас	Нова градња
13	Пројекат трасе пруге и станица - доњи и горњи строј - отворена пруга Врбас Нова - Ловћенац - Мали Иђош	Нова градња
14	Пројекат трасе пруге и станица - доњи и горњи строј - станица Ловћенац - Мали Иђош	Нова градња

15	Пројекат трасе пруге и станица - доњи и горњи строј - отворена пруга Ловћенац - Мали Иђош- Бачка Топола	Нова градња
16	Пројекат трасе пруге и станица - доњи и горњи строј- Станица Бачка Топола	Нова градња
17	Пројекат трасе пруге и станица - доњи и горњи строј - отворена пруга Бачка Топола – Жедник	Нова градња
18	Пројекат трасе пруге и станица - доњи и горњи строј - станица Жедник	Нова градња
19	Пројекат трасе пруге и станица - доњи и горњи строј - отворена пруга Жедник – Наумовићево	Нова градња
20	Пројекат трасе пруге и станица - доњи и горњи строј - станица Наумовићево	Нова градња
21	Пројекат трасе пруге и станица - доњи и горњи строј - отворена пруга Наумовићево – Суботица	Нова градња
22	Пројекат трасе пруге и станица - доњи строј - станица Суботица	Нова градња
23	Пројекат трасе пруге и станица- горњи строј - станица Суботица – теретна станица	Нова градња
24	Пројекат трасе пруге и станица - горњи строј - станица Суботица – путничка станица	Нова градња
25	Пројекат трасе пруге и станица - доњи и горњи строј - отворена пруга Суботица - државна граница	Нова градња

Архитектонски објекти:

Ред. бр.	Намена објекта	Парцеле	Врста радова	Спратност	БРГП/ заузетост
1	СТАНИЧНА ЗГРАДА У НОВОМ САД У на км 77+010.00	К.П. бр. 10607, 10608, 10609 КО Нови Сад I	Реконструкција, адаптација и доградња објекта	П, П+2, П+1	4950,25 m ²
2	Потходник у станици Нови Сад на км 77+020.13	К.П. бр. 10592/3 КО Нови Сад I	Доградња и адаптација	-	
3	Перони у станици Нови Сад	К.П. бр. 10592/3 КО Нови Сад I	Нова градња	П	14 036 m ²

4	Перонске надстрешнице у станици Нови Сад	К.П. бр. 10592/3 КО Нови Сад 1	Нова градња	П	5 225 m ²
5	ЗГРАДА ЕВП - НОВИ САД ван пружне деонице	К.П.474/5, 474/6, 475/3, 475/1 део, 476/8 део, КО Нови Сад IV	Изградња и реконструкција	П+1	под објектом 160,05m ² отворено постројење 1477,50 m ²
6	ЗГРАДА ЕТП НОВИ САД км 77+534.67	К.П. бр. 10603/1 КО Нови Сад	доградња и реконструкција објекта	П+1	490,13 m ² 406,97 m ²
7	ПОТХОДНИК У ТПС НОВИ САД км 79+321.84	К.П. бр. 3377/1, 3378, 10592/3, 10596 КО Нови Сад I	нова градња	По	300.55 m ²
8	ПЕРОНИ И ПЕРОНСКЕ НАДСТРЕШНИЦЕ У ТПС НОВИ САД	К.П. бр. 10592/3, 10593, 10596, 3377/1 КО Нови Сад I	нова градња	П	690 m ²
9	ОБЈЕКАТ СС и ТК СА ОТПРАВНИКОМ У САЈЛОВУ на км 80+680.76	К.П. 462 К.О. Нови Сад	нова градња	П	298,94 m ² 314,76 m ²
10	ЗГРАДА ЗА СС И ТК У СЛУЖБЕНОМ МЕСТУ САЈЛОВО на км 80+625.00	К.П. 463, 894 КО Нови Сад 4	адаптација	П	139.22 m ²
11	ОБЈЕКАТ СС и ТК У РУМЕНЦИ на км 84+043.71	К.П. 4335 К.О. Руменка	нова градња	П	298.94 m ² 314,76 m ²
12	СТАНИЧНА ЗГРАДА У ЖЕЛЕЗНИЧКОЈ СТАНИЦИ КИСАЧ на км 90+380.00	К.П. 5234 КО Кисач	санација	По+П+1	418.95 m ² 139.65 m ²

13	ПЕРОНИ И НАДСТРЕШНИЦЕ У ЖЕЛЕЗНИЧКОЈ СТАНИЦИ КИСАЧ	К.П. бр. 5222/1 КО Кисач	нова градња	П	1 818 m ² /
14	ЗГРАДЕ ЗА СС И ТК СА ОТПРАВНИКОМ У ЖЕЛЕЗНИЧКОЈ СТАНИЦИ КИСАЧ на км 90+420.00	К.П. 5232 КО Кисач	реконструкција и надоградња	П	362.42 m ²
15	ПОТХОДНИК И НАДСТРЕШНИЦЕ У СТАНИЦИ КИСАЧ на км 90+351.00	К.П. бр. 5222/1 КО Кисач	нова градња	По	250.80 m ² /
16	ЗГРАДА ПС КИСАЧ на км 90+605.94	КП 5227 и 5228 КО Кисач	нова градња	П	144.76 m ²
17	ПЕШАЧКО БИЦИКЛИСТИЧК И ПОТХОДНИК У ОКВИРУ ЖЕЛЕЗНИЧКЕ СТАНИЦЕ КИСАЧ на км 89+984.34	К.П. бр. 5222/1 КО Кисач	нова градња	По	74.62 m ²
18	ОБЈЕКАТ СС и ТК У СТЕПАНОВИЋЕВ У на км 97+058.16	К.П. 1325; К.П. 1324/1 К.О. Степановићево	нова градња	П	298,94 m ² 314,76 m ²
19	ПОТХОДНИК И НАДСТРЕШНИЦЕ У СТАЈАЛИШТУ СТЕПАНОВИЋЕВ О на км 97+300.00	К.П. бр. 273, 274, 276, 1324/1, 1333, 1334 КО Степановићево	нова градња	По	250.80 m ²
20	ПЕРОНИ И НАДСТРЕШНИЦЕ У СТАЈАЛИШТУ СТЕПАНОВИЋЕВ О	КП бр. 1324/1, 1334, 262/3, 267/3, 269/3, 270/2, 270/3, 273, 274, 276, 278, 280, 281, 282, 284, 286, 292 КО Степановићево	нова градња	П	2 085 m ²

21	СТАНИЧНА ЗГРАДА У ЖЕЛЕЗНИЧКОЈ СТАНИЦИ ЗМАЈЕВО на км 102+538.39	К.П. 2233 КО Змајево	санација	По+П+1	729.72 m ² 243.24 m ²
22	ЗГРАДА ЗА СС И ТК СА ОТПРАВНИКОМ У ЖЕЛЕЗНИЧКОЈ СТАНИЦИ ЗМАЈЕВО на км 102+513.98	К.П. 2234 КО Змајево	Реконструкција и надоградња	П	362.42 m ²
23	ПОТХОДНИК И НАДСТРЕШНИЦЕ У СТАНИЦИ ЗМАЈЕВО на км 102+672.28	КП бр. 2220/1, 2231 КО Змајево	нова градња	По	242.88 m ² /
24	ПЕРОНИ И ПЕРОНСКЕ НАДСТРЕШНИЦЕ У ЖЕЛЕЗНИЧКОЈ СТАНИЦИ ЗМАЈЕВО	К.П. бр. 1, 2220/1, 2227, 2231, 2232, 2234 КО Змајево	нова градња	П	1 822 m ² /
25	ЗГРАДА ПСН ЗМАЈЕВО на км 102+727.54	КП 2220/1 КО Змајево	нова градња	П	123.07 m ² 144.76 m ²
26	СТАНИЧНА ЗГРАДА У ЖЕЛЕЗНИЧКОЈ СТАНИЦИ ВРБАС НОВА на км 113+610.13	К.П. 3133; К.П. 2097; К.П. 2098 К.О. Врбас	нова градња	П+1	516,66 m ² 367,44 m ²
27	ПЕРОНИ У ЖЕЛЕЗНИЧКОЈ СТАНИЦИ ВРБАС	К.П. бр. 2097, 2098, 2099, 2100, 2101/1, 2101/2, 2101/3, 2102, 2103, 2104, 2105, 2150, 2151, 5152, 2153, 2154, 2155, 2156, 2157, 3133, 3428 КО Врбас	нова градња	П	6 641 m ²

28	НАДСТРЕШНИЦЕ У ЖЕЛЕЗНИЧКОЈ СТАНИЦИ ВРБАС НОВА	К.П. бр. 2097, 2098, 2099, 2100, 2153, 2154, 3133 КО Врбас	нова градња	П	1 065 m ²
29	ОБЈЕКАТ СС и ТК У ЖЕЛЕЗНИЧКОЈ СТАНИЦИ ВРБАС НОВА на км 113+684.32	К.П. 2099; К.П. 2100 К.О. Врбас	нова градња	П	298,94 m ² 311,27 m ²
30	ПОТХОДНИК И НАДСТРЕШНИЦЕ У СТАНИЦИ ВРБАС НОВА на км 113+610.13	К.П. бр. 2097, 2098,3133 КО Врбас	нова градња	По	349.90 m ²
31	ЗГРАДА ЕВП – ВРБАС ван трасе пруге	К.П. бр. 987/3, 987/4 КО Врбас	изградња и реконструкција објекта	П+1	151,73 m ² под објектом 160,05m ² отворено постројење 1497,94 m ²
32	ОБЈЕКАТ ЗА СС и ТК У ЛОВЂЕНЦУ- МАЛОМ ИЂОШУ на км 129+522.68	К.П. 8305 К.О. Мали Иђош	нова градња	П	298.94 m ² 314,76 m ²
33	ПОТХОДНИК И НАДСТРЕШНИЦЕ У СТАНИЦИ ЛОВЂЕНАЦ- МАЛИ ИЂОШ на км 129+485.60	К.П. бр. 8305 КО Мали Иђош	нова градња	-	241.55 m ²
34	ПЕРОНИ И ПЕРОНСКЕ НАДСТРЕШНИЦЕ У СТАНИЦИ ЛОВЂЕНАЦ- МАЛИ ИЂОШ	К.П. бр. 8305 КО Мали Иђош	нова градња	П	1 905 m ²
35	ЗГРАДА ПС ЛОВЂЕНАЦ- МАЛИ ИЂОШ на км 129+636.88	К.П. бр. 8305 КО Мали Иђош	нова градња	П	144.76 m ²

36	СТАНИЧНА ЗГРАДА У ЖЕЛЕЗНИЧКОЈ СТАНИЦИ БАЧКА ТОПОЛА на 143+536.00	К.П. бр. 7304/1 КО Бачка Топола Град	реконструкција и адаптација објекта	По+П+1	482,76 м ² 266,79 м ²
37	ПЕРОНИ И ПЕРОНСКЕ НАДСТРЕШНИЦЕ У СТАНИЦИ БАЧКА ТОПОЛА	К.П. 7304/1, 7318, 7336/1, 7505 КО Бачка Топола град	нова градња	П	3 163 м ²
38	ЗГРАДЕ ЗА СС И ТК У ЖЕЛЕЗНИЧКОЈ СТАНИЦИ БАЧКА ТОПОЛА на км 143+573.26	К.П. бр. 7304/1 КО Бачка Топола Град	реконструкција и доградња објекта	П	371,33 м ² 394,06 м ²
39	ПОТХОДНИК И НАДСТРЕШНИЦЕ У СТАНИЦИ БАЧКА ТОПОЛА на км 143+504.75	К.П. бр. 7304/1 КО Бачка Топола Град	нова градња	-	94.55м ² надземно + 240.90 м ² подземно
40	ЗГРАДА ПСН БАЧКА ТОПОЛА на км 143+820.63	КП 7344 и КП 685 КО Бачка Топола Град	нова градња	П	144.76 m2
41	ПЕШАЧКО БИЦИКЛИСТИЧК И ПОТХОДНИК У СТАНИЦИ БАЧКА ТОПОЛА на км 142+712.52	К.П. бр. 7304/1,7531,61 00/3 КО Бачка Топола Град	нова градња	По	147,67 м ²
42	СТАНИЧНА ЗГРАДА У ЖЕЛЕЗНИЧКОЈ СТАНИЦИ ЖЕДНИК на км 157+163.46	К.П. бр. 6637 КО Жедник	реконструкција и санација фасаде	По + П+ 1	669.00 м ² 444 м ²
43	ПЕРОНИ И ПЕРОНСКЕ НАДСТРЕШНИЦЕ У СТАНИЦИ ЖЕДНИК	К.П. бр. 6631/1 КО Жедник	нова градња	П	1 790 м ²
44	ЗГРАДА ЗА СС И ТК СА ОТПРАВНИКОМ У ЖЕЛЕЗНИЧКОЈ СТАНИЦИ ЖЕДНИК на 157+116.17	К.П. бр. 6631/1 КО Жедник	реконструкција и доградња	П	363.42 м ²

45	ПОТХОДНИК И НАДСТРЕШНИЦЕ У СТАНИЦИ ЖЕДНИК на км 157+139.00	К.П. бр. 6631/1 КО Жедник	нова градња	-	94.55m ² надземно + 236.10 m ² подземно 236.10 m ²
46	ЗГРАДА ПС ЖЕДНИК на км 157+224.80	К.П. 6635 , 6636 КО Жедник	нова градња	П	144.76 m ²
47	СТАНИЧНА ЗГРАДА У ЖЕЛЕЗНИЧКОЈ СТАНИЦИ НАУМОВИЋЕВО на км 166+487.00	К.П. бр. 972 Општина Суботица КО Биково	санација и рестаурација фасаде	По+П+1	467,63 m ² 238,56 m ²
48	ПЕРОНИ И ПЕРОНСКЕ НАДСТРЕШНИЦЕ У СТАНИЦИ НАУМОВИЋЕВО	К.П. бр. 962 КО Биково	нова градња	П	1 836 m ²
49	ОБЈЕКАТ СС И ТК У ЖЕЛЕЗНИЧКОЈ СТАНИЦИ НАУМОВИЋЕВО на км 166+479.00	К.П. бр. 962 Општина Суботица КО Биково	санација, адаптација дела објекта и доградња	П	331,26 m ²
50	ПОТХОДНИК И НАДСТРЕШНИЦА У СТАНИЦИ НАУМОВИЋЕВО на км 157+139.00	К.П. бр. 962 КО Биково	нова градња	-	94.55m ² надземно + 241.80 m ² подземн о 241.80 m ²
51	ОБЈЕКАТ ЖЕЛЕЗНИЧКА СТАНИЦА СУБОТИЦА ПУТНИЧКА на км 176+563.00	К.П. бр 5242, 5293 КО Суботица Стари Град	реконструкција и адаптација	Централни тракт: По+ П+1 Бочна крила: П+1 / П+0 / По+П+1	објекат 3900,80 m ² надстрешн ица 1260,00 m ² објекат 2617,70 m ² надстрешн ица 1260,00 m ²
52	ПЕРОНИ У СТАНИЦИ СУБОТИЦА ПУТНИЧКА	К.П. бр. 5126/1, 5242 КО Стари Град	нова градња	П	6 304 m ²

53	ПЕРОНСКЕ НАДСТРЕШНИЦЕ У СТАНИЦИ СУБОТИЦА ПУТНИЧКА	К.П. бр. 5126/1 КО Стари Град	нова градња	П	2 278 m ²
54	ЗГРАДА ЗА СС И ТК У ЖЕЛЕЗНИЧКОЈ СТАНИЦИ СУБОТИЦА ПУТНИЧКА на км 176+200.16	К.П.11688 К.О. Доњи Град, Општина Суботица	нова градња и реконструкција	постојеће П+1 догадња П	610,86m ² 368,99m ²
55	ПОТХОДНИК И НАДСТРЕШНИЦЕ У СТАНИЦИ СУБОТИЦА ПУТНИЧКА на км 176+610.91	К.П.бр. 5126/1 КО Стари Град	нова градња	-	Надстрешн ица 182.70 m ² ; потходник: 510.75 m ²
56	ЗГРАДА ЕВП – СУБОТИЦА на км 167+928.50	К.П.бр. 37223/1, 37223/2 КО Суботица Доњи Град	изградња и реконструкција објекта	П+1	151,73 m2 под објектом 160,05m2 отворено постројење 1350 m2
57	ЗГРАДА ПС СУБОТИЦА на км 177+300	К.П. 5185 , 5186 КО Суботица	нова градња	П	144.76 m ²
58	ЗГРАДА ЕТП СУБОТИЦА од км 176+421.26 до км 176+483.10 (176+456.70)	К.П.бр. 5126/1 КО Стари Град- Суботица	нова градња	П+1	1.013,43 m ²
59	СЛУЖБЕНА ЗГРАДА ЗА СРБИЈА КАРГО, ИНФРАСТРУКТУР У ЖЕЛЕЗНИЦЕ СРБИЈЕ, ЦАРИНУ, МУП И ИНСПЕКЦИЈУ У ЖЕЛЕЗНИЧКОЈ СТАНИЦИ СУБОТИЦА ТЕРЕТНА на км 175+778.78	К.П.бр. 11686/1, 11715, 11716, 11718, 11719, КО Суботица Доњи Град	нова градња	П+0	337,00 m ²

60	ПОТХОДНИК И НАДСТРЕШНИЦЕ У СТАНИЦИ СУБОТИЦА ТЕРЕТНА на км 175+819.48	К.П.. 11686/1 КО Суботица Доњи Град	нова градња	-	Надстрешн ица: 89.15 m ² ; потходник: 412.70 m ² /
61	ЗГРАДА ПСН државна граница Келебија на км 184+380.60	КП 27708/1 КО Палић	нова градња	П	144.76 m ²
62	ТИПСКИ ОБЈЕКАТ ЗА ТК ОПРЕМУ - БАЧКО ДОБРО ПОЉЕ на км 108+090.83	К.П. 1983 К.О. Бачко Добро Поље	нова градња	П	51,67 m ² 56,01 m ²
63	ТИПСКИ ОБЈЕКАТ ЗА ТК ОПРЕМУ – ВРБАС НОВА на км 118+339.43	К.П. 901 К.О. Врбас	нова градња	П	51,67 m ² 56,01 m ²
64	ТИПСКИ ОБЈЕКАТ ЗА ТК ОПРЕМУ - ВРБАС АТАР на км 123+434.44	К.П. 7266 К.О. Фекетић	нова градња	П	51,67 m ² 56,01 m ²
65	ТИПСКИ ОБЈЕКАТ ЗА ТК ОПРЕМУ - МАЛИ ИЋОШ ПОЉЕ на км 135+717.24	К.П. 8304 К.О. Мали Иђош	нова градња	П	51,67 m ² 56,01 m ²
66	ТИПСКИ ОБЈЕКАТ ЗА ТК ОПРЕМУ - МАЛИ БЕОГРАД на км 150+303.58	К.П. 2341 К.О. Мали Београд	нова градња	П	51,67 m ² 56,01 m ²
67	ТИПСКИ ОБЈЕКАТ ЗА ТК ОПРЕМУ – ВЕРУШИЋ на км 162+325.45	К.П. 2106; К.П.2096 К.О. Жедник	нова градња	П	51,67 m ² 56,01 m ²
68	ТИПСКИ ОБЈЕКАТ ЗА ТК ОПРЕМУ - НОВИ ГРАД на км 171+694.01	К.П. 36818 К.О. Доњи Град	нова градња	П	51,67 m ² 56,01 m ²

69	ТИПСКИ ОБЈЕКАТ ЗА ТК ОПРЕМУ – СУБОТИЦА на км 179+373.25	К.П. 15385 К.О. Нови Град	нова градња	П	51,67 m ² 56,01 m ²
70	ТИПСКИ ОБЈЕКАТ ЗА ТК ОПРЕМУ - ДРЖАВНА ГРАНИЦА (КЕЛЕБИЈА) на км 184+378.53	К.П. 26145 К.О. Нови Град	нова градња	П	51,67 m ² 56,01 m ²

GSM-R стубови:

Стационажа	Парцеле	Врста радова	Врх антенског стуба/висина од ГИШ-а	Укупна површина парцела/заузето ст
НОВИ САД СТУБА ГСМ-Р У km 77+077,35	К.О. Нови Сад 1 К.П. 10592/3	Нова градња	121,00 мнв/38,27 m	126.888 m ² /38,50 m ²
САЈЛОВО У km 80+650,91	К.О. Нови Сад 1 К.П. 462	Нова градња	120,60 мнв/35,52 m	2.376 m ² /28,50 m ²
РУМЕНКА У km 84+072,57	К.О. РУМЕНКА К.П. 4335	Нова градња	126,19 мнв/41,46 m	156.868 m ² /38,50 m ²
КИСАЧ У km 90+437,91	К.О. КИСАЧ К.П. 5222/1	Нова градња	125,72 мнв/42,29 m	88.550 m ² /38,50 m ²
СТЕПАНОВИЋЕ ВО У km 97+081,35	К.О. СТЕПАНОВИ ЋЕВО К.П. 1324/1	Нова градња	119,35 мнв/35,72 m	43.294 m ² /28,50 m ²
ЗМАЈЕВО У km 102+481,62	К.О. ЗМАЈЕВО К.П. 2234,2235	Нова градња	120,35 мнв/36,46 m	1.455 m ² /28,50 m ²

БАЧКО ДОБРО ПОЉЕ У km 108+077,30	К.О. БАЧКО ДОБРО ПОЉЕ К.П. 1983	Нова градња	119,15 мнв/34,22 m	266.862 m ² /28,50 m ²
ВРБАС НОВА У km 113+707,13	К.О. ВРБАС К.П.2100	Нова градња	126,02 мнв/38,24 m	9.319 m ² /38,50 m ²
ВРБАС НОВА У km 118+326,02	К.О. ВРБАС К.П. 901	Нова градња	135,6 мнв/42,47 m	9.319 m ² /38,50 m ²
ВРБАС АТАР У km 123+448,43	К.О. ФЕКЕТИЋ К.П. 7266, 7269	Нова градња	142,74 мнв/40,21 m	102.390 m ² /38,50 m ²
ЛОВЋЕНАЦ МАЛИ ИЋОШ У km 129+552,95	К.О. МАЛИ ИЋОШ К.П. 8305	Нова градња	150,72 мнв/40,90 m	207.352 m ² /38,50 m ²
МАЛИ ИЋОШ ПОЉЕ У km 135+730,46	К.О. МАЛИ ИЋОШ К.П. 8304	Нова градња	151,42 мнв/40,92 m	139.971 m ² /38,50 m ²
БАЧКА ТОПОЛА У km 143+594,99	К.О. БАЧКА ТОПОЛА- ГРАД К.П. 7304/1	Нова градња	152,38 мнв/41,97 m	120.351 m ² /38,50 m ²
МАЛИ БЕОГРАД У km 152+245,61	К.О. МАЛИ БЕОГРАД К.П. 2341	Нова градња	151,06 мнв/39,99 m	143.950 m ² /38,50 m ²
ЖЕДНИК У km 157+085,94	К.О. ЖЕДНИК К.П.6337 КП 6631/1	Нова градња	146,50 мнв/36,57 m	187.586 m ² /28,50 m ²
ВЕРУШИЋ У km 162+311,95	К.О. ЖЕДНИК К.П.210, 2096	Нова градња	144,10 мнв/34,07 m	102 m ² /28,50 m ²

17.НАУМОВИЋ ЕВО У km 166+457,14	К.О. БИКОВО К.П.962	Нова градња	146,20 мнв/36,36 m	272.820 m ² /28,50 m ²
18.НОВИ ГРАД У km 171+680,00	К.О. ДОЊИ ГРАД К.П.36818	Нова градња	144,45 мнв/34,95 m	6.335m ² /28,50 m ²
19.СУБОТИЦА У km 176+220,00	К.О. ДОЊИ ГРАД К.П.11688	Нова градња	155,60 мнв/41,98 m	5.810 m ² /38,50 m ²
20.СУБОТИЦА У km 179+373.25	К.О. НОВИ ГРАД К.П.15385	Нова градња	166.80 мнв/40,59 m	5.008 m ² /38,50 m ²
21.ГРАНИЧНИ ПРЕЛАЗ(КЕЛЕБ ИЈА) У km 184+365.00	К.О. Нови Град К.П.26145	Нова градња	170,40 мнв/41,03 m	74.616 m ² /38,50 m ²

Друмске саобраћајнице:

Ред. број	Објекат		Дужина по осовини	Катастарске парцеле	Управљач
1	Саобраћајне површине у оквиру комплекса станице Нови Сад на км 77+010 пруге	Реконстру кција	L1=68m L2=53m	К.П.10592/3; 10608 КО НОВИ САД I	
2	Приступни пут објекту ЕТП - Нови Сад на км 77+521,47 пруге	Реконстру кција	L=60.58m	К.П. 10603/1 КО НОВИ САД I	
3	Приступни пут објекту ЕВП - Нови Сад	Реконстру кција	L1=170m L2=31m	К.П. 476/3; 477/2; 476/2; 476/13; 477/1; 476/8; 475/3; 474/6; 475/1, 847 КО НОВИ САД IV	

4	Пристапни пут службеном месту Сајлово од km 80+475 до km 80+637.65 пруге	Нова градња	L=245.93m	844/5, 484/1, 484/2, 483/8, 844/6, 844/8, 462, 461, 460/3, 2365, 2402, 2366, 2367, 2398 КО НОВИ САД IV	ОПШТИНА НОВИ САД
5	Атарски пут – надвожњак на km 84+809.19 пруге, Пристапни пут службеном месту Руменка на км 84+043.75 пруге	Нова градња	L1=495m L2=834.7m	4397, 3278, 3279, 3280, 3288, 3287, 3286, 3285, 3284, 3240, 4395, 4415, 3843, 4396, 4398, 2854, 3281, 3282, 3283, 4335, 4394, 3223, 4393, 2855, 4371, 4370 КО РУМЕНКА	ОПШТИНА НОВИ САД
6	Локални пут - надвожњак на km 89+315.15 пруге	Нова градња	L=1500m	2833/1, 2864, 2865, 2863, 3511/2, 3086, 2894, 3505, 3510, 3507, 3506, 3503, 3504, 3502, 3082, 3085, 3087, 3173, 3088, 3172, 3083, 3084, 3089, 3171, 3168, 3080, 3081, 3076, 3075, 3090, 3167, 3166, 3163, 3091, 3070, 3068, 3080, 3081, 3069, 3061, 3063, 3060, 3062, 3092, 3093, 3094, 3613, 3162, 3161, 3159, 3160, 3095, 3096, 3054, 3055, 3046, 3047, 3097, 3157,	ОПШТИНА НОВИ САД

				3156, 3155, 3098, 3099, 3041, 3040, 3036, 3039, 3032, 3029, 3031, 3030, 3023, 3012, 3004, 3003, 2990, 3103, 2991, 3005, 3101, 3013, 3100, 3153, 3154, 3102, 3104, 3142, 3141, 3140, 3138, 5222/2, 8200, 6397, 6396, 6398, 6395, 6394, 6393, 6392, 6391, 6390, 6389, 6388, 6387, 6386, 6385, 6384, 6383, 6382, 6381, 6380, 6379, 6378, 6377, 6376, 6375, 6374, 6373, 6372, 6371, 6370, 6369, 1721, 1720, 1757, 1719, 1718, 8199, 6470, 6469, 6468, 6467, 6466, 6465, 6464, 6463, 6462, 6461, 6460, 6459, 6458, 6457, 6456, 6455, 6454, 6453, 6452, 6451, 6450, 6449, 6448, 6447, 6446 КО КИСАЧ	
7	Пешачко-бициклическа стаза	Нова градња	L=161.7m	К.П.1757, 1525, 5222/1, 5247 КО КИСАЧ	ОПШТИНА НОВИ САД

	- потходник на км 89+984.34 пруге				
8	Саобраћајне површине у оквиру железничке станице Кисач на км 90+381,13 пруге	Реконстру кција	L1=41m L2=68m L3=38,83m	К.П.5222/1;522 7;5229 КО КИСАЧ	
9	Атарски пут - надвожњак на км 92+768.08 пруге	Нова градња	L=567.97m	К.П.8157, 12, 13, 14, 15, 16, 17, 18, 19,139, 5222/1, 8159, 5590, 5591, 5592, 5593, 5594, 5595, 5596, 5597, 5598, 5599/1, 8158, 5507, 5508, 5509, 5510, 5511, 5512, 5513, 5514, 5515, 5516, 5517, 5518, 8132, 5519, 5520, 5521, 5522, 5523, 5524, 5525, 5526, 5527, 5528, 5529 КО КИСАЧ	ОПШТИНА НОВИ САД
10	Локални пут – надвожњак на км 95+739.56 пруге	Нова градња	L=565.69m	1301, 1304, 1305, 1303, 1322/3, 1322/2, 1324/1, 1324/3, 1312/1, 1313/1, 1314/1, 1315/1, 1316/1, 3466, 2028, 3391, 3459, 1081, 1082, 1083/2, 1083/1, 1086, 1316/2, 1315/2, 1314/2, 1313/2, 1312/2 КО СТЕПАНОВИЋЕ ВО	ОПШТИНА НОВИ САД

11	Локални пут - подвожњак на км 97+027.31 пруге, Приступни пут објекту СС и ТК на км 97+058.16 пруге	Нова градња	L1=302.68 m L2=132.46 m	.П.245/2, 245/1, 246, 247, 250/2, 252/2, 253/2, 542, 1324/2, 1324/1, 1326/2, 1326/1, 1327, 1340, 1341, 1343, 1345 КО СТЕПАНОВИЋЕ ВО	ОПШТИНА НОВИ САД
12	Државни пут ПА реда бр.113 – надвожњак на км 98+149.45 пруге	Нова градња	L=775m	К.П.1337/1, 52, 53, 54, 1324/1, 31/1, 31/2, 31/3, 3366, 1361, 32/2 КО СТЕПАНОВИЋ ЕВО	ЈАВНО ПРЕДУЗЕЋ Е ПУТЕВИ СРБИЈЕ
13	Атарски пут - надвожњак на км 101+132.33 пруге	Нова градња	L=631.59m	К.П.4129, 3384, 4133, 3363/1, 3363/2, 3954, 3990, 4168, 3523, 3524, 3525, 1772/4, 2282, 1773, 1792, 3361, 3362, 4128, 3330 КО ЗМАЈЕВО	ОПШТИНА ВРБАС
14	Државни пут ПА реда бр.112 – надвожњак на км 102+309.98 пруге, Девијација општинског пута Куцура – Змајево	Нова градња	L1=840m L2=889.37 m	К.П.3993, 3273, 3947/1, 617, 618, 3947/2, 2220/1, 2263, 2243, 2240, 2239, 3272, 4120, 3266, 4120, 4112, 616, 615, 614, 627, 628, 629, 630, 631 КО Змајево	ЈАВНО ПРЕДУЗЕЋ Е ПУТЕВИ СРБИЈЕ
15	Саобраћајне површине у оквиру железничке станице Змајево на км 102+538,39 пруге	Реконстру кција	L1=18m L2=13,3m	К.П.2220/1 ;2235; 2234 КО ЗМАЈЕВО	

16	Атарски пут – надвожњак на км 105+797.12 пруге	Нова градња	L=500m	4108, 3239, 3953, 3986, 2996/15, 2996/2, 2996/1, 2995/3, 2995/2, 2995/1, 2994, 2993, 2992, 4087 КО ЗМАЈЕВО 2251/1, 2251/2, 2252, 2764, 2601, 2600, 2787, 2253 К.О.БАЧКО ДОБРО ПОЉЕ	ОПШТИНА ВРБАС
17	Атарски пут – надвожњак на км 108+115.69 пруге, Приступни пут ТК објекту на км 108+090.83 пруге	Нова градња	L1=468.64 m L2=205.45 m	К.П.2760, 1989, 1988/3, 1988/2, 1988/1, 1987, 1986, 1985, 1984, 2763, 2601, 2600, 2784, 1983, 2719, 1382, 1381, 1380, 1379, 1378, 1377 КО БАЧКО ДОБРО ПОЉЕ	ОПШТИНА ВРБАС
18	Државни пут ДП ПБ реда бр.305 – подвожњак на км 113+327.64 пруге	Нова градња	L=480m	К.П. 2152, 3163, 2158, 3094/1, 3094/2, 3097, 3430, 2180, 3095, 2157, 2178/2, 3162 КО ВРБАС	ЈАВНО ПРЕДУЗЕЋЕ ПУТЕВИ СРБИЈЕ
19	Приступна саобраћајница станици Врбас Нова на км 113+610 пруге	Нова градња	L=254.25m	К.П.3094/1, 3097, 3430, 2156, 2155, 2154, 3133, 2097, 2098, 2099, 2100, 2101/1, 2180, 3095, 3096, КО ВРБАС	ОПШТИНА ВРБАС
20	Приступни пут објекту ЕВП Врбас	Нова градња	L1=263 m L2=33,0m	К.П. 987/11; 987/12; 987/7; 987/6; 987/4; 987/3; 3368/2; 987/13; 3368/3; 988; 3160/2 КО	

				ВРБАС К.П 4006;10858/1 КО ВРБАС ГРАД	
21	Атарски пут – подвожњак на км 118+708.31 пруге, Приступни пут ТК објекту на км 118+339.46 пруге	Нова градња	L1=805.78 m L2=59.2m	К.П.3231, 909, 908, 907/2, 907/1, 906, 905, 904, 902, 901, 900, 899, 890, 3227, 814, 3173, 350 КО ВРБАС	ОПШТИНА ВРБАС
22	Атарски пут – надвожњак на км 120+571.30 пруге, Приступни пут ТК објекту на км 123+448.43 пруге	Нова градња	L1=550.06 m L2=64.78m	К.П.354, 3182,155, КО ВРБАС К.П.7266, 7269 КО ФЕКЕТИЋ	ОПШТИНА ВРБАС
23	Атарски пут – надвожњак на км 125+191.62 пруге	Нова градња	L=479.28m	К.П.7394, 7196, 7199, 7266, 7268, 6983, 7391, 7034/8, 7072/17, 7072/16, 7072/15, 7072/14, 7072/13, 7072/20, 7072/19, 7072/18, 7072/12, 7072/21, 7072/22, 7072/24, 7072/25 К.О.ФЕКЕТИЋ	ОПШТИНА МАЛИ ИЋОШ
24	Атарски пут – надвожњак на км 126+976.09 пруге	Нова градња	L=704.04m	К.П.7393, 7069/1, 7266, 7066/1, 7392; КО ФЕКЕТИЋ К.П.2430, 4428, 4433 КО ЛОВЋЕНАЦ К.П.8301, 8243, 8239, 8305, 8238, 8527, 8237, 8498, 8530	ОПШТИНА МАЛИ ИЋОШ

				КО МАЛИ ИЋОШ	
25	Приступни пут за станицу Ловћенац - Мали Иђош – на km 129+495.66 пруге	Нова градња	L=2924.04 m	К.П.8526, 8305, 8520/1, 8222, 8221, 8220, 8219, 8218, 8217, 8216, 8215, 8214, 8213, 8060, 8061, 8062, 8063, 8064, 8065, 8066, 8519, 8067, 8068, 8069, 8070, 8071, 8072, 8073/1, 8073/2, 8074, 8516, 8040, 8039, 8038, 8037, 8515, 8514, 7986, 7987, 7988, 7989, 7990, 7991, 7992, 7993, 7994, 7995, 7996, 7997, 7999, 8000, 8001, 8002, 8003, 8512 К.О. МАЛИ ИЋОШ	ОПШТИНА МАЛИ ИЋОШ
26	Атарски пут – надвожњак на км 131+245.45 пруге	Нова градња	L=193.04m	К.П.8444, 6978, 6977, 6976, 6975, 4335, 7543, 8450, 8507, 2421, 4421, 2429, 2455, 2457, 2460, 4419 КО МАЛИ ИЋОШ	ОПШТИНА МАЛИ ИЋОШ
27	Локални пут од км 131+250 до км 131+600 пруге	Реконстру кција	L=398,0m	К.П.6977; 6976; 6975; 6974; 6973; 6972; 6971; 6970; 6969; 8450; 4335;8444 КО МАЛИ ИЋОШ	ОПШТИНА МАЛИ ИЋОШ

28	Локални пут на км 132+007.75 пруге	Нова градња	L=169.65m	К.П.8410, 6943, 6944, 6945, 6946, 6947, 6948, 8443, 4336, 874, 875, 4337 КО МАЛИ ИЂОШ	ОПШТИНА МАЛИ ИЂОШ
29	Државни пут ПА реда бр.100 – надвожњак на км 135+112.95 пруге, Приступни пут ТК објекту на км135+717.24 пруге	Нова градња	L1=1000m L2=365.48 m	К.П.8307, 8419, 4512, 4514, 4513, 4515/1, 4515/2, 4515/3, 4515/4, 4517, 4518, 4520, 8304, 8306, 4922, 8407, 4921, 4920, 4623, 4624, 8310, 4615, 8388, 4622/1, 4622/6, 4528, 4527/1, 4527/2, 4529, 4532, 4530, 8389, 4533 КО МАЛИ ИЂОШ	ЈАВНО ПРЕДУЗЕЋ Е ПУТЕВИ СРБИЈЕ
30	Локални пут – надвожњак на км 139+003.02 пруге	Нова градња	L=668.30m	К.П.4734, 3772/2, 4717, 3768/8, 3768/9, 3768/10, 3768/1, 4720/2, 4980, 3774/3, 3774/2, 3744/1 КО БАЧКА ТОПОЛА	ОПШТИНА БАЧКА ТОПОЛА
31	Државни пут ПА реда бр.109 – подвожњак на км 142+055.50 пруге	Нова градња	L1=380m L2=116.61 m L3=128.67 m L4=196.40 m	К.П.6338, 6299, 6298, 7305, 6147/1, 7542, 7543, 7540, 7304/1, 7534, 6393, 6340/1, 6340/2, 7311 КО БАЧКА ТОПОЛА	ЈАВНО ПРЕДУЗЕЋ Е ПУТЕВИ СРБИЈЕ
32	Пешачко- бицикличичка стаза - потходник на км 142+712.52 пруге	Нова градња	L=176.79m	К.П.7531, 6100/3 КО БАЧКА ТОПОЛА	ОПШТИНА БАЧКА ТОПОЛА
33	Сервисна саобраћајница, приступни пут	Нова градња	L=675m	К.П.3576, 3577, 3588, 3587, 7507/1, 7304/1,	ОПШТИНА БАЧКА ТОПОЛА

	претоварној рампина км 143+126.054 и паркингу за камионе из улице Едварда Кардеља			3621, 3622, 3620, 3623, 7514 КО БАЧКА ТОПОЛА - ГРАД	
34	Приступни пут индустријском објекту на км 143+000	Реконстру кција	L=116,96m	К.П.3629/1; 7517, 7304/1 КО БАЧКА ТОПОЛА-ГРАД	ОПШТИНА БАЧКА ТОПОЛА
35	Државни пут ПА реда бр.105 – подвожњак на км 143+729.21 пруге, Приступни пут службеном месту на км 143+536.00	Нова градња	L1=396.67 m L2=199.52 m L3=182.75 m L4=176.5m	К.П.3750/2, 3564, 3566, 7344, 7505, 7336/1, 7317, 2894, 7318, 7509, 7508, 7506 КО БАЧКА ТОПОЛА	ЈАВНО ПРЕДУЗЕЋЕ ПУТЕВИ СРБИЈЕ
36	Приступни пут објекту ПСН Бачка Топола на км 143+843	Изградња	L=20,0m	К.П.7344; 685; 7318 КО БАЧКА ТОПОЛА - ГРАД	
37	Локални пут – надвожњак на км 147+137.33 пруге	Нова градња	L=587.06m	К.П.2344, 1815, 1805, 1800,1801, 1817, 2345 КО МАЛИ БЕОГРАД	ОПШТИНА БАЧКА ТОПОЛА
38	Атарски пут – надвожњак на км 152+282.46 пруге, Приступни пут ТК објекту на км 150+303.58 пруге	Нова градња	L=633.29m	К.П.1062, 1038, 2350, 1040/1 2341, 2359, 2354 КО МАЛИ БЕОГРАД К.П. 5815/2, 6711, 5826/3 КО ЖЕДНИК	ОПШТИНА БАЧКА ТОПОЛА
39	Атарски пут – подвожњак на км 156+453.73 пруге	Нова градња	L=428.61m	К.П.4588/1, 4588/2, 4588/3, 4589/1, 4589/3, 4589/5, 589/6,4589/7, 4589/7 4080, 6643/2, 4589/2, 4078, 4077,4045/14, 4045/13, 4079, 4081/1, 6659/1 КО ЖЕДНИК	ОПШТИНА СУБОТИЦА

40	Државни пут ПБ реда бр.303 – подвожњак на км 157+443.73 пруге	Нова градња	L=399.06m	К.П.3354, 3356, 6652/2, 6631/4, 6631/3, 3537, 3538, 3539, 6632, 6653, 6712, 6652/1 КО ЖЕДНИК	ЈАВНО ПРЕДУЗЕЋЕ ПУТЕВИ СРБИЈЕ
41	Приступна саобраћајница објекту ПС Жедник на км 157+224,80 пруге	Реконструкција	L=29,49m	К.П.6636; 6635; 6631/1 КО ЖЕДНИК	ОПШТИНА СУБОТИЦА
42	Атарски пут – надвожњак на км 160+094.84 пруге	Нова градња	L=587.93m	К.П.1061/1, 1061/2, 1062, 1063, 1064/1, 1064/2, 1067, 1066, 1065, 1855, 2111, 1850, 1795, 1794, 1793, 1797, 1550, 1551, 1552, 1553, 2109, 1086, 1085, 1081, 1080, 1079, 1078, 1077, 1076/4, 1076/2, 1076/3, 1076/1, 1069, 1068, 788/2 К.О.ЖЕДНИК	ОПШТИНА СУБОТИЦА
43	Постојећи пут и приступни пут објекту ТК и стубу GSM-R на км 162+311,95 пруге	Нова градња	L1=51,64m L2=30,11m L3=24,63m	К.П.2106 КО ЖЕДНИК	
44	Атарски пут – надвожњак на км 163+566.52 пруге	Нова градња	L=675m	К.П.537, 550, 551, 558, 568, 589, 569, 570, 575, 576, 577/1, 577/2, 578/3, 2106, 578/4, 578/5, КО ЖЕДНИК К.П. 37442, 37440, 37441/2, 37443/1, 37437, 37438, 37439, 37441/1,	ОПШТИНА СУБОТИЦА

				КО ДОЊИ ГРАД К.П. 103, 962 КО БИКОВО	
45	Приступни пут станици Наумовићево на км 166+517.00 пруге	Нова градња	L=1500m	К.П.37294,3730 2/1,37303/1,373 27,37304,37305/ 1,37306,37307/1 КО ДОЊИ ГРАД	ОПШТИНА СУБОТИЦА
46	Приступни пут објекту ЕВП Суботица на км 167+920 пруге	Реконстру кција	L1=165,79 m L2=17,89m L3=37,50m	К.П.37224; 37223/2; 37223/1; 37215/2 КО ДОЊИ ГРАД	
47	Локални пут – надвожњак на км 168+690.06 пруге	Нова градња	L=808.89m	К.П.37216, 35995/1, 36098/2, 36097/1, 37274/1, 37274/2, 36092/1,36093/1 ,36093/5,36093/ 6, 36093/2,36093/3 ,36093/4,36096, 37217, 37216, 37202, 37220/3,37219/1 ,37218, 37217,37203/1, КО ДОЊИ ГРАД	ОПШТИНА СУБОТИЦА
48	Локални пут – надвожњак на км 170+834.26 пруге	Нова градња	L=956.85m	К.П.36759/1, 36759/2, 36761/1, 36761/3, 36763, 36764/1,36764/2, 36765/2,36766/1, 36840, 36897/1, 36897/3,36897/4, 36897/5, 36897/6, 36898, 36899/2, 36900/2,36901/3, 36902/1, 36903, 36904/1, 36904/2, 36905, 36906, 36907, 36908, 37236 КО ДОЊИ ГРАД	ОПШТИНА СУБОТИЦА
49	Атарски пут – надвожњак на км 172+193.34 пруге, Приступни пут ТК	Нова градња	L1=565.96 m L2=715m	К.П.37234,36847 /1,36846,36845,3 6844, 36843,36842,368	ОПШТИНА СУБОТИЦА

	објекту на км 171+694.01 пруге			41/2,36841/1,368 40,36452, 36464,36465,364 66,36467,36468,3 6469, 36470,36836,368 38,36839,36835/5 , 36835/4,36835/2, 36834,36833,368 29/3, 36832,36831,368 29/1,36825,36824 ,36821,36820,368 18 КО ДОЊИ ГРАД	
50	Државни пут ПБ реда бр.300 – подвожњак на км 174+515.37 пруге	Нова градња	L=1325m	К.П.14489,1448 4/5,14482,14792 /1, 14178, 14179, 14180, 14181, 14793/4, 14166/3, 14166/4, 14166/2, 14165/2, 14167/3, 14796, 14173, КО НОВИ ГРАД; К.П. 10980, 2529 КО ПАЛИЋ К.П. 10260, 10261, 10262/2, 10266/2, 10288, 10268/1, 11837/1, 11763, 11764, 11686/1, 11765 КО ДОЊИ ГРАД;	ЈАВНО ПРЕДУЗЕЋ Е ПУТЕВИ СРБИЈЕ
51	Приступна саобраћајница индустијским објектима од км 173+000 до км 173+900 пруге	Нова градња	L=900m	К.П.36485, 36484/1, 36481,12011/1,120 10/5, 12009/6, 13521 КО ДОЊИ ГРАД	ОПШТИНА СУБОТИЦА
52	Локални пут Лошињска улица – подвожњак на км 174+928.11 пруге	Нова градња	L=189.84m	К.П. 14790/1, 14499КО, 14510, 14790/2 НОВИ ГРАД К.П.11882,1176	ОПШТИНА СУБОТИЦА

				3, 11764, 11765,11686/3, 11881 КО ДОЊИГРАД	
53	Приступни пут службеној згради на км 175+781,06 и службеном потходнику у железничкој станици Суботица теретна	Изградња	L=310,20m	К.П.6644/3; 6644/4; 11688; 11708; 11686/1, 11710; 11711/1; 6642/1; 11706; КО ДОЊИ ГРАД	
54	Приступни пут објекту СС и ТК на км 176+206,07	Реконстру кција	L1=106,48 m L2=20,85m L3=22,50m	К.П.11688, 6644/3 КО ДОЊИ ГРАД	
55	Улица Максима Горког – подвожњак на км 176+274.56 пруге	Нова градња	L=315.70m	К.П.11818, 6137/2, 11687, 11695, 6135/1,11686/1, 11697/2, 11696/2 КО ДОЊИГРАД, К.П. 5332,5331 11821, КО НОВИГРАД К.П. 5504, 5126/1, 5126/3, 5269/1, КО СТАРИ ГРАД	ЈАВНО ПРЕДУЗЕЋЕ ПУТЕВИ СРБИЈЕ
56	Приступни пут објекту ЕТП Суботица на км 176+450	Изградња	L=125,00m	К.П.5126/1; 5248; 5262 КО СТАРИ ГРАД К.П.5331 КО НОВИ ГРАД	
57	Приступни пут станици Суботица путничка на км 176+550 са станичним тргом	Реконстру кција	L1=52,7m L2=128,42 m	К.П. 5485, 5292; 5126/1; 5126/5, 5241 КО СТАРИ ГРАД	
58	Приступни објектима намењених за утовар и истовар праћених аутомобила у станици Суботица путничка на км 177+000	Нова градња	L1=195m L2=90,0m	К.П.5126/1 КО СТАРИ ГРАД К.П.5331 КО НОВИ ГРАД	
59	Приступни пут објекту ПС Суботица на км 177+180 пруге	Изградња	L=33m	К.П.5126/1; 5185; 5382 КО СТАРИ ГРАД	

60	Градска саобраћајница Мајшански пут – надвожњак на км 177+329.34 пруге	Нова градња	L=444.29m	К.П.912, 914/3,914/2 5314/3, 5314/2, 424, 5312, 5308/18, 463/2, 463/3, 5311 КО НОВИ ГРАД К.П. 5382, 5126/1 КО СТАРИ ГРАД	ОПШТИНА СУБОТИЦА
61	Градска саобраћајница Косовска улица – надвожњак и подвожњак на км 177+857.12 пруге	Нова градња	L=400m	К.П.5261/1, 5127/2,5315,5301 ,5300, 5297,5299, 5298, 5295,1002,1005,5 316, 24616/3,24617/1, 24617/2,24617/7, 24618, 24624/1, 24624/3,24624/2, 24625/1,24625/6, 24625/2,24625/3 ,24625/5,24626,2 4627/3,24629/5,2 4630,24632,2463 4/1,24633/1,2463 3/7,24633/6, 24633/5,24633/4, 24633/2,24633/3, 24648/1,24648/3, 24648/2,24649, 24652/1, 24652/2, 24653/1, 24654, 24655, 24657/3,24656,24 657/3,24657/2,24 657/1, 24856/1,24856/2, 24860/2,24860/1, 24845/2,24861/1, 24861/2,24862/2 КО СТАРИ ГРАД К.П. 5314/1, 25519, 25525, 25524 КО НОВИ ГРАД	ОПШТИНА СУБОТИЦА
62	Локални пут – надвожњак на км 179+395.78 пруге, Приступни пут ТК	Нова градња	L=1365.05 m	К.П.25532, 24464, 24470, 24463/1, 24463/2, 24463/3, 24462, 24471/2, 24471/3,	ОПШТИНА СУБОТИЦА

	објекту на км 179+373.25 пруге			24563, 24789/6, 24789/5, 24790, 24796/3, 24799/1, 24800/1, 24801/1, 24803/1, 24802, 24846, 24860/1, 24845/1, 24845/2, 24861/1 КО СТАРИ ГРАД К.П. 25519, 15385, 15392/3, 15378, 15384, 15392/4, 15383, 15382, 15381, 15380, 15395, 15397, 15398, 15401/1, 15400/1, 15400/2; 25495/1, 15401/5 КО НОВИ ГРАД	
63	Локални пут – надвожњак на км 180+970.30 пруге	Нова градња	L=683.89m	К.П.25301, 25286, 25285/3, 252 80/1, 25280/2, 25284, 25283, 25281/2, 25281/1, 25278, 25277, 25276, 25275, 25274/1, 25273, 25272/2, 25272/1, 25271, 25303, 25304/1, 25304/2, 25305, 25306, 25307, 25309, 25308, 25310, 25311, 25312, 25313, 25314, 25315, 25317/1, 25316, 25317/2, 25313, 25319, 25320, 25321 КО СТАРИ ГРАД К.П. 25519, 15075/1, 15074, 15073, 15072, 15071, 15070, 15069, 15068, 14843, 25507, 14842, 14837, 14836, 14835 КО НОВИ ГРАД	ОПШТИНА СУБОТИЦА
64	Локални пут – надвожњак на км 184+258.37 пруге, Пристапни пут ТК	Нова градња	L1=550m L2=309.01 m	К.П.26142, 26100/1, 26100/3, 26104/2, 26106, 26107, 26145, 26102, КО	ОПШТИНА СУБОТИЦА

	објекту на км 184+378.53			НОВИ ГРАД К.П.27708/1, 26154/1, 7717, 26156, 26157/2, 26157/1, 26158/1, 26160/3, 26160/2, 26160/1, 26273, 26274/1; КО СТАРИ ГРАД	
65	Приступни пут објекту ПСН Келебија на км 184+380.60 пруге	Изградња	L=31,63m	К.П. 27708/1 КО СТАРИ ГРАД К.П.26145 КО НОВИ ГРАД	

Измештање и заштита телекомуникационих инсталација:

Бр.	Стационажа	Бр. катастарских пар постојеће ТК мреже која се измешта	Бр. катастарских пар новопројектоване ТК мреже	Тип колизије
1.	77+440.00 км	ОПШТИНА НОВИ САД КО Нови Сад 1 10603/1,10592/3,10606,10 605/2,10601/1	ОПШТИНА НОВИ САД КО Нови Сад 1 10603/1,10592/3	ортогонално укрштање подземни кабл
2.	127+775.00 км	ОПШТИНА МАЛИ ИЋОШ КО Мали Иђош 8519,8221	ОПШТИНА МАЛИ ИЋОШ КО Мали Иђош 8519,8221,8222	коса укрштање подземног телекомуника ционог кабла
3.	132+055.00 км	ОПШТИНА МАЛИ ИЋОШ КО Мали Иђош 4336,4337	ОПШТИНА МАЛИ ИЋОШ КО Мали Иђош 4336	ортогонално укрштање подземног бакарног и телекомуника ционог кабла
4.	142+020.00 км - 142+105.00 км	ОПШТИНА БАЧКА ТОПОЛА КО Бачка Топола град 7304/1,7311,6147/1,7540, 7312	ОПШТИНА БАЧКА ТОПОЛА КО Бачка Топола град 7304/1,7311,6147/1,7540, 7312	ортогонално укрштање подземних оптичких и бакарних каблова
5.	143+600.00 км -143+830.00 км	ОПШТИНА БАЧКА ТОПОЛА КО Бачка Топола град 7505,7317,7304/1,7318, 7336/1, 7509, 3564, 3566, 2894	ОПШТИНА БАЧКА ТОПОЛА КО Бачка Топола град 7505,7317,7304/1,7318,73 36/1,7509,3564,3566,2894 ,7344	ортогонално укрштање подземних оптичких и бакарних каблова

6.	163+240.00 км	ОПШТИНА СУБОТИЦА КО Жедник 816/5,2106,579/2,579/3	ОПШТИНА СУБОТИЦА КО Жедник 816/5, 2106, 579/2, 579/3, 579/1	ортогонално укрштање подземног телекомуника ционог кабла
7.	169+150.00 км - 169+540.00 км	ОПШТИНА СУБОТИЦА КО Доњи Град 37216,37274/2,37247/1,371 03,35995/1,37160	ОПШТИНА СУБОТИЦА КО Доњи Град 37103,35995/1,37160	косо укрштање подземног симетричног и телекомуника ционог кабла
8.	177+250.00 км - 177+300.00 км	ОПШТИНА СУБОТИЦА КО Стари Град 5126/5,5241,5126/1	ОПШТИНА СУБОТИЦА КО Стари Град 5126/5,5241,5126/1	паралелно укрштање подземних телекомуника ционих каблова

Радови на заштити и измештању постојеће каналске мреже:

р.б р	Назив канала	Стационажа пројектоване пруге	Постојеће стање - Број катастарских пар	Измештени канали - Број катастарских пар
1	Канал 110 (Пашњак)	82+632	КО РУМЕНКА: КП 4331 ; КП 4333 ; КП 4335 ; КП 3995/1	КО РУМЕНКА: КП 4331 ; КП4335 ; КП 4333 ; КП 3995/1
2	J-362	86+748.33	КО РУМЕНКА: КП4328 ; КП4335	КО РУМЕНКА: КП4328 ; КП 4335 ; КП4366 ;
3	J-362-7-3	89+790.89	КО КИСАЧ: КП 5222/1	КИСАЧ: КП 5222/1 ; КП5247 ; КП5223 ; КП5238 ; КП1757 ; КП1756 ; КП6369 ; КП6370 ; КП6371 ; КП6372 ; КП6373 ; КП6374 ; КП6375 ; КП5237 ; КП8200
4	J-362-7	92+266.63	КО КИСАЧ: КП5222/1 ; КП 8118 ; КП 8160	КО КИСАЧ: КП 8118 ; КП 8160
5	J-480-3-2	95+376	КО СТЕПАНОВИЋЕВО: КП 3326 ; КП3327	КО СТЕПАНОВИЋЕВО: КП3227 ; КП3469 ; КП3326
6	J-480	98+213.09	КО СТЕПАНОВИЋЕВО: КП 3326 ; КП 3327	КО СТЕПАНОВИЋЕВО КП3227 ; КП3469 ; КП3326 : КП 55

7	J-520-2 I J-480-8	99+339.76	КО ЗМАЈЕВО: КП 3955 ; КП 3990 ; КП 3970	КО ЗМАЈЕВО КП3970 ; КП 3990
8	J-520	100+856.82 до 101+972.62	КО ЗМАЈЕВО: КП 3937 ; КП 3954	КО ЗМАЈЕВО КП3937 ; КП3954
9	J-III-1	103+602.05	КО ЗМАЈЕВО: КП 3948 ; КП 3949 ; КП 3986	КО ЗМАЈЕВО КП3074 ; КП3948 ; КП3207 ; КП3986 ; КП3949 ; КП3217
10	J-III-2	105+031	КО ЗМАЈЕВО: КП 3951 ; КП 3950 ; КП 3986	КО ЗМАЈЕВО КП3950 ; КП2997/7 ; КП2997/6 ; КП4107/1 ; КП3986 ; КП4088 ;
11	БЕЗИМЕ НИ КАНАЛ	110+529 до 111+270	КО КУЦУРА: -	КО КУЦУРА: КП1831/16 ; КП1831/10 ; КП1831/4 ; КП2856 ; КП2858 ; КП2855 ; КП2854 ; КП2853/1 ; КП2853/2 ; КП2846 ; КП2841
12	БЕЗИМЕ НИ КАНАЛ	111+807	КО КУЦУРА: КП 2906	КО КУЦУРА КП2906 ; КП1829/8 ; КП2907
13	IV-A-5	113+547.78	КО ВРБАС - Атар: КП 3134 ; КП 3133	КО ВРБАС - Атар: КП3134 ; КП2182 ; КП2181 ; КП2180 ; КП3097 ; КП3094/1 ; КП3430 ; КП2156 ; КП2155 ; КП2154 ; КП2153 ; КП3133
14	IV-D-8	114+424 до 114+574	КО ВРБАС - Атар: КП 3131/2	КО ВРБАС - Атар: КП 3131/2 ; КП2077/1 ; КП2078/1 ; КП3127/2
15	IV-D	114+579.38	КО ВРБАС - Атар: КП 3127/2	КО ВРБАС - Атар: КП3127/2 ; КП2078/2 ; КП2078/1
16	I-64	117+477.85	КО ВРБАС - Град: КП 10822/1 ; КП 10735 ; КП 4588/1	КО ВРБАС - Град: КП4540 ; КП4568 ; КП10735 ; КП10822/1
17	I-61	117+820	КО ВРБАС - Атар: КП 3105/1	КО ВРБАС - Атар: КП3071 ; КП950 ; КП3105/1
18	КРИВАЈ А	131+728	КО МАЛИ ИЂОШ: КП 4332 ; КП 8302	КО МАЛИ ИЂОШ: КП4332 ; КП8302
19	ЧИКЕР	163+413.36	КО ЖЕДНИК: КП 573/3 ; КП 572/3 ; КП 578/13 ; КП 567/6	КО ЖЕДНИК: КП573/3 ; КП572/3 ; КП2106

II ДОЗВОЉАВА СЕ инвеститору „Електродистрибуција Србије“ д.о.о Београд, Огранак Нови Сад, Нови Сад, Булевар ослобођења бр. 100, извођење радова на измештању електроенергетских инсталација:

	1kV Нови Сад			
БР.	СТАЦИОНАЖА	Бр.ПАРЦЕЛЕ - постојеће стање	Бр.ПАРЦЕЛЕ - пројектовано стање	Положај ЕЕ вода
1	76+600	К.О. Нови Сад I: 10612,	К.О. Нови Сад I: 10612	подземни
2	77+800	К.О. Нови Сад I 10592/3	К.О. Нови Сад I: 10592/3 , 10605/2, 10603/1, 10601/1	подземни
3	79+645	К.О. Нови Сад IV: 486/1, 470/2, 895,	К.О. Нови Сад IV: 486/1, 470/2, 895 ,	подземни
4	79+800	К.О. Нови Сад IV: 470/2 , 895 ,	К.О. Нови Сад IV: 470/22 , 8952 ,	подземни
5	80+025	К.О. Нови Сад IV: 470/2 , 895 ,	К.О. Нови Сад IV: 470/2 , 895 ,	подземни

	1kV Кисач			
БР.	СТАЦИОНАЖА	Бр.ПАРЦЕЛЕ - постојеће стање	Бр.ПАРЦЕЛЕ - пројектовано стање	Положај ЕЕ вода
1	89+975	К.О. Кисач: 1831, 1525 , 5222/1, 1757 , 1756	К.О. Кисач: 1831 , 1525 , 5222/1 , 1757 , 1756	надземни
2	90+600	К.О. Кисач: 5222/1 , 5229 , 5247 ,	К.О. Кисач: 5222/1 , 5229 , 5247	подземни

	10kV Нови Сад			
БР.	СТАЦИОНАЖА	Бр.ПАРЦЕЛЕ - постојеће стање	Бр.ПАРЦЕЛЕ - пројектовано стање	Положај ЕЕ вода
1	76+600	К.О. Нови Сад I: 10612	К.О. Нови Сад I: 10612	подземни
2	77+800	К.О. Нови Сад I:10605/2	К.О. Нови Сад I: 10605/2, 10601/1	подземни

	10kV Кисач			
--	-------------------	--	--	--

БР.	СТАЦИОНАЖА	Бр.ПАРЦЕЛЕ - постојеће стање	Бр.ПАРЦЕЛЕ - пројектовано стање	Положај ЕЕ вода
1	89+975	К.О. Кисач: 1757 , 5222/1	К.О. Кисач: 1757 , 5222/1	подземни

20kV Нови Сад				
БР.	СТАЦИОНАЖА	Бр.ПАРЦЕЛЕ - постојеће стање	Бр.ПАРЦЕЛЕ - пројектовано стање	Положај ЕЕ вода
1	76+900	К.О. Нови Сад I: 10609, 10592/3, 3869/2, 3869/1, 3868/1,	К.О. Нови Сад I: 10609, 10592/3, 3869/2 , 3869/1, 3868/1,	подземни
2	77+800	К.О. Нови Сад I: 10592/3, 10605/2 , 10603/1, 3849/1	К.О. Нови Сад I: 10592/3, 10605/2 , 10603/1, 3849/1	подземни
3	79+900	К.О. Нови Сад IV: 470/2, 895, 484/1	К.О. Нови Сад IV: 470/2, 895, 484/1	подземни
4	80+600	К.О. Нови Сад IV: 894, 895, 462	К.О. Нови Сад IV: 894, 895, 462	подземни
5	81+700	К.О. Руменка: 4411, 3991, К.О. Нови Сад IV: 2397, 2396, 2341	К.О. Руменка: 4411, 3991, К.О. Нови Сад IV: 2397 , 2396, 2341	подземни /надземн и

20kV Руменка				
БР.	СТАЦИОНАЖА	Бр.ПАРЦЕЛЕ - постојеће стање	Бр.ПАРЦЕЛЕ - пројектовано стање	Положај ЕЕ вода
1	82+150	К.О. Руменка: 3995/4, 3991	К.О. Руменка: 3995/4, 3991, 4419, 3998	надземни
2	83+450	К.О. Руменка: 3844, 4417, 4335	К.О. Руменка: 3844, 4417, 4335,	надземни

20kV Кисач				
БР.	СТАЦИОНАЖА	Бр.ПАРЦЕЛЕ - постојеће стање	Бр.ПАРЦЕЛЕ - пројектовано стање	Положај ЕЕ вода
1	90+000	К.О. Кисач: 1525, 5222/1, 1757	К.О. Кисач: 1525, 5222/1, 1757, 1831, 1756	подземни

	35kV Нови Сад			
БР.	СТАЦИОНАЖА	Бр.ПАРЦЕЛЕ - постојеће стање	Бр.ПАРЦЕЛЕ - пројектовано стање	Положај ЕЕ вода
2	79+800	К.О. Нови Сад IV: 470/2, 895, 484/1	К.О. Нови Сад IV: 470/2, 895, 484/1	подземни

	35kV Руменка			
БР.	СТАЦИОНАЖА	Бр.ПАРЦЕЛЕ - постојеће стање	Бр.ПАРЦЕЛЕ - пројектовано стање	Положај ЕЕ вода
1	82+750 и 82+800	К.О. Руменка: 3995/1, 4333, 4417, 3892, 3895, 4335, 4331, 4417, 3893	К.О. Руменка: 3995/1, 4333, 4417, 3892, 3895, 4335, 4331, 4417, 3893	надземни

III ДОЗВОЉАВА СЕ инвеститору „Електродистрибуција Србије“, д.о.о Београд, Огранак Сомбор, Сомбор, Апатински пут бб, извођење радова на измештању електроенергетских инсталација:

	1kV Степановићево			
БР.	СТАЦИОНАЖА	Бр.ПАРЦЕЛЕ - постојеће стање	Бр.ПАРЦЕЛЕ - пројектовано стање	Положај ЕЕ вода
1	96+363	К.О. Степановићево: 966	К.О. Степановићево: 966, 1324/1	подземни
2	97+032	К.О. Степановићево: 1341	К.О. Степановићево: 1341, 1324/1	надземни
3	97+468	К.О. Степановићево: 1334, 1324/1, 1333, 292	К.О. Степановићево: 292, 1324/1 1333, 1334	подземни

	1kV Змајево			
БР.	СТАЦИОНАЖА	Бр.ПАРЦЕЛЕ - постојеће стање	Бр.ПАРЦЕЛЕ - пројектовано стање	Положај ЕЕ вода
1	102+750	К.О. Змајево: 2220/1, 2228, 2226, 2223, 2222	К.О. Змајево: 2220/1, 2228, 2226, 2223, 2222	надземни

	1kV Врбас			
БР.	СТАЦИОНАЖА	Бр.ПАРЦЕЛЕ - постојеће стање	Бр.ПАРЦЕЛЕ - пројектовано стање	Положај ЕЕ вода
1	116+500	К.О. Врбас: 1210, 1211, 1212/1, 1212/2, 1212/3, 1213/1, 1213/2, 3406/1, 3406/2, 1159, 1158	К.О. Врбас: 1210, 1211, 1212/1, 1212/2, 1212/3, 1213/1, 1213/2, 3406/1, 3406/2, 1159, 1158	надземни
2	117+400	К.О. Врбас-град: 4513, 4514, 10822/1, 4540, 4567/2, 4583/2	К.О. Врбас-град: 4513, 4514, 10822/1, 4540, 4567/2, 4583/2	надземни
3	117+850	К.О. Врбас: 880, 3245/1, 950	К.О. Врбас: 880, 3245/1, 950	надземни

	20kV Степановићево			
БР.	СТАЦИОНАЖА	Бр.ПАРЦЕЛЕ - постојеће стање	Бр.ПАРЦЕЛЕ - пројектовано стање	Положај ЕЕ вода
1	97+032	К.О. Степановићево: 1336	К.О. Степановићево: 1336	надземни
2	98+200	К.О. Степановићево: 54, 1324/1, 1324/4	К.О. Степановићево: 54, 1324/1, 1324/4, 31/1, 31/2	надземни

	20kV Змајево			
БР.	СТАЦИОНАЖА	Бр.ПАРЦЕЛЕ - постојеће стање	Бр.ПАРЦЕЛЕ - пројектовано стање	Положај ЕЕ вода
1	102+750	К.О. Змајево: 2220/1	К.О. Змајево: 2220/1	надземни
2	103+400	К.О. Змајево: 3216, 3986, 4106, 3208	К.О. Змајево: 3216, 3986, 4106, 3208	надземни
3	105+050	К.О. Змајево: 3239, 3984, 3953, 3986, 4107/1, 2997/7	К.О. Змајево: 3239, 3984, 3953, 3986, 4107/1, 2997/7, 4088, 2996/14	надземни

	20kV Врбас			
--	-------------------	--	--	--

БР.	СТАЦИОНАЖА	Бр.ПАРЦЕЛЕ - постојеће стање	Бр.ПАРЦЕЛЕ - пројектовано стање	Положај ЕЕ вода
1	116+386	К.О. Врбас: 1154/1, 1154/2	К.О. Врбас: 1154/1, 1154/2, К.О. Врбас - град: 5644, 5647/2, 5647/1	подземни
2	116+900	К.О. Врбас - град: 10861/1	К.О. Врбас - град: 10861/1	подземни
3	118+550	К.О. Врбас: 908, 907/2, 907/1, 906, 905, 904, 902, 901, 900, 899	К.О. Врбас: 908, 907/2, 907/1, 906, 905, 904, 902, 901, 900, 899	надземни
4	118+600	К.О. Врбас: 909, 908, 907/2, 907/1, 906, 905, 904, 902, 901, 900, 899, 898	К.О. Врбас: 909, 908, 907/2, 907/1, 906, 905, 904, 902, 901, 900, 899, 898	надземни

20kV Мали Иђош				
БР.	СТАЦИОНАЖА	Бр.ПАРЦЕЛЕ - постојеће стање	Бр.ПАРЦЕЛЕ - пројектовано стање	Положај ЕЕ вода
1	121+371	К.О. Врбас-Атар: 3181	К.О. Врбас-Атар: 3181	подземни

IV ДОЗВОЉАВА СЕ инвеститору „Електродистрибуција Србије“ д.о.о Београд, Огранак Суботица, Суботица, ул. Сегедински пут бб, извођење радова на измештању електроенергетских инсталација:

1kV Мали Иђош				
БР.	СТАЦИОНАЖА	Бр.ПАРЦЕЛЕ - постојеће стање	Бр.ПАРЦЕЛЕ - пројектовано стање	Положај ЕЕ вода
1	131+250 и 131+600	К.О. Мали Иђош: 8444, 8450, 6975, 6974, 6973, 6972, 6971, 6970, 6969, 4335	К.О. Мали Иђош: 8444, 8450, 6975, 6974, 6973, 6972, 6971, 6970, 6969, 4335	надземни

1kV Бачка Топола				
БР.	СТАЦИОНАЖА	Бр.ПАРЦЕЛЕ - постојеће стање	Бр.ПАРЦЕЛЕ - пројектовано стање	Положај ЕЕ вода

1	141+700	К.О. Бачка Топола - Град: 7540, 6210, 6215, 7538	К.О. Бачка Топола - Град: 7540, 6210, 6215, 7538	надземни
2	142+050	К.О. Бачка Топола - Град: 7304/1, 7540, 7311	К.О. Бачка Топола - Град: 7304/1, 7540, 7311, 6283, 6282, 6281, 6280	надземни
3	142+900	К.О. Бачка Топола - Град: 7517, 7304/1, 7516/5	К.О. Бачка Топола - Град: 7517, 7304/1, 7516/5,	надземни

	1kV Суботица			
БР.	СТАЦИОНАЖА	Бр.ПАРЦЕЛЕ - постојеће стање	Бр.ПАРЦЕЛЕ - пројектовано стање	Положај ЕЕ вода
1	157+400	К.О. Жедник: 4444/1, 6631/3, 6632, 6712, 6653	К.О. Жедник: 4444/1, 6631/3, 6632, 6712, 6653	подземни
2	158+245	К.О. Жедник: 1697/3, 1695/2, 2106, 1657/4, 1657/10	К.О. Жедник: 1697/3, 1695/2, 2106, 1657/4, 1657/10	подземни
3	162+200	К.О. Жедник: 998, 999/1, 1000, 2106, 608/1	К.О. Жедник: 998, 999/1, 1000, 2106, 608/1	надземни
4	162+955	К.О. Жедник: 810, 2106, 812, 582	К.О. Жедник: 810, 2106, 812, 582	подземни
5	168+800	К.О. Доњи Град: 36093/1, 36093/5, 36093/6, 36093/2, 36096, 37274/2, 37216	К.О. Доњи Град: 36093/1, 36093/5, 36093/6, 36093/2, 36096, 37274/2, 37216	подземни/надз емни
6	170+600	К.О. Доњи Град: 37236, 37071	К.О. Доњи Град: 37236, 37071	надземни
7	170+650	К.О. Доњи Град: 37236, 36904/2, 36904/1	К.О. Доњи Град: 37236, 36904/2, 36904/1	надземни
8	173+900	К.О. Доњи Град: 13521, К.О. Нови Град: 14170	К.О. Доњи Град: 13521, К.О. Нови Град: 14170	надземни
9	174+523	нема укрстаја		

10	174+930	К.О. Нови Град: 14790/1, К.О. Доњи Град: 11881	К.О. Нови Град: 14790/1, К.О. Доњи Град: 11881	надземни
11	176+251	К.О. Доњи Град: 6137/2, 6095, 11694, К.О. Нови Град: 11821	К.О. Доњи Град: 6137/2, 6095, 11694, К.О. Нови Град: 11821	подземни
12	177+850	К.О. Нови Град: 5314/1, , 25519, 25526, К.О. Стари Град: 452, 5126/1, 5127/2, 5315, 19211, 19212, 19233	К.О. Нови Град: 5314/1, , 25519, 25526, К.О. Стари Град: 452, 5126/1, 5127/2, 5315, 19211, 19212, 19233	надземни
13	178+750	К.О. Нови Град: 25519, К.О. Стари Град: 24640, 24633/3, 24633/2, 24633/4, 24630, 24632, 24633/5, 24634/1, 24630, 24625/3	К.О. Нови Град: 25519, К.О. Стари Град: 24640, 24633/3, 24633/2, 24633/4, 24630, 24632, 24633/5, 24633/6, 24633/7, 24633/1, 24634/1, 24630, 24629/5, 24627/3, 24626, 24625/5, 24625/3, 24625/2, 24625/1	надземни
14	183+500	К.О. Стари Град: 27708/1, К.О. Нови Град: 26145, 26142	К.О. Стари Град: 27708/1, К.О. Нови Град: 26145, 26142	надземни

	10kV Суботица			
БР.	СТАЦИОНАЖА	ПАРЦЕЛЕ - постојеће стање	Бр.ПАРЦЕЛЕ - пројектовано стање	Положај ЕЕ вода
1	158+000	К.О. Жедник: 6666, 6631/1, 3512, 3513, 3515	К.О. Жедник: 6666, 6631/1, 3512, 3513, 3515	надземни
2	173+000	К.О. Доњи град: 36485, 37268, 36644	К.О. Доњи град: 36485, 37268, 36644	надземни

	20kV Мали Иђош			
БР.	СТАЦИОНАЖА	Бр.ПАРЦЕЛЕ - постојеће стање	Бр.ПАРЦЕЛЕ - пројектовано стање	Положај ЕЕ вода

1	134+800 до 135+000	К.О. Мали Иђош: 4622/1, 4615, 4622/6	К.О. Мали Иђош: 4622/1, 4615, 4622/6	подземни
2	135+500	К.О. Мали Иђош: 8304, 8388, 4622/6	К.О. Мали Иђош: 8304, 8388, 4622/6	подземни

	20kV Бачка Топола			
БР.	СТАЦИОНАЖА	Бр.ПАРЦЕЛЕ - постојеће стање	Бр.ПАРЦЕЛЕ - пројектовано стање	Положај ЕЕ вода
1	138+850	К.О. Бачка Топола: 3772/2, 5033, 4720/2, 5032, 3776	К.О. Бачка Топола: 3772/2, 5033, 4720/2, 5032, 3776	надземни
2	140+535 и 140+550	К.О. Бачка Топола: 1954, 1955, 4720/2, 4860, 3144, 3143	К.О. Бачка Топола: 1954, 1955, 4720/2, 4860, 3144, 3143	надземни
3	141+000	К.О. Бачка Топола: 1969, 4720/2, 4860, 2014, 2013	К.О. Бачка Топола: 1969, 4720/2, 4860, 2014, 2013	надземни
4	142+050	К.О. Бачка Топола - Град: 7312, 7304/1, 7311, 7542	К.О. Бачка Топола - Град: 7312, 7304/1, 7311, 7542, 6147/1	подземни
5	142+620	К.О. Бачка Топола - Град: 7532, 7304/1, 6146/8	К.О. Бачка Топола - Град: 7532, 7304/1, 6146/8, 6085/2	надземни
6	142+900	К.О. Бачка Топола - Град: 7517, 7304/1, 7516/5	К.О. Бачка Топола - Град: 7517, 7304/1, 7516/5, 3629/1	подземни
7	143+350	К.О. Бачка Топола - Град: 7304/1, 7507/1, 3586, 3587	К.О. Бачка Топола - Град: 7304/1, 7507/1, 3586, 3587	подземни
8	144+400	К.О. Бачка Топола - Град: 738, 740, 7354, 7304/1,	К.О. Бачка Топола - Град: 738, 740, 7354, 7304/1, 629,	надземни

	20kV Суботица			
БР.	СТАЦИОНАЖА	Бр.ПАРЦЕЛЕ - постојеће стање	Бр.ПАРЦЕЛЕ - пројектовано стање	Положај ЕЕ вода

1	148+500	К.О. Мали Београд: 2406, 1566, 2341, 2359,	К.О. Мали Београд: 2406, 1566, 2341, 2359,	надземни
2	157+400	К.О Жедник: 6652/1, 6631/4, 6631/3, 6633, 6712, 6653	К.О Жедник: 6652/1, 6631/4, 6631/3, 6633, 6712, 6653	подземни
3	167+350	К.О. Доњи Град: 37280/4, 37280/5, К.О. Биково: 965, 7/2	К.О. Доњи Град: 37280/4, 37280/5, К.О. Биково: 965, 7/2	надземни
4	167+850	К.О. Доњи Град: 36058/3, 36057, 36096, 37274/2, 37224, 37223/2	К.О. Доњи Град: 36058/3, 36057, 36096, 37274/2, 37224, 37223/2	подземни
5	168+000	К.О. Доњи Град: 36084, 36096, 37274/2, 37223/2, 37223/1	К.О. Доњи Град: 36084, 36096, 37274/2, 37223/2, 37223/1	надземни
6	170+500 и 170+700	К.О. Доњи Град: 37069, 37070, 37071, 37236, 36904/2, 36904/1, 36903, 36902/1, 36901/3	К.О. Доњи Град: 37069, 37070, 37071, 37236, 36904/2, 36904/1, 36903, 36902/1, 36901/3	надземни
7	171+070 и 171+100	К.О. Доњи Град: 36840, 36891, 36890, 36889, 36887/3, 36887/2, 36887/1, 36886, 36885	К.О. Доњи Град: 36840, 36891, 36890, 36889, 36887/3, 36887/2, 36887/1, 36886, 36885	надземни
8	172+900 и 172+950	К.О. Доњи Град: 36477/3, 36478, 36485, 37268, 36644,	К.О. Доњи Град: 36477/3, 36478, 36485, 37268, 36644,	надземни
9	173+550	К.О. Доњи Град: 36481, 12011/1, 13521, К.О. Нови Град: 14172, К.О. Палић: 10980	К.О. Доњи Град: 36481, 12011/1, 13521, К.О. Нови Град: 14172, К.О. Палић: 10980	подземни
10	174+930	К.О. Доњи Град: 11882, 11764, 11754, 11765, 11881, К.О. Нови Град: 26167, 14790/2	К.О. Доњи Град: 11882, 11764, 11754, 11765, 11881, К.О. Нови Град: 26167, 14790/2	подземни
11	177+600	К.О. Стари Град 5295, 461, 462, 5126/1, 5146, 5145	К.О. Стари Град: 5295, 461, 462, 5126/1, 5146, 5145	подземни

12	178+350/450	К.О. Стари Град: 24617/2, 24617/1, 24618, 24624/3, 24617/7, 24624/1, 24624/2, 24625/1, К.О. Нови Град: 25519, 25495/1	К.О. Стари Град: 24617/2, 24617/1, 24618, 24617/7, 24624/1, 24624/2, 24625/1, 24624/3, К.О. Нови Град: 25519, 25495/1	надземни/ подземни
13	184+250	К.О. Стари Град: 27717, К.О. Нови Град: 26145, 26142, 26104/2, 26107, 26106, 26157/1, 26157/2, 26156, 26154/1	К.О. Стари Град: 27717, К.О. Нови Град: 26145, 26142, 26104/2, 26107, 26106, 26157/1, 26157/2, 26156, 26154/1	подземни
14	184+500	К.О. Стари Град: 27708/1, 27709, К.О. Нови Град: 26145, 26100/1	К.О. Стари Град: 27708/1, 27709, К.О. Нови Град: 26145, 26100/1	подземни

	35kV Бачка Топола			
БР.	СТАЦИОНАЖА	Бр.ПАРЦЕЛЕ - постојеће стање	Бр.ПАРЦЕЛЕ - пројектовано стање	Положај ЕЕ вода
1	145+250	К.О. Бачка Топола: 4807, 4719, 4804, 857, 856	К.О. Бачка Топола: 4807, 4719, 4804, 858, 857, 856	надземни

	35kV Суботица			
БР.	СТАЦИОНАЖА	Бр.ПАРЦЕЛЕ - постојеће стање	Бр.ПАРЦЕЛЕ - пројектовано стање	Положај ЕЕ вода
1	158+200	К.О. Жедник: 1695/2, 2106	К.О. Жедник: 1695/2, 2106, 1658, 1657/4	надземни
2	168+000	К.О. Доњи Град: 36084, 36096, 37274/2, 37223/2, 37223/1	К.О. Доњи Град: 36084, 36096, 37274/2, 37223/2, 37223/1	надземни
3	168+050	К.О. Доњи Град: 36084, 36096, 37274/2, 37223/2	К.О. Доњи Град: 36084, 36096, 37274/2, 37223/2	надземни
4	168+300	К.О. Доњи Град: 36084, 36096, 37274/2, 37221	К.О. Доњи Град: 36084, 36096, 37274/2, 37221	надземни

V ДОЗВОЉАВА СЕ инвеститору ЈКП “Суботичка Топлана“, Суботица, ул. Сегедински пут бр. 22, извођење радова на измештању вреловода:

Редни број	Стационажа пруге на месту укрштања са инсталацијама	ПОСТОЈЕЋА Инсталација	Бр. катастарских парцела постојеће инфраструктуре	ИЗМЕШТЕНА Инсталација	Бр. катастарских парцела измештене инсталације
1	176+274,84	Магистрални вреловод - огранак "Центар" DN500	КО Доњи град: КП 6137/2, 11688, 11706, 11686/1, 11694	Магистрални вреловод - огранак "Центар" DN500	КО Доњи град: КП 6137/2, 11688, 11706, 11686/1, 11694
2		Магистрални огранак „Радијалац“ DN350	КО Доњи град: КП 6137/2, 11818, 6095	Магистрални огранак „Радијалац“ DN350	КО Доњи град: КП 6137/2, 11818, 6095

VI ДОЗВОЉАВА СЕ инвеститору „Нови Сад-Гас“ д.п, Нови Сад, ул. Теодора Мандића бр. 21, извођење радова на измештању гасовода:

- *Полиетиленски гасовод Ø90*

Стационажа укрштања са пругом постојећег гасовода : км 89+971,81

Бројеви катастарских парцела: 5222/1,1757 К.О. Кисач

Стационажа укрштања са пругом измештеног гасовода : км 89+961,16

Бројеви катастарских парцела: 5222/1,1756,1757 К.О. Кисач

- *Челични гасовод Ø114,3*

Стационажа укрштања са пругом постојећег гасовода : км 90+031,90

Бројеви катастарских парцела: 5222/1,1757 К.О. Кисач

Стационажа укрштања са пругом измештеног гасовода : км 90+015,81

Бројеви катастарских парцела: 5222/1,5238,5247,1757 К.О. Кисач

- *Полиетиленски гасовод Ø90*

Стационажа укрштања са пругом постојећег гасовода : км 97+018,52

Бројеви катастарских парцела: 1345,542,1324/1,1326/2,1341 К.О. Степановићево

Стационажа укрштања са пругом измештеног гасовода : км 97+010,00

Бројеви катастарских парцела: 1345,542,1324/1,1326/2,1341 К.О. Степановићево

- *Полиетиленски гасовод Ø63*

Стационажа укрштања са пругом постојећег гасовода : км 97+0+15,54

Бројеви катастарских парцела: 542,1324/1,1326/2,1341 К.О. Степановићево

Стационажа укрштања са пругом измештеног гасовода : км 97+008,65

Бројеви катастарских парцела: 1345,542,1324/1,1326/2,1341,247,246,245/1,1324/2,1326/1
К.О. Степановићево

VII ДОЗВОЉАВА СЕ инвеститору ЈП „Врбас-гас“ Врбас, ул. Козарачка бр. 3,
извођење радова на измештању гасовода:

- *Полиетиленски гасовод Ø200*

Стационажа укрштања са пругом постојећег гасовода : км 113+316,61

Бројеви катастарских парцела: 2158 К.О. Врбас атар

Стационажа укрштања са пругом измештеног гасовода : км 113+262,24

Бројеви катастарских парцела: 2158,2159,2160 К.О. Врбас атар

- *Полиетиленски гасовод Ø63*

Стационажа укрштања са пругом постојећег гасовода : км 116+503,00

Бројеви катастарских парцела: 3406/1,1159,1158 К.О. Врбас атар

Стационажа укрштања са пругом измештеног гасовода : км 116+496,73

Бројеви катастарских парцела: 3406/1,1159,1158 К.О. Врбас атар

- *Челични гасовод Ø88,9*

Стационажа укрштања са пругом постојећег гасовода : км 116+905,00

Бројеви катастарских парцела: 10861/1 К.О. Врбас Град

Стационажа укрштања са пругом измештеног гасовода : км 116+894,40

Бројеви катастарских парцела: 10861/1,4614/2 К.О. Врбас Град

Паралелно вођење са пругом постојећег гасовода : км 117+038,93 до км 117+097,74

Бројеви катастарских парцела: 4605/1, 10823 К.О. Врбас Град

Паралелно вођење са пругом измештеног гасовода : км 117+038,93 до км 117+097,74

Бројеви катастарских парцела: 4605/1, 10823 К.О. Врбас Град

Стационажа укрштања са пругом постојећег гасовода : км 117+089,38

Бројеви катастарских парцела: 10823,4591 К.О. Врбас Град

Стационажа укрштања са пругом измештеног гасовода : км 117+087,75

Бројеви катастарских парцела: 10823,4591 К.О. Врбас Град

- *Челични гасовод Ø273*

Стационажа укрштања са пругом постојећег гасовода : км 117+440,60

Бројеви катастарских парцела: 4567/2,4540,10822/1,4514 К.О. Врбас Град

Стационажа укрштања са пругом измештеног гасовода : км 117+444,41

Бројеви катастарских парцела: 4567/2,4540,10822/1,4514 К.О. Врбас Град

VIII ДОЗВОЉАВА СЕ инвеститору „Беогаз“ д.о.о, Београд, ул. Патријарха
Димитрија бр. 12 в, извођење радова на измештању гасовода:

- *Челични гасовод Ø273*

Стационажа укрштања са пругом постојећег гасовода : км 142+604,00

Бројеви катастарских парцела: 7532,7304/1,6146/8 К.О. Бачка Топола Град

Стационажа укрштања са пругом измештеног гасовода : км 142+604,00

Бројеви катастарских парцела: 7532,7304/1,6146/8 К.О. Бачка Топола Град

- *Полетиленски гасовод Ø40*

Паралелно вођење са пругом постојећег гасовода : км 143+795,32 до км 143+822,87

Бројеви катастарских парцела: 2894 К.О. Бачка Топола Град

Паралелно вођење са пругом измештеног гасовода : км 143+795,32 до км 143+822,87

Бројеви катастарских парцела: 2894 К.О. Бачка Топола Град

IX ДОЗВОЉАВА СЕ инвеститору ЈКП „Суботицагас“, Суботица, ул. Јована Микића бр. 58, извођење радова на измештању гасовода:

- *Полиетиленски гасовод Ø400*

Стационажа укрштања са пругом постојећег гасовода : км 173+246,83

Бројеви катастарских парцела: 36483,36484/1,37268,36644 К.О. Доњи Град

Стационажа укрштања са пругом измештеног гасовода : км 173+246,83

Бројеви катастарских парцела: 36483,36484/1,37268,36644 К.О. Доњи Град

- *Полиетиленски гасовод Ø250*

Стационажа укрштања са пругом постојећег гасовода : км 177+348,00

Бројеви катастарских парцела: 5126/1 К.О. Стари Град, 5314/1 К.О. Нови Град

Стационажа укрштања са пругом измештеног гасовода : км 177+363,08

Бројеви катастарских парцела: 5126/1,5172,951 К.О. Стари Град, 5314/1 К.О. Нови Град

X ДОЗВОЉАВА СЕ инвеститору „НИС“ а.д, Нови Сад, ул. Народног фронта бр. 12, извођење радова на измештању гасовода, односно нафтовода:

- *Полиетиленски гасовод Ø75*

Стационажа укрштања са пругом постојећег гасовода : км 147+253,00

Бројеви катастарских парцела: 1566,2341,1803 К.О. Мали Београд

Стационажа укрштања са пругом измештеног гасовода : км 147+253,00

Бројеви катастарских парцела: 1566,2341,1803 К.О. Мали Београд

- *Челични нафтовод Ø88,9*

Стационажа укрштања са пругом постојећег нафтовода : км 184+470,40

Бројеви катастарских парцела: 26145,26142 К.О. Нови Град

Стационажа укрштања са пругом измештеног гасовода : км 184+470,40

Бројеви катастарских парцела: 26145,26142 К.О. Нови Град

- *Челични нафтовод Ø88,9*

Стационажа укрштања са пругом постојећег нафтовода : км 184+471,20

Бројеви катастарских парцела: 26145,26142 К.О. Нови Град

Стационажа укрштања са пругом измештеног гасовода : км 184+471,20

Бројеви катастарских парцела: 26145,26142 К.О. Нови Град

- *Челични гасовод Ø88,9*

Стационажа укрштања са пругом постојећег гасовода : км 184+472,00

Бројеви катастарских парцела: 27708/1 К.О. Стари Град, 26145,26142 К.О. Нови Град

Стационажа укрштања са пругом измештеног гасовода : км 184+472,00

Бројеви катастарских парцела: 27708/1 К.О. Стари Град, 26145,26142 К.О. Нови Град

XI ДОЗВОЉАВА СЕ инвеститору „Телеком Србија“ а.д, Београд, ул. Таковска бр. 2, извођење радова на измештању и заштити телекомуникационих инсталација:

Бр.	Стационажа	Бр. катастарских пар постојеће ТК мреже која се измешта	Бр. катастарских пар новопроектване ТК мреже	Тип колизије
1.	76+601.00 км	ОПШТИНА НОВИ САД КО Нови Сад 1	ОПШТИНА НОВИ САД	косо укрштање подземних бакарних и

		10592/2,10592/3	КО Нови Сад 1 10592/2,10592/3	оптичких каблова
2.	76+770.00 км - 77+175.00 км	ОПШТИНА НОВИ САД КО Нови Сад 1 10592/3,10608,10609	ОПШТИНА НОВИ САД КО Нови Сад 1 10592/3,10608,10609	паралелно укрштање подземних бакарних и оптичких каблова
3.	77+825.00 км	ОПШТИНА НОВИ САД КО Нови Сад 1 10592/3,10601/1,3849/1,3848/1	ОПШТИНА НОВИ САД КО Нови Сад 1 10592/3	ортогонално укрштање ваздушног оптичког кабла
4.	81++200.00 км - 81+225.00 км	ОПШТИНА НОВИ САД КО Нови Сад IV 9957	ОПШТИНА НОВИ САД КО Нови Сад IV 9957	ортогонално укрштање подземних оптичких и ваздушних бакарних каблова
5.	84+375.00 км	ОПШТИНА НОВИ САД КО Руменка 4395,4396,4335	ОПШТИНА НОВИ САД КО Руменка 4395,4396,4335,3281,3 280	коса укрштање подземног симетричног кабла

1.	90+000.00 км	ОПШТИНА НОВИ САД КО Кисач 1525,1757,5222/1	ОПШТИНА НОВИ САД КО Кисач 1525,1757,5222/1	ортогонално укрштање подземних и ваздушних бакарних и оптичких каблова
2.	91+000.00 км	ОПШТИНА НОВИ САД КО Кисач 5242,5222/1,8167,6006,6005	ОПШТИНА НОВИ САД КО Кисач 5242,5222/1,8167,6006,60 05	ортогонално укрштање подземног бакарног и телекомуникацио ног кабла
3.	97+025.00 км - 97+100.00 км	ОПШТИНА НОВИ САД КО Степановићево 1324/1,1341,245/2,1333,132 8,1337/1,42,1340	ОПШТИНА НОВИ САД КО Степановићево 1324/1,1341,1333,1328,13 37/1,42,1340	ортогонално и паралелно укрштање подземних и ваздушних бакарних и

				оптичких каблова
4.	98+025.00 км	ОПШТИНА НОВИ САД КО Степановићево 51,1324/1,1333,40	ОПШТИНА НОВИ САД КО Степановићево 51,1324/1,1333,40,42	ортогонално укрштање подземног коаксијалног кабла
5.	102+325.00 км	ОПШТИНА ВРБАС КО Змајево 2220/1,2263,2238	ОПШТИНА ВРБАС КО Змајево 2220/1,2243,2263,4105/2, 629,2238,614,615,616	косо укрштање подземних бакарних каблова
6.	113+325.00 км	ОПШТИНА ВРБАС 3163, 2157, 34340, 2158, 3094/1, 3094/2, 3097, 2178, 3439, 2251 КО Врбас	ОПШТИНА ВРБАС 3163, 2157, 34340, 2158, 3094/1, 3094/2, 3097, 2178, 3439, 2251, 2152, 3428 КО Врбас	косо укрштање подземног оптичког кабла
7.	116+935 км	ОПШТИНА ВРБАС КО Врбас град 10861/1	ОПШТИНА ВРБАС КО Врбас град 4610,4605/1	ортогонално укрштање подземних оптичких и бакарних каблова
8.	117+825.00 км - 117+865 км	ОПШТИНА ВРБАС КО Врбас 3245/1,880	ОПШТИНА ВРБАС КО Врбас 3245/1,880,879	косо укрштање подземног бакарног кабла
9.	127+730.00 км	ОПШТИНА МАЛИ ИЂОШ КО Ловћенац 4433,4428	ОПШТИНА МАЛИ ИЂОШ КО Ловћенац 4433, 4428	коса укрштање подземног бакарног кабла
10.	132+055.00 км	ОПШТИНА МАЛИ ИЂОШ КО Мали Иђош 4336,4337	ОПШТИНА МАЛИ ИЂОШ КО Мали Иђош 4336	ортогонално укрштање подземног бакарног кабла
11.	138+825.00 км	ОПШТИНА БАЧКА ТОПОЛА КО Бачка Топола 3772/2,4720/2,3776/2,5032	ОПШТИНА БАЧКА ТОПОЛА КО Бачка Топола 3772/3, 4720/2, 3776/2, 5032	ортогонално укрштање подземног бакарног кабла
12.	141+850.00 км	ОПШТИНА БАЧКА ТОПОЛА	ОПШТИНА БАЧКА ТОПОЛА	паралелно укрштање

	141+925.00 км	КО Бачка Топола град 7539,6286,7540	КО Бачка Топола град 7539,6288,6286,6254	подземних бакарних каблова
13.	142+020.00 км - 142+105.00 км	ОПШТИНА БАЧКА ТОПОЛА КО Бачка Топола град 7304/1,7311,6147/1,7540,73 12	ОПШТИНА БАЧКА ТОПОЛА КО Бачка Топола град 7304/1,7311,6147/1,7540, 7312	ортогонално укрштање подземних оптичких и бакарних каблова
14.	143+325.00 км	ОПШТИНА БАЧКА ТОПОЛА КО Бачка Топола град 7514	ОПШТИНА БАЧКА ТОПОЛА КО Бачка Топола град 7514	ортогонално укрштање подземног бакарног кабла
15.	143+600.00 км - 143+830.00 км	ОПШТИНА БАЧКА ТОПОЛА КО Бачка Топола град 7505,7317,7304/1,7318,7336 /1,7509,3564,3566,2894	ОПШТИНА БАЧКА ТОПОЛА КО Бачка Топола град 7505,7317,7304/1,7318,73 36/1,7509,3564,3566,2894 ,7344	ортогонално укрштање подземних оптичких и бакарних каблова
16.	144+275.00 км - 144+300.00 км	ОПШТИНА БАЧКА ТОПОЛА КО Бачка Топола град 7346,623,7304/1,624	ОПШТИНА БАЧКА ТОПОЛА КО Бачка Топола град КО Бачка Топола град 7346,623,7304/1,624	паралелно укрштање подземне бакарне мреже
17.	156+450.00 км	ОПШТИНА СУБОТИЦА КО Жедник 6659/1,4045/13,4045/14,407 7	ОПШТИНА СУБОТИЦА КО Жедник 6659/1,4045/13,4045/14,4 077	косо укрштање подземних бакарних каблова
18.	157+375.00 км - 157+515.00 км	ОПШТИНА СУБОТИЦА КО Жедник 6652/1,6652/2,6631/4,6631/3 ,4444/1,6712,3539,3538,665 3	ОПШТИНА СУБОТИЦА КО Жедник 6652/1,6652/2,6631/4,663 1/3,4444/1,6712,3539,353 8,6653	ортогонално укрштање подземних оптичких и бакарних каблова
19.	157+925.00 км - 158+225.00 км	ОПШТИНА СУБОТИЦА КО Жедник	ОПШТИНА СУБОТИЦА КО Жедник	ортогонално укрштање подземних бакарних каблова

		6666,2106,1679/3,1679/6,1679/8,1679/10,1695/2	6666,2106,1679/3,1679/6,1679/8,1679/10,1695/2	
--	--	---	---	--

Бр.	Стационажа	Бр. катастарских пар постојеће ТК мреже која се измешта	Бр. катастарских пар новопроектване ТК мреже	Тип колизије
1.	169+150.00 км - 169+540.00 км	ОПШТИНА СУБОТИЦА КО Доњи Град 37216,37274/2,37247/1,37103,35995/1,37160	ОПШТИНА СУБОТИЦА КО Доњи Град 37103,35995/1,37160	косо укрштање подземног симетричног кабла
2.	170+900.00 км - 171+300.00 км	ОПШТИНА СУБОТИЦА КО Доњи Град 37236,37071	ОПШТИНА СУБОТИЦА КО Доњи Град 37236,37071	косо укрштање подземних оптичких и бакарних каблова
3.	173+150.00 км - 174+650.00 км	ОПШТИНА СУБОТИЦА КО Доњи Град 37234,36464,36465,36466,36467,36468,36469,36463/2,36475,36462/1,36477/1,36477/2,36477/3,36478,36485,36644,13521,12010/5 КО Нови град 14167/3,14166/2,14173,14796	ОПШТИНА СУБОТИЦА КО Доњи Град 37234,36464,36465,36466,36467,36468,36469,36463/2,36475,36462/1,36477/1,36477/2,36477/3,36478,36485,36644,13521,12010/5 КО Нови град 14167/3,14166/2,14173,14796	паралелно и ортогонално укрштање подземног бакарног и оптичких каблова
4.	175+600.00 км	ОПШТИНА СУБОТИЦА КО Доњи Град 11882,11764,11762,11686/1,11759,11756,11881,11763	ОПШТИНА СУБОТИЦА КО Доњи Град 11882,11764,11762,11686/1,11759,11756,11881,11763	косо укрштање подземних оптичких и коаксијалних каблова
5.	176+850.00 км - 176+950.00 км	ОПШТИНА СУБОТИЦА КО Доњи Град 11688,11818	ОПШТИНА СУБОТИЦА КО Доњи Град 11688,11818	паралелно укрштање подземног бакарног кабла
6.	177+990.00 км	ОПШТИНА СУБОТИЦА КО Стари Град	ОПШТИНА СУБОТИЦА	ортогонално укрштање подземних

		5126/1	КО Стари Град 5126/1	оптичких каблова
7.	178+478.00 км	ОПШТИНА СУБОТИЦА КО Стари Град 5295,5315,5316	ОПШТИНА СУБОТИЦА КО Стари Град 5295,5315,5316	ортогонално укрштање подземних оптичких каблова
8.	178+625.00 км	ОПШТИНА СУБОТИЦА КО Нови Град 25526,25519,15741/2,5314 /1	ОПШТИНА СУБОТИЦА КО Нови Град 25526,25519,15741/2,5314 /1	ортогонално укрштање подземних оптичких и бакарних каблова
9.	179+200.00 км	ОПШТИНА СУБОТИЦА КО Стари Град 25537/1	ОПШТИНА СУБОТИЦА КО Стари Град 25537/1	паралелно укрштање подземног бакарног кабла
10.	184+930.00 км - 184+950.00 км	ОПШТИНА СУБОТИЦА КО Стари Град 27708/1 КО Нови Град 26145,26142	ОПШТИНА СУБОТИЦА КО Стари Град 27708/1 КО Нови Град 26145,26142	ортогонално укрштање подземног бакарног кабла

ХП ДОЗВОЉАВА СЕ инвеститору „СББ“ д.о.о, Београд, булевар Пека Дапчевића бр. 19, извођење радова на измештању и заштити телекомуникационих инсталација:

Бр.	Стационажа	Бр. катастарских пар постојеће ТК мреже која се измешта	Бр. катастарских пар новопројектоване ТК мреже	Тип колизије
1.	81+700.00 км	ОПШТИНА НОВИ САД КО Руменка 4326 КО Нови Сад IV 2395	ОПШТИНА НОВИ САД КО Руменка 4326 КО Нови Сад IV 2395	косо укрштање подземног оптичког кабла
2.	110+305.00 км	ОПШТИНА ВРБАС КО Врбас	ОПШТИНА ВРБАС КО Врбас	косо укрштање подземног оптичког кабла

		3084 КО Куцура 1934/2	3084 КО Куцура 1934/2	
3.	117+825.00 км - 117+865 км	ОПШТИНА ВРБАС КО Врбас 3015/1	ОПШТИНА ВРБАС КО Врбас 3015/1,3071	косо укрштање подземног оптичког кабла

XIII ДОЗВОЉАВА СЕ инвеститору ЈКП „Информатика“, Нови Сад, ул. Цара Лазара бр. 3, извођење радова на измештању и заштити телекомуникационих инсталација:

Бр.	Стационажа	Бр. катастарских пар постојеће ТК мреже која се измешта	Бр. катастарских пар новопроектване ТК мреже	Тип колизије
1.	76+601.00 км	ОПШТИНА НОВИ САД КО Нови Сад 1 10592/2,10592/3	ОПШТИНА НОВИ САД КО Нови Сад 1 10592/2,10592/3	косо укрштање подземног оптичког кабла

XIV ДОЗВОЉАВА СЕ инвеститору „САТ Тракт“ д.о.о, Бачка Топола, ул. Маршала Тита бр. 111, извођење радова на измештању и заштити телекомуникационих инсталација:

Бр.	Стационажа	Бр. катастарских пар постојеће ТК мреже која се измешта	Бр. катастарских пар новопроектване ТК мреже	Тип колизије
1.	90+000.00 км	ОПШТИНА НОВИ САД КО Кисач 1525,1757,5222/1	ОПШТИНА НОВИ САД КО Кисач 1525,1757,5222/1	ортогонално укрштање подземног оптичког кабла
2.	142+020.00 км - 142+105.00 км	ОПШТИНА БАЧКА ТОПОЛА КО Бачка Топола град 7304/1,7311,6147/1,7540,7 312	ОПШТИНА БАЧКА ТОПОЛА КО Бачка Топола град 7304/1,7311,6147/1,7540, 7312	ортогонално укрштање подземног оптичког кабла
3.	143+600.00 км - 143+830.00 км	ОПШТИНА БАЧКА ТОПОЛА КО Бачка Топола град 7505,7317,7304/1,7318,733 6/1,7509,3564,3566,2894	ОПШТИНА БАЧКА ТОПОЛА КО Бачка Топола град	ортогонално укрштање подземног оптичког кабла

			7505,7317,7304/1,7318,7336/1,7509,3564,3566,2894,7344	
4.	180+925.00 км	ОПШТИНА СУБОТИЦА КО Нови Град 25519	ОПШТИНА СУБОТИЦА КО Нови Град 25519	косо укрштање подземног оптичког кабла

XV ДОЗВОЉАВА СЕ инвеститору „Cetin“ д.о.о, Београд, ул. Омладинских бригада бр. 90, извођење радова на измештању и заштити телекомуникационих инсталација:

Бр.	Стационажа	Бр. катастарских пар постојеће ТК мреже која се измешта	Бр. катастарских пар новопроектване ТК мреже	Тип колизије
1.	175+600.00 км	ОПШТИНА СУБОТИЦА КО Доњи Град 11882,11764,11762,11686/ 1,11759,11756,11881,11763	ОПШТИНА СУБОТИЦА КО Доњи Град 11882,11764,11762,11686/ 1,11759,11756,11881,11763	косо укрштање подземног оптичког кабла
2.	178+478.00 км	ОПШТИНА СУБОТИЦА КО Стари Град 5295,5315,5316	ОПШТИНА СУБОТИЦА КО Стари Град 5295,5315,5316	ортогонално укрштање подземног оптичког кабла

XVI ДОЗВОЉАВА СЕ инвеститору Јавно комунално предузеће „Водовод и канализација Нови Сад“, Нови Сад, ул. Масарикова бр. 17, извођење радова на измештању и заштити хидротехничких инсталација:

Редни број	Стационажа пруге на месту укрштања са инсталацијама	ПОСТОЈЕЋА Инсталација	Бр. катастарских пар постојеће инфраструктуре	ИЗМЕШТЕНА Инсталација	Бр. катастарских пар измештене инсталације
1	76+616.82	водовод АЦØ600	КО Нови Сад 1: КП 10592/3	водовод дуктилØ600	КО Нови Сад 1: КП 10592/3
2	76+623.95	канализација АБ2.5м/1.2м	КО Нови Сад 1: КП 10592/3	задржава се постојеће стање	-

3	77+432.98	канализација Ø400	КО Нови Сад 1: КП 10603/1 ; КП 10592/3 ;	задржава се постојеће стање	-
4	77+814,32	водовод ПЕØ110, АЦ200	КО Нови Сад 1: КП 10605/2 ; КП 10592/3	задржава се постојеће стање	-
5	77+814,32	канализација АЦØ400	КО Нови Сад 1: КП10592/3	задржава се постојеће стање	-
6	77+814,32	канализација АЦØ500	КО Нови Сад 1: КП 10605/2 ; КП 10592/3	канализација ППØ600	КО Нови Сад 1: КП 10605/2 ; КП 10592/3
7	77+814,32	канализација АБØ600	КО Нови Сад 1: КП 10605/2 ; КП 10592/3	задржава се постојеће стање	-
8	78+600	канализација Ø250	КО Нови Сад 1: КП 10597/1 ; КП 10592/3	канализација ПВЦØ250	КО Нови Сад 1: КП 10597/1 ; КП 10592/3 ; КП 3397
9	79+259	канализација ОБ250/150	КО Нови Сад 1: КП 10596 ; КП 10592/3 ; КП 10595/1	задржава се постојеће стање	-
10	79+725	водовод ПЕХД560	КО Нови Сад 4: КП 484/1 ; КП 895 ; КП 861/12 ; КП 863/3 ; 861/13	водовод дуктил Ø500	КО Нови Сад 4: КП 484/1 ; КП 895 ; КП 470/2

XVII ДОЗВОЉАВА СЕ инвеститору "Сава Ковачевић" а.д. из Врбаса, ул. Виноградска коса бб, извођење радова на измештању и заштити хидротехничких инсталација:

Редни број	Стационажа пруге на месту укрштања са инсталацијом	ПОСТОЈЕЋА Инсталација	Бр. катастарских пар постојеће инфраструктуре	ИЗМЕШТЕ НА Инсталација	Бр. катастарских пар измештене инсталације
1	89+973.85	водовод ПВЦØ125	КО КИСАЧ: КП1757 ; КП5222/1 ; КП1525	водовод ПЕХД ДН125	КО КИСАЧ: КП1757 ; КП1756 ;

					КП5222/1 ; КП1525
2	89+973.85	водовод ПВЦØ150	КО КИСАЧ: КП1525	водовод ПЕХД ДН160	КО КИСАЧ: КП1525
3	89+976.61	водовод ПВЦØ100	КО КИСАЧ: КП5247 ; КП1757	задржава се постојеће стање	-
4	96+375	водовод АЦ Ø80	КО СТЕПАНОВИЋ ЕВО КП966 ; КП1324/1	водовод ПЕХД ДН90	КО СТЕПАНОВИ ЋЕВО: КП 966 ; КП 1324/1 ;
5	97+010.42	водовод АЦ Ø100	КО СТЕПАНОВИЋ ЕВО: КП 542 ; КП 1324/1	водовод ПЕХД ДН110	КО СТЕПАНОВИ ЋЕВО: КП 1343 ; КП1341 ; КП 1326/2 ; КП 1324/1 ; КП542 ; КП1345 ; КП1340 ;
6	97+010.42	водовод АЦ Ø80	КО СТЕПАНОВИЋ ЕВО: КП1326/2 ; КП 1341	водовод ПЕХД ДН110	КО СТЕПАНОВИ ЋЕВО: КП 1343 ; КП1341 ; КП 1326/2 ; КП 1324/1 ; КП542 ; КП1345 ; КП1340 ;
7	97+010.42	потисна канализација АЦ Ø80	КО СТЕПАНОВИЋ ЕВО: КП1326/2 ; КП 1341	потисна канализација ПЕХД ДН90	КО СТЕПАНОВИ ЋЕВО: КП 250/2 ; КП245/1 ; КП245/2 ; КП1324/2 ; КП 1341
8	97+945.25	водовод АЦ Ø80	КО СТЕПАНОВИЋ ЕВО: КП50; КП1333 ; КП 1328 ; КП 51	водовод ПЕХД ДН90	КО СТЕПАНОВИ ЋЕВО: КП50 ; КП49 ; КП 1333 ; КП1328 ; КП 51

9	122+205	водовод ПЕХД Ø355	КО ВРБАС- Атар: КП 3085/1 ; КП54	водовод ПЕХД ДН355	КО ВРБАС- Атар: КП 3085/1 ; КП54
10	120+590	водовод ПЕХД Ø450	КО ВРБАС- Атар: КП 155	водовод ПЕХД ДН450	КО ВРБАС- Атар: КП 155
11	120+523	водовод ПЕХД Ø225	КО ВРБАС- Атар: КП 155 ; КП3182; КП354	водовод ПЕХД ДН225	КО ВРБАС- Атар: КП 155 ; КП3182; КП354
12	119+778	водовод ПЕХД Ø160	КО ВРБАС- Атар: КП354	водовод ПЕХД ДН160	КО ВРБАС- Атар: КП354
13	119+599	водовод ПЕХД Ø250	КО ВРБАС- Атар: КП352	водовод ПЕХД ДН250	КО ВРБАС- Атар: КП 352
14	119+125	водовод ПЕХД Ø160	КО ВРБАС- Атар: КП350	водовод ПЕХД ДН160	КО ВРБАС- Атар: КП 350

XVIII ДОЗВОЉАВА СЕ инвеститору Јавно предузеће за комунално, стамбено-грађевинске делатности "Комград" Бачка Топола, ул. Матија Корвина бр. 18, извођење радова на измештању и заштити хидротехничких инсталација:

	ВРСТА ИНФРАСТРУКТУРЕ	К. П. НА КОЈОЈ ЈЕ ПОСТАВЉЕНА ИНФРАСТРУКТУРА	К. П. НА КОЈУ СЕ ВРШИ ИЗМЕШТАЊЕ ИНФРАСТРУКТУРЕ
1	Заштитна цев за планирани водовод км 142+122	/	КО Бачка Топола-Град: 7304/1 ; 6340/1
2	Измештање постојећег водовода Ø100 управно на пругу км 142+619	КО Бачка Топола-Град: КП 7532 ; КП 7304/1 ; КП 6146/8	КО Бачка Топола-Град: КП 7532 ; КП 7304/1 ; КП 6085/2 ; КП 6146/8
	Измештање постојеће фекалне канализације Ø200 управно на пругу км 142+619	КО Бачка Топола-Град: КП 7532 ; КП 7304/1 ; КП 6146/8	КО Бачка Топола-Град: КП 7532 ; КП 7304/1 ; КП 6085/2 ; КП 6146/8

3	Измештање постојеће фекалне канализације Ø400 управно на пругу км 142+895	КО Бачка Топола-Град: КП 7531 ; КП 7304/1 ; КП 6100/3 ; КП 7516/5	КО Бачка Топола-Град: КП 7304/1 ; КП 6100/3
4	Измештање постојећег водовода Ø225 управно на пругу км144+113	КО Бачка Топола-Град: КП 7357 ; КП 7304/1 ; КП 7343 ; КП 670	КО Бачка Топола-Град: КП 7357 ; КП 751 ; КП 7354 ; КП 7304/1 ; КП 670
5 Улаз подвож.	Измештање постојећег водовода Ø160 због изградње подвожњака км 143+729	КО Бачка Топола-Град: КП 7317 ; КП 7505	КО Бачка Топола-Град: КП 7317 ; КП 7505
улаз	Измештање постојеће фекалне канализације Ø315 због изградње подвожњака км 143+729	КО Бачка Топола-Град: КП 7317 ; КП 7505	КО Бачка Топола-Град: КП 7317 ; КП 7505
улаз	Измештање постојеће кишне канализације Ø400 због изградње подвожњака км 143+729	КО Бачка Топола-Град: КП 7317 ; КП 7505	КО Бачка Топола-Град: КП 7317 ; КП 7505
улаз	Измештање постојеће кишне канализације Ø400 због изградње подвожњака км 143+729	КО Бачка Топола-Град: КП 7317	КО Бачка Топола-Град: КП 7317
улаз	Измештање постојеће водоводне мреже (Ø63 → Ø100) због изградње подвожњака км 143+729	КО Бачка Топола-Град: КП 7317 ; КП 7506	КО Бачка Топола-Град: КП 7317 ; КП 7506 ; КП 7304/1
улаз	Измештање постојеће кишне канализације (Ø250 → Ø400) због изградње подвожњака км 143+729	КО Бачка Топола-Град: КП 7317 ; КП 7506	КО Бачка Топола-Град: КП 7317 ; КП 7506 ; КП 7304/1

улаз	Планирана фекална канализација 250 км 143+729	КО Бачка Топола-Град: КП 7317 ; КП 7506	КО Бачка Топола-Град: КП 7317 ; КП 7506 ; КП 7304/1
Излаз подвож.	Измештање постојећег водовода Ø110 због изградње подвожњака км 143+729	КО Бачка Топола-Град: КП 7508 ; КП 7304/1 ; КП 7336/1	КО Бачка Топола-Град: КП 7508 ; КП 7304/1 ; КП 7336/1
излаз	Измештање постојеће фекалне канализације Ø250 због изградње подвожњака км 143+729	КО Бачка Топола-Град: КП 7336/1	КО Бачка Топола-Град: КП 7336/1
6	Измештање постојећег водовода Ø180 због изградње подвожњака км 156+453	КО Жедник: КП 4589/7 ; КП 4589/8 ; КП 4589/ 2; КП 6687 ; КП 6643/1 ; КП 4078 ; КП 4077	КО Жедник: КП 4589/7 ; КП 4589/6 ; КП 4589/5 ; КП 4589/3 ; КП 4589/8 ; КП 4589/2 ; КП 4589/4 ; КП 6693 ; КП 6687 ; КП 4078 ; КП 4077 ; КП 4076/1
7	Измештање постојећег водовода Ø160 због изградње подвожњака км 157+443	КО Жедник: КП 6652/1 ; КП 6652/2 ; КП 6666 ; КП 6631/1 ; КП 6712 ; КП 6653 ; КП 3539	КО Жедник: КП 6652/1 ; КП 3354 ; КП 3356 ; КП 6666 ; КП 6631/1 ; КП 6653 ; КП 3537 ; КП 3538 ; КП 3539

ХИХ ДОЗВОЉАВА СЕ инвеститору ЈКР "Водовод и канализација" Суботица, Трг Лазара Нешића бр. 9а, извођење радова на измештању и заштити хидротехничких инсталација:

Редни број	Стационажа пруге на месту укрштања са инсталацијама	ПОСТОЈЕЋА Инсталација	Бр. катастарских пар постојеће инфраструктуре	ИЗМЕШТЕНА Инсталација	Бр. катастарских пар измештене инсталације
1	173+629.56	Отворени фекални канал	КО Доњи Град: КП 12011/1 ; КП 13521 ; КО Нови Град КП 14173 ; КО Палић:	Отворени фекални канал	КО Доњи Град: КП 12011/1 ; КП 13521 ; КО Нови Град: КП 14173 ;

			КП 10980		КО Палић: КП 10980
2	174+515.37	водовод АСØ150	КО Доњи Град: КП 11837/1	водовод дуктил Ø150	КО Доњи Град; КП 11837/1
3	174+515.37	водовод дуктил Ø300	КО Доњи Град: КП 11837/1	водовод дуктил Ø300	КО Доњи Град; КП 11837/1
4	174+515.37	канализација Б1100/1650	КО Доњи Град: КП 11837/1	-	-
5	174+928.11	водовод дуктил Ø300	КО Доњи Град: КП11882 ; КП11764 ; КП11686/1 ; КП11881 - КО Суботица: КП14790/1	водовод дуктил Ø400 и Ø300	КО Доњи Град: КП11882 ; КП11762 ; КП11686/1 ; КП11756 ; КП11759 КП11881 - КО Суботица: КП14499 ; КП 14510 КП14790/1
6	174+928.11	водовод АЦØ200	КО Доњи Град: 11882 ; 11764 ; 11686/1 ; 11881		
7	174+928.11	канализација Б1100/1650	КО Доњи Град: КП11882 ; КП11764 ; КП11686/1 КП11765	канализација ПП10000	КО Доњи Град: КП11882
8	174+928.11	канализација Б500	КО Доњи Град: КП11763 ; КП11764	канализација ПП1500	КО Суботица бр.7: КП 11882 ; КП 11764
9	174+928.11	канализација АЦ300	КО Доњи Град: КП11881 ; КП11765	канализација ПВЦ315	КО Суботица бр.7: КП 14484/5 ; КП26167 ; КП 26166 ; КП 14790/2 ; КП 14790/1

10	174+928.11	прикључак железничког колектора 800/900	КО Доњи Град: КП11762 ; КП11764	прикључак железничког колектора ПП800	КО Доњи Град: КП 11762 ; КП 1176 4; КП 11882
11	174+928.11	канализација Б1500	КО Доњи Град: КП11881 ; КП11765	канализација ГРП1500	КО Доњи Град: КП11881 ; КО Суботица бр.7: КП14510 ; КП14790/1
12	174+928.11	-	-	фекална канализација ПВЦ200	КО Суботица бр.7: КП14790/1
13	174+928.11	канализација Б300 и ПВЦ160	КО Доњи Град: КП11881 ; КП11765	задржава се постојеће стање	-
14	176+274.56	водовод АЦØ150	КО Нови Град: КП 11821 ; КП 5331део	задржава се постојеће стање	-
15	176+274.56	водовод АЦØ200	КО Нови Град: КП 11821	задржава се постојеће стање	-
16	176+274.56	водовод АЦØ250	КО Нови Град: КП 11821 ; КО Доњи Град: КП 11686/1 ; 11818	водовод дуктил Ø250	КО Нови Град: КП 11821 ; КО Доњи Град: КП 11686/1 ; 11818
17	176+274.56	канализација Б500/1000	КО Нови Град: КП 5331 ; 11821	задржава се постојеће стање	-
18	176+274.56	канализација Б500	КО Стари Град: КП 5504 ; КО Доњи Град: КП 11818	канализација ПВЦ500	КО Стари Град: КП 5504 ; КО Доњи Град: КП 11818
19	176+274.56	канализација Б900/1350	КО Доњи Град: КП 11818	канализација ПВЦ500	КО Доњи Град: КП 11818

20	177+329.34	водовод АЦØ100	КО Стари Град: КП 5379 КП 5378 ; КП 5376	задржава се постојеће стање	-
21	177+329.34	водовод АЦØ250	КО Стари Град: КП 5376; КП 5126/1 КО Нови Град: КП 5331	водовод дуктил Ø250	КО Стари Град: КП 5126/1 КО Нови Град: КП 5331
22	177+329.34	водовод ПЕ110	КО Стари Град: КП 5126/1	задржава се постојеће стање	-
23	177+329.34	водовод ПЕ110	КО Нови Град: КП 5329	задржава се постојеће стање	-
24	177+329.34	водовод АЦØ150	КО Нови Град: КП 5311 КП 5312 ; КП 5329 ; КП 912 ; КП 5331	задржава се постојеће стање	-
25	177+329.34	канализација АЦØ1000	КО Нови Град: КП 5311 ; КП 5331	задржава се постојеће стање	-
26	177+857.22	водовод АЦØ80	КО Стари Град: КП 19376/3; КП 5316	задржава се постојеће стање	-
27	177+857.22	водовод АЦØ100	КО Стари Град: КП 5316	задржава се постојеће стање	-
28	177+857.22	водовод ПВЦ ДН200	КО Стари Град: КП 5316 ; КП 5295 ; КП 25537/1 ; КП 5315 ; КП 5126/1 КП 452 КО Нови Град: КП 5314/1	водовод дуктил Ø200	КО Стари Град: КП 5316 ; КП 5295 ; КП 5315 ; КП 5126/1 ; КП 19209 ; КП 19211 ; КО Нови Град: КП 25519 ; КП 25527 КП 5314/1

29	177+857.22	водовод ПВЦ ДН200	КО Стари Град: КП 5316; КП 5295 ; КП 25537/1 ; КП 5315 ; КП 5126/1 ; КП 452 КО Нови Град: КП 5314/1	водовод ПЕХД63	КО Стари Град: КП 5316 ;
30	177+857.22	водовод ПЕ110	КО Стари Град: КП 19247/35 ; КП 5315	задржава се постојеће стање	-
31	177+857.22	канализација Б 500	КО Стари Град: КП 5126/1 ; КП 5315 ; КП 5295 ; КП 5316	канализација ПВЦ ДН250, ДН315, ДН400 И ПЕХД Ø80	КО Стари Град: КП 5315 ; КП 5295 ; КП 5316
32	177+857.22	канализација АЦØ300	КО Стари Град: КП 19233 ; КП 5315	канализација ПВЦ ДН315	КО Стари Град: КП 5315
33	177+857.22	канализација АЦØ250	КО Стари Град: КП 19247/35 КП 5315	канализација ПВЦ ДН250	КО Стари Град: КП 19247/35 ; КП 5315
34	177+857.22	канализација ПВЦ ДН250	КО Стари Град: КП 19274 ; КП 5316	задржава се постојеће стање	-
35	177+857.22	канализација АЦØ300	КО Стари Град: КП 19376/3 ; КП 5316 део	задржава се постојеће стање	-

XX Предрачунска вредност свих радова износи: 99.243.389.979,27 динара.

XXI ОБАВЕЗУЈЕ СЕ инвеститор "Инфраструктура Железнице Србије" а.д, Београд, да пре почетка извођења радова пријави почетак извођења радова Министарству грађевинарства, саобраћаја и инфраструктуре.

XXII Обавезује се инвеститор „Инфраструктура железнице Србије“ а.д, Београд, да до пријаве радова достави доказ о решеним имовинско – правним односима на непокретностима/земљишту и објектима на катастарским парцелама у односу на које је инвеститор доставио изјаву у складу са чланом 69. став 9. Закона о планирању и изградњи. Пријава радова се односи и на радове наведене у диспозитиву овог решења садржаним у тачкама I- XX , у складу са овлашћењима појединачних инвеститора датим "Инфраструктури Железнице Србије".

XXIII Обавезује се инвеститор „Инфраструктура железнице Србије“ а.д, Београд, да до пријаве радова достави доказ о изведеним радовима на заштити и санацији нафтовода

и пратећих инсталација, у складу са Уговором бр. 1/2021-1550/150 од 11.03.2021. који је закључен између „Инфраструктура железнице Србије“ а.д, Београд и „Транснафта“ а.д, Панчево, на катастарским парцелама бр 2840, 2841, 4370, 4335, 4371, 2872 КО Руменка.

XXIV Обавезује се инвеститор „Инфраструктура железнице Србије“ а.д, Београд, да до пријаве радова достави сагласност управљача односно власника објекта за извођење радова на друмским саобраћајницама и заштити и реконструкцији постојеће каналске мреже, из става I диспозитива решења.

XXV ОБАВЕЗУЈЕ СЕ инвеститор да обезбеди стручни надзор у току грађења објекта, односно извођења радова за које је издата грађевинска дозвола.

XXVI Саставни део овог решења су: Локацијски услови Министарства грађевинарства, саобраћаја и инфраструктуре бр. ROP-MSGI-28188-LOCAN-6/2021; 350-02-01883/2021-07 од 30.09.2021. године; ROP-MSGI-931-LOCA-3/2020; 350-02-00192/2020-14 од 29.05.2020. године; ROP-MSGI-7141-LOC-1/2020; 350-02-00109/2020-14 од 08.05.2020. године; Извештај о извршеној стручној контроли Студије оправданости и Идејног пројекта Републичке ревизионе комисије бр. 350-01-01943/2021-07 од 11.10.2021. године, бр. 351-02-01871/2021-07 од 15.07.2021. године и 351-03-02440/2021-07 од 27.08.2021. године; Извештај техничке контроле бр. А10312-61/21 од октобра 2021. године, који је израдио „Cestra“ д.о.о, Београд; Списак катастарских парцела, као и:

0 ГЛАВНА СВЕСКА

- 2/1.1.1 Пројекат подвожњака Кисачка улица на км 76+601,02
- 2/1.1.2 Пројекат подвожњака Партизанска улица на км 77+807.99
- 2/1.1.3.1 Пројекат галерије на км 78+377.03
- 2/1.1.3.2 Пројекат потпорних зидова уз галерију на км 78+377.03
- 2/1.1.4 Пројекат галерије на км 81+284.54
- 2/1.1.5 Пројекат моста на 0+796.33
- 2/1.1.6 Пројекат моста на км 81+644.83
- 2/1.1.7 .1 Пројекат галерије на км 82+159.77
- 2/1.1.7 .2 Пројекат потпорних зидова уз галерију на км 82+159.77
- 2/1.1.8 Пројекат надвожњака на км 84+809.19
- 2/1.1.9 Пројекат надвожњака на км 89+315.15
- 2/1.1.10 Пројекат пешачко бициклистичког потходника на км 89+984.34
- 2/1.1.11 Пројекат надвожњака на км 92+768.08
- 2/1.1.12 Пројекат надвожњака на км 95+739.56
- 2/1.1.13 Пројекат подвожњака на км 97+027.31
- 2/1.1.14 Пројекат надвожњака на км 98+149.45
- 2/1.1.15 Пројекат надвожњака на км 101+132.33
- 2/1.1.16 Пројекат моста на км 101+980.62
- 2/1.1.17 Пројекат надвожњака на км 102+390.98
- 2/1.1.18 Пројекат надвожњака на км 105+797.12
- 2/1.1.19 Пројекат надвожњака на км 108+115.69
- 2/1.1.20 Пројекат моста на км 110+351.21
- 2/1.1.21 Пројекат подвожњака на км 113+327.64
- 2/1.1.22 Пројекат галерије на км 114+716.45
- 2/1.1.23 Пројекат вијадукта на км 117+155.43
- 2/1.1.24 Пројекат подвожњака на км 118+708.31

2/1.1.25 Пројекат надвожњака на км 120+571.30
 2/1.1.26 Пројекат надвожњака на км 125+191.62
 2/1.1.27 Пројекат надвожњака на км 126+976.09
 2/1.1.28 Пројекат надвожњака на км 131+245.45
 2/1.1.29 Пројекат вијадукта на км 131+830.64
 2/1.1.30 Пројекат надвожњака на км 135+112.95
 2/1.1.31 Пројекат надвожњака на км 139+003.02
 2/1.1.32 Пројекат подвожњака на км 142+055.50
 2/1.1.33 Пројекат пешачко бициклическог потходника на км 142+712.52
 2/1.1.34 Пројекат подвожњака на км 143+729.21
 2/1.1.35 Пројекат надвожњака на км 147+137.33
 2/1.1.36 Пројекат надвожњака на км 152+282.46
 2/1.1.37 Пројекат подвожњака на км 156+453.73
 2/1.1.38 Пројекат подвожњака на км 157+443.73
 2/1.1.39 Пројекат надвожњака на км 160+094.84
 2/1.1.40 Пројекат надвожњака на км 163+566.52
 2/1.1.41 Пројекат надвожњака на км 168+690.06
 2/1.1.42 Пројекат надвожњака на км 170+834.26
 2/1.1.43 Пројекат надвожњака на км 172+193.34
 2/1.1.44 Пројекат подвожњака на км 174+515.37
 2/1.1.45 Пројекат подвожњака на км 174+928.11
 2/1.1.46 Пројекат подвожњака на км 176+274.56
 2/1.1.47 Пројекат надвожњака на км 177+329.34
 2/1.1.48 Пројекат галерије на км 177+623.90
 2/1.1.49 Пројекат надвожњака на км 178+455.85 (пруга за Сомбор)
 2/1.1.50 Пројекат подвожњака на км 177+857.12
 2/1.1.51 Пројекат надвожњака на км 179+395.78
 2/1.1.52 Пројекат надвожњака на км 180+970.30
 2/1.1.53 Пројекат надвожњака на км 184+258.37
 2/1.1.54 Пројекат надвожњака за прелаз крупне дивљачи на км 137+300.00
 2/1.1.55 Пројекат надвожњака за прелаз крупне дивљачи на км 155+025.00
 2/1.1.56 Пројекат надвожњака за прелаз крупне дивљачи на км 181+950.00
 2/3.1.1.4.1 Приступни пут службеном месту Сајлово од км 80+475 до км 80+637.65 пруге-грађевински пројекат
 2/3.1.1.4.2 Приступни пут службеном месту Сајлово од км 80+475 до км 80+637.65 пруге-пројекат коловозне конструкције
 2/3.1.1.5.1 Денивелација атарског пута – надвожњак на км 84+809.19 пруге, Приступни пут службеном месту Руменка на км 84+043.75 пруге- грађевински пројекат
 2/3.1.1.5.2 Денивелација атарског пута – надвожњак на км 84+809.19 пруге, Приступни пут службеном месту Руменка на км 84+043.75 пруге - пројекат коловозне конструкције
 2/3.1.2.1.1 Денивелација локалног пута - надвожњак на км 89+315.15 пруге, грађевински пројекат
 2/3.1.2.1.2 Денивелација локалног пута - надвожњак на км 89+315.15 пруге – пројекат коловозне конструкције
 2/3.1.2.2.1 Денивелација пешачко-бициклическе стазе - потходник на км 89+984.34 пруге- грађевински пројекат
 2/3.1.3.1 Денивелација атарског пута - надвожњак на км 92+768.08 пруге -грађевински

пројекат

2/3.1.3.2 Денивелација атарског пута - надвожњак на км 92+768.08 пруге – пројекат коловозне конструкције

2/3.1.4.1 Денивелација локалног пута – надвожњак на км 95+739.56 пруге- грађевински пројекат

2/3.1.4.2 Денивелација локалног пута – надвожњак на км 95+739.56 пруге - пројекат коловозне конструкције

2/3.1.5.1 Денивелација локалног пута - подвожњак на км 97+027.31 пруге, Приступни пут објекту СС и ТК на км 97+058.16 пруге- грађевински пројекат

2/3.1.5.2 Денивелација локалног пута - подвожњак на км 97+027.31 пруге, Приступни пут објекту СС и ТК на км 97+058.16 пруге - пројекат коловозне конструкције

2/3.1.6.1 Денивелација државног пута ПА реда бр.113 – надвожњак на км 98+149.45 пруге- грађевински пројекат

2/3.1.6.2 Денивелација државног пута ПА реда бр.113 – надвожњак на км 98+149.45 пруге - пројекат коловозне конструкције

2/3.1.7.1 Денивелација атарског пута - надвожњак на км 101+132.33 пруге- грађевински пројекат

2/3.1.7.2 Денивелација атарског пута - надвожњак на км 101+132.33 пруге- пројекат коловозне конструкције

2/3.1.8.1.1 Денивелација државног пута ПА реда бр.112 – надвожњак на км 102+309.98 пруге, Девијација општинског пута Куцура – Змајево - грађевински пројекат

2/3.1.8.1.2 Денивелација државног пута ПА реда бр.112 – надвожњак на км 102+309.98 пруге, Девијација општинског пута Куцура – Змајево - пројекат коловозне конструкције

2/3.1.9.1 Денивелација атарског пута – надвожњак на км 105+797.12 пруге- грађевински пројекат

2/3.1.9.2 Денивелација атарског пута – надвожњак на км 105+797.12 пруге- пројекат коловозне конструкције

2/3.1.10.1 Денивелација атарског пута – надвожњак на км 108+115.69 пруге, Приступни пут ТК објекту на км 108+090.83 пруге- грађевински пројекат

2/3.1.10.2 Денивелација атарског пута – надвожњак на км 108+115.69 пруге, Приступни пут ТК објекту на км 108+090.83 пруге- пројекат коловозне конструкције

2/3.1.11.1.1 Денивелација државног пута ПБ реда бр.305 – подвожњак на км 113+327.64 пруге, Приступни пут станици Врбас- грађевински пројекат

2/3.1.11.1.2 Денивелација државног пута ПБ реда бр.305 – подвожњак на км 113+327.64 пруге, Приступни пут станици Врбас - пројекат коловозне конструкције

2/3.1.11.2.1 Приступна саобраћајница станице Врбас Нова на км 113+610 пруге – грађевински пројекат

2/3.1.11.2.2 Приступна саобраћајница станице Врбас Нова на км 113+610 пруге – пројекат коловозне конструкције

2/3.1.12.1.1 Денивелација атарског пута – подвожњак на км 118+708.31 пруге, Приступни пут ТК објекту на км 118+339.46 пруге - грађевински пројекат

2/3.1.12.1.2 Денивелација атарског пута – подвожњак на км 118+708.31 пруге Приступни пут ТК објекту на км 118+339.46 пруге е, -пројекат коловозне конструкције

2/3.1.13.1 Денивелација атарског пута – надвожњак на км 120+571.30 пруге, Приступни пут ТК објекту на км 123+448.43 пруге- грађевински пројекат

2/3.1.13.2 Денивелација атарског пута – надвожњак на км 120+571.30 пруге, Приступни пут ТК објекту на км 123+448.43 пруге- пројекат коловозне конструкције

2/3.1.14.1 Денивелација атарског пута – надвожњак на км 125+191.62 пруге- грађевински пројекат

2/3.1.14.2 Денивелација атарског пута – надвожњак на км 125+191.62 пруге-- пројекат коловозне конструкције

2/3.1.15.1 Денивелација атарског пута – надвожњак на км 126+976.09 пруге- грађевински пројекат

2/3.1.15.2 Денивелација атарског пута – надвожњак на км 126+976.09 пруге- пројекат коловозне конструкције

2/3.1.16.1 Приступни пут за станицу Ловћенац - Мали Иђош – на км 129+495.66 пруге- грађевински пројекат

2/3.1.16.2 Приступни пут за станицу Ловћенац - Мали Иђош – на км 129+495.66 пруге- пројекат коловозне конструкције

2/3.1.17.1.1 Денивелација атарског пута – надвожњак на км 131+245.45 пруге- грађевински пројекат

2/3.1.17.1.2 Денивелација атарског пута – надвожњак на км 131+245.45 пруге- пројекат коловозне конструкције

2/3.1.18.1 Денивелација локалног пута на км 132+007.75 пруге- грађевински пројекат

2/3.1.18.2 Денивелација локалног пута на км 132+007.75 пруге- пројекат коловозне конструкције

2/3.1.19.1 Денивелација државног пута ПА реда бр.100 – надвожњак на км 135+112.95 пруге, Приступни пут ТК објекту на км135+717.24 пруге- грађевински пројекат

2/3.1.19.2 Денивелација државног пута ПА реда бр.100 – надвожњак на км 135+112.95 пруге, Приступни пут ТК објекту на км135+717.24 пруге- пројекат коловозне конструкције

2/3.1.20.1 Денивелација локалног пута – надвожњак на км 139+003.02 пруге- грађевински пројекат

2/3.1.20.2 Денивелација локалног пута – надвожњак на км 139+003.02 пруге-пројекат коловозне конструкције

2/3.1.21.1 Денивелација државног пута ПА реда бр.109 – подвожњак на км 142+055.50 пруге- грађевински пројекат

2/3.1.21.2 Денивелација државног пута ПА реда бр.109 – подвожњак на км 142+055.50 пруге- - пројекат коловозне конструкције

2/3.1.22.1.1 Денивелација пешачко-бициклическе стазе - потходник на км 142+712.52 пруге - грађевински пројекат

2/3.1.22.1.2 Денивелација државног пута ПА реда бр.109 – подвожњак на км 142+055.50 пруге- пројекат коловозне конструкције

2/3.1.22.2.1 Пројекат сервисне саобраћајнице, приступни пут претоварној рампи на км 143+126.054 и паркингу за камионе из улице Едварда Кардеља-грађевински пројекат

2/3.1.22.2.2 Пројекат сервисне саобраћајнице, приступни пут претоварној рампи на км 143+126.054 и паркингу за камионе из улице Едварда Кардеља-пројекат коловозне конструкције

2/3.1.23.1.1 Денивелација државног пута ПА реда бр.105 – подвожњак на км 143+729.21 пруге, Приступни пут службеном месту на км 143+536.00- грађевински пројекат

2/3.1.23.1.2 Денивелација државног пута ПА реда бр.105 – подвожњак на км 143+729.21 пруге, Приступни пут службеном месту на км 143+536.00 -пројекат коловозне конструкције

2/3.1.24.1 Денивелација локалног пута – надвожњак на км 147+137.33 пруге- грађевински пројекат

2/3.1.24.2 Денивелација локалног пута – надвожњак на км 147+137.33 пруге-пројекат коловозне конструкције

2/3.1.25.1 Денивелација атарског пута – надвожњак на км 152+282.46 пруге, Приступни пут ТК објекту на км 150+303.58 пруге- грађевински пројекат

2/3.1.25.2 Денивелација атарског пута – надвожњак на км 152+282.46 пруге, Приступни пут ТК објекту на км 150+303.58 пруге-пројекат коловозне конструкције

2/3.1.26.1 Денивелација атарског пута – подвожњак на км 156+453.73 пруге- грађевински пројекат

2/3.1.26.2 Денивелација атарског пута – подвожњак на км 156+453.73 пруге- пројекат коловозне конструкције

2/3.1.27.1.1 Денивелација државног пута IIБ реда бр.303 – подвожњак на км 157+443.73 пруге - грађевински пројекат

2/3.1.27.1.2 Денивелација државног пута IIБ реда бр.303 – подвожњак на км 157+443.73 пруге - пројекат коловозне конструкције

2/3.1.28.1.1 Денивелација атарског пута – надвожњак на км 160+094.84 пруге- грађевински пројекат

2/3.1.28.1.2 Денивелација атарског пута – надвожњак на км 160+094.84 пруге- пројекат коловозне конструкције

2/3.1.29.1.1 Денивелација атарског пута – надвожњак на км 163+566.52 пруге – грађевински пројекат

2/3.1.29.1.2 Денивелација атарског пута – надвожњак на км 163+566.52 пруге – пројекат коловозне конструкције

2/3.1.29.2.1 Приступни пут станици Наумовићево на км 166+517 пруге - грађевински пројекат

2/3.1.29.2.2 Приступни пут станици Наумовићево на км 166+517 пруге - пројекат коловозне Конструкције

2/3.1.30.1 Денивелација локалног пута – надвожњак на км 168+690.06 пруге- грађевински пројекат

2/3.1.30.2 Денивелација локалног пута – надвожњак на км 168+690.06 пруге—пројекат коловозне конструкције

2/3.1.31.1 Денивелација локалног пута – надвожњак на км 170+834.26 пруге – грађевински пројекат

2/3.1.31.2 Денивелација локалног пута – надвожњак на км 170+834.26 пруге- пројекат коловозне конструкције

2/3.1.32.1 Денивелација атарског пута – надвожњак на км 172+193.34 пруге, Приступни пут ТК објекту на км 171+694.01 пруге- грађевински пројекат

2/3.1.32.2 Денивелација атарског пута – надвожњак на км 172+193.34 пруге, Приступни пут ТК објекту на км 171+694.01 пруге- пројекат коловозне конструкције

2/3.1.33.1.1 Денивелација државног пута IIБ реда бр.300 – подвожњак на км 174+515.37 пруге - грађевински пројекат

2/3.1.33.1.2 Денивелација државног пута IIБ реда бр.300 – подвожњак на км 174+515.37 пруге- пројекат коловозне конструкције

2/3.1.33.2.1 Приступна саобраћајница индустријским објектима од км 173+000 до км 173+900 пруге-грађевински пројекат

2/3.1.33.2.2 Приступна саобраћајница индустријским објектима од км 173+000 до км 173+900 пруге -пројекат коловозне конструкције

2/3.1.34.1.1 Денивелација локалног пута Лошињска улица – подвожњак на км 174+928.11
пруге - грађевински пројекат

2/3.1.34.1.2 Денивелација локалног пута Лошињска улица – подвожњак на км 174+928.11
пруге- пројекат коловозне конструкције

2/3.1.35.1.1 Денивелација ГС Улица Максима Горког – подвожњак на км 176+274.56
пруге - грађевински пројекат

2/3.1.35.1.2 Денивелација ГС Улица Максима Горког – подвожњак на км 176+274.56
пруге-пројекат коловозне конструкције

2/3.1.36.1 Денивелација ГС Мајшански пут – надвожњак на км 177+329.34 пруге-
грађевински пројекат

2/3.1.36.2 Денивелација ГС Мајшански пут – надвожњак на км 177+329.34 пруге –
пројекат коловозне конструкције

2/3.1.37.1 Денивелација ГС Косовска улица – надвожњак и подвожњак на км 177+857.12
пруге - грађевински пројекат

2/3.1.37.2 Денивелација ГС Косовска улица – надвожњак и подвожњак на км 177+857.12
пруге- пројекат коловозне конструкције

2/3.1.38.1 Денивелација локалног пута – надвожњак на км 179+395.78 пруге- грађевински
пројекат

2/3.1.38.2 Денивелација локалног пута – надвожњак на км 179+395.78 пруге-Приступни
пут ТК објекту на км 179+373.25 пруге- пројекат коловозне конструкције

2/3.1.39.1 Денивелација локалног пута – надвожњак на км 180+970.30 пруге-Приступни
пут ТК објекту на км 179+373.25 пруге- грађевински пројекат

2/3.1.39.2 Денивелација локалног пута – надвожњак на км 180+970.30 пруге - пројекат
коловозне конструкције

2/3.1.40.1.1 Денивелација локалног пута – надвожњак на км 184+258.37 пруге,
Приступни пут ТК објектуна км 184+378.53- грађевински пројекат

2/3.1.40.1.2 Денивелација локалног пута – надвожњак на км 184+258.37 пруге,
Приступни пут ТК објектуна км 184+378.53 - пројекат коловозне конструкције

2/4.1. Зид од армиране земље у станици Нови Сад км 77+000~км 77+325

2/4.2. Зид од армиране земље поред стадиона ФК Нови Сад км 0+783.35~км 0+915.52

2/4.3 Пројекат потпорне конструкције, „U-РАМ“ на км 177+850.00 - 178+257.60 и км
178+318.21 - 179+100.00

2/4.4. Пројекат потпорних зидова у зони надвожњака на км 102+309.98

2/4.5. Пројекат потпорних зидова у зони надвожњака на км 147+137.33

2/4.6. Пројекат потпорних зидова у зони надвожњака на км 177+329.42

2/4.7. Пројекат потпорних зидова у зони надвожњака на км 178+455.00

2/14.1 Контактна мрежа - општа решења темеља и стубова - грађевински пројекат
конструкција и темеља контактне мреже део нови сад- суботица – државна граница

4/1.1.0 Контактна мрежа - Општа решења

4/1.1.1 Контактна мрежа - Станица Нови Сад путничка

4/1.1.2 Контактна мрежа - Отворена пруга Нови Сад - Руменка

4/1.1.3 Контактна мрежа - Станица Руменка

4/1.1.4 Контактна мрежа - Отворена пруга Руменка - Кисач

4/1.1.5 Контактна мрежа - Станица Кисач

4/1.1.6 Контактна мрежа - Отворена пруга Кисач – Степановићево

4/1.1.7 Контактна мрежа - Станица Степановићево

4/1.1.8 Контактна мрежа - Отворена пруга Степановићево – Змајево

- 4/1.1.9 Контактна мрежа - Станица Змајево
- 4/1.1.10 Контактна мрежа - Отворене пруга Змајево – Врбас Нова
- 4/1.1.11 Контактна мрежа - Станица Врбас Нова
- 4/1.1.12 Контактна мрежа - Станица Врбас
- 4/1.1.13 Контактна мрежа - Отворена пруга Врбас Нова – Ловћенац - Мали Иђош
- 4/1.1.14 Контактна мрежа - Станица Ловћенац -Мали Иђош
- 4/1.1.15 Контактна мрежа - Отворена пруга Ловћенац - Мали Иђош - Бачка Топола
- 4/1.1.16 Контактна мрежа - Станице Бачка Топола
- 4/1.1.17 Контактна мрежа - Отворена пруга Бачка Топола – Жедник
- 4/1.1.18 Контактна мрежа - Станица Жедник
- 4/1.1.19 Контактна мрежа - Отворена пруга Жедник – Наумовићево
- 4/1.1.20 Контактна мрежа - Станица Наумовићево
- 4/1.1.21 Контактна мрежа - Отворена пруга Наумовићево – Суботица теретна
- 4/1.1.22 Контактна мрежа - Станица Суботица теретна - Суботица путничка
- 4/1.1.23 Контактна мрежа - Отворена пруга Суботица путничка - државна граница
- 1.2.1 Електровучна подстанција 110/25kV Нови Сад
- 4/1.2.2 Електровучна подстанција 110/25kV Врбас
- 4/1.2.3 Електровучна подстанција 110/25kV Суботица
- 4/1.2.4 ПСН Змајево
- 4/1.2.5 ПСН Бачка Топола
- 4/1.2.6 ПСН Келебија
- 4/1.2.7 ПС Кисач
- 4/1.2.8 ПС Ловћенац
- 4/1.2.9 ПС Жедник
- 4/1.2.10 ПС Суботица
- 4/1.3.1 Управљање растављачима са моторним погоном у ст. Нови Сад
- 4/1.3.2 Управљање растављачима са моторним погоном на распутници Сајлово
- 4/1.3.3 Управљање растављачима са моторним погоном у станици Руменка
- 4/1.3.4 Управљање растављачима са моторним погоном у станици Кисач
- 4/1.3.5 Управљање растављачима са моторним погоном у станици Степановићево
- 4/1.3.6 Управљање растављачима са моторним погоном у станици Змајево
- 4/1.3.7 Управљање растављачима са моторним погоном у станици Врбас Нова
- 4/1.3.8 Управљање растављачима са моторним погоном у станици Ловћенац
- 4/1.3.9 Управљање растављачима са моторним погоном у станици Бачка Топола
- 4/1.3.10 Управљање растављачима са моторним погоном у станици Жедник
- 4/1.3.11 Управљање растављачима са моторним погоном у станици Наумовићево
- 4/1.3.12 Управљање растављачима са моторним погоном у станици Суботица
- 4/1.3.13 Управљање растављачима са моторним погоном на граничном прелазу Келебија
- 4/1.3.14 Управљање растављачима са моторним погоном за ТС Бачко Добро Поље
- 4/1.3.15 Управљање растављачима са моторним погоном за ТС Врбас Атар
- 4/1.3.16 Управљање растављачима са моторним погоном за ТС Фекетић
- 4/1.3.17 Управљање растављачима са моторним погоном за ТС Мали Иђош поље
- 4/1.3.18 Управљање растављачима са моторним погоном за ТС Мали Београд
- 4/1.3.19 Управљање растављачима са моторним погоном за ТС Верушић
- 4/1.3.20 Управљање растављачима са моторним погоном за ТС Александрово
- 4/1.3.21 Управљање растављачима са моторним погоном за ТС Суботица Нови Град
- 4/1.4. Даљинско управљање СПЕВ

4/1.5 Прикључак ЕВП "Врбас" на контактну мрежу
4/1.5-2 Прикључак ЕВП "Врбас" на контактну мрежу – пројекат конструкција
4/2.1.1 TC1 25/0.23 kV, 50kVA у станици Нови Сад
4/2.1.2 TC2 25/0.23 kV, 100kVA у станици Нови Сад
4/2.1.3 TC3 25/0.23 kV, 100kVA у станици Нови Сад
4/2.1.4 TC4 25/0.23 kV, 100kVA у станици Нови Сад
4/2.1.5 TC5 25/0.23 kV, 100kVA у станици Нови Сад
4/2.1.6 TC6 25/0.23 kV, 50kVA у станици Нови Сад
4/2.1.7 TC7 25/0.23 kV, 50kVA у станици Нови Сад
4/2.1.8 TC8 25/0.23 kV, 50kVA у станици Нови Сад
4/2.1.9 TC9 25/0.23 kV, 50kVA у станици Нови Сад
4/2.1.10 TC1 25/0.23 kV, 100kVA на распутница Сајлово
4/2.1.11 TC3 25/0.23 kV, 100kVA на распутница Сајлово
4/2.1.12 TC2 25/0.23 kV, 50kVA на распутница Сајлово
4/2.1.13 TC1 25/0.23 kV, 100kVA у станици Руменка
4/2.1.14 TC2 25/0.23 kV, 100kVA у станици Руменка
4/2.1.15 TC3 25/0.23 kV, 100kVA у станици Руменка
4/2.1.16 TC1 25/0.23 kV, 100kVA у станици Кисач
4/2.1.17 TC2 25/0.23 kV, 100kVA у станици Кисач
4/2.1.18 TC3 25/0.23 kV, 100kVA у станици Кисач
4/2.1.19 TC1 25/0.23 kV, 100kVA у станици Степановићево
4/2.1.20 TC3 25/0.23 kV, 100kVA у станици Степановићево
4/2.1.21 TC2 25/0.23 kV, 100kVA у станици Степановићево
4/2.1.22 TC3 25/0.23 kV, 100kVA у станици Змајево
4/2.1.23 TC1 25/0.23 kV, 100kVA у станици Змајево
4/2.1.24 TC2 25/0.23 kV, 100kVA у станици Змајево
4/2.1.25 TC1 25/0.23 kV, 50kVA на отвореној прузи Змајево – Врбас Нова
4/2.1.26 TC1 25/0.23 kV, 100kVA у станици Врбас Нова
4/2.1.27 TC2 25/0.23 kV, 100kVA у станици Врбас Нова
4/2.1.28 TC3 25/0.23 kV, 100kVA у станици Врбас Нова
4/2.1.29 TC1 25/0.23 kV, 50kVA на отвореној прузи Врбас Нова - Ловћенац - Мали Иђош
4/2.1.30 TC2 25/0.23 kV, 50kVA на отвореној прузи Врбас Нова - Ловћенац - Мали Иђош
4/2.1.31 TC1 25/0.23 kV, 100kVA у станици Ловћенац - Мали Иђош
4/2.1.32 TC2 25/0.23 kV, 100kVA у станици Ловћенац - Мали Иђош
4/2.1.33 TC3 25/0.23 kV, 100kVA у станици Ловћенац - Мали Иђош
4/2.1.34 TC1 25/0.23 kV, 50kVA на стајалишту Мали Иђош поље
4/2.1.35 TC1 25/0.23 kV, 100kVA у станици Бачка Топола
4/2.1.36 TC2 25/0.23 kV, 100kVA у станици Бачка Топола
4/2.1.37 TC3 25/0.23 kV, 100kVA у станици Бачка Топола
4/2.1.38 TC4 25/0.23 kV, 100kVA у станици Бачка Топола
4/2.1.39 TC1 25/0.23 kV, 50kVA на отвореној прузи Бачка Топола – Жедник
4/2.1.40 TC1 25/0.23 kV, 100kVA у станици Жедник
4/2.1.41 TC2 25/0.23 kV, 100kVA у станици Жедник
4/2.1.42 TC3 25/0.23 kV, 100kVA у станици Жедник
4/2.1.43 TC1 25/0.23 kV, 50kVA на отвореној прузи Жедник - Наумовићево
4/2.1.44 TC1 25/0.23 kV, 100kVA у станици Наумовићево
4/2.1.45 TC2 25/0.23 kV, 100kVA у станици Наумовићево

4/2.1.46 TC3 25/0.23 kV, 100kVA у станици Наумовићево
 4/2.1.47 TC1 25/0.23 kV, 50kVA на отвореној прузи Наумовићево - Суботица
 4/2.1.48 TC1 25/0.23 kV, 100kVA у станици Суботица
 4/2.1.49 TC2 25/0.23 kV, 100kVA у станици Суботица
 4/2.1.50 TC3 25/0.23 kV, 100kVA у станици Суботица
 4/2.1.51 TC11 25/0.23 kV, 100kVA у станици Суботица
 4/2.1.52 TC4 25/0.23 kV, 100kVA у станици Суботица
 4/2.1.53 TC5 25/0.23 kV, 100kVA у станици Суботица
 4/2.1.54 TC6 25/0.23 kV, 100kVA у станици Суботица
 4/2.1.55 TC12 25/0.23 kV, 100kVA у станици Суботица
 4/2.1.56 TC7 25/0.23 kV, 100kVA у станици Суботица
 4/2.1.57 TC8 25/0.23 kV, 100kVA у станици Суботица
 4/2.1.58 TC9 25/0.23 kV, 100kVA у станици Суботица
 4/2.1.59 TC10 25/0.23 kV, 100kVA у станици Суботица
 4/2.1.60 TC1 25/0.23 kV, 50kVA на отвореној прузи Суботица – државна граница
 4/2.1.61 TC2 25/0.23 kV, 50kVA на отвореној прузи Суботица – државна граница
 4/2.2.1 TC 10/0,4kV; 1000kVA у станици Нови Сад
 4/2.2.2 TC 10/0,4kV; 250kVA на распутница Сајлово
 4/2.2.3 TC 20/0,4kV; 250kVA у станици Руменка
 4/2.2.4 TC 20/0,4kV; 250kVA у станици Кисач
 4/2.2.5 TC 20/0,4kV; 250kVA у станици Степановићево
 4/2.2.6 TC 20/0,4kV; 250kVA у станици Змајево
 4/2.2.7 TC 20/0,4kV; 400kVA у станици Врбас Нова
 4/2.2.8 TC 20/0,4kV; 250kVA у станици Ловћенац-Мали Иђош
 4/2.2.9 TC 20/0,4kV; 250kVA у станици Бачка Топола
 4/2.2.10 TC 20/0,4kV; 250kVA у станици Жедник
 4/2.2.11 TC 20/0,4kV; 250kVA у станици Наумовићево
 4/2.2.12 TC 20/0,4kV; 400kVA у станици Суботица
 4/2.2.13 TC 20/0,4kV; 250kVA на граничном прелазу Келебија
 4/2.2.14 TC 20/0,4kV; 630kVA “Нова ложоница” у станици Нови Сад
 4/2.4.1 Пројекат спољних електроенергетских инсталација у железничкој станици Нови Сад
 4/2.4.2 Пројекат спољних електроенергетских инсталација на распутници Сајлово
 4/2.4.3 Пројекат спољних електроенергетских инсталација у железничкој станици Руменка
 4/2.4.4 Пројекат спољних електроенергетских инсталација у железничкој станици Кисач
 4/2.4.5 Пројекат спољних електроенергетских инсталација у железничкој станици Степановићево
 4/2.4.6 Пројекат спољних електроенергетских инсталација у железничкој станици Змајево
 4/2.4.7 Пројекат спољних електроенергетских инсталација у железничкој станици Врбас Нова
 4/2.4.8 Пројекат спољних електроенергетских инсталација у железничкој станици Ловћенац- Мали Иђош
 4/2.4.9 Пројекат спољних електроенергетских инсталација у железничкој станици Бачка Топола

- 4/2.4.10 Пројекат спољних електроенергетских инсталација у железничкој станици Жедник
- 4/2.4.11 Пројекат спољних електроенергетских инсталација у железничкој станици Наумовићево
- 4/2.4.12 Пројекат спољних електроенергетских инсталација у железничкој станици Суботица путничка
- 4/2.4.13 Пројекат спољних електроенергетских инсталација на граничном прелазу Келебија
- 4/2.4.14 Пројекат напајања телекомуникационе опреме на перонима
- 4/2.5. Осветљење денивелисаних укрштаја и приступних саобраћајница
- 5/1.1. Општа свеска пројекта сигнално-сигурносног система
- 5/1.2. Осигурање железничке станице Нови Сад
- 5/1.3. Осигурање међустаничног растојања Нови Сад путничка - Руменка
- 5/1.4. Осигурање железничке станице Сајлово
- 5/1.5 Осигурање железничке станице Руменка
- 5/1.6 Осигурање међустаничног растојања Руменка-Кисач
- 5/1.7 Осигурање железничке станице Кисач
- 5/1.8 Осигурање међустаничног растојања Кисач-Степановићево
- 5/1.9 Осигурање железничке станице Степановићево
- 5/1.10 Осигурање међустаничног растојања Степановићево-Змајево
- 5/1.11 Осигурање железничке станице Змајево
- 5/1.12 Осигурање железничке станице Змајево - Врбас Нова
- 5/1.13 Осигурање железничке станице Врбас Нова
- 5/1.14 Осигурање међустаничног растојања Врбас Нова – Ловћенац-Мали Иђош
- 5/1.15 Осигурање железничке станице Ловћенац-Мали Иђош
- 5/1.16 Осигурање међустаничног растојања Ловћенац-Мали Иђош -Бачка Топола
- 5/1.17 Осигурање железничке станице Бачка Топола
- 5/1.18 Осигурање међустаничног растојања Бачка Топола-Жедник
- 5/1.19 Осигурање железничке станице Жедник
- 5/1.20 Осигурање међустаничног растојања Жедник-Наумовићево
- 5/1.21 Осигурање железничке станице Наумовићево
- 5/1.22 Осигурање међустаничног растојања Наумовићево-Суботица
- 5/1.23 Осигурање железничке станице Суботица
- 5/2. Пројекат опремања пруге европским системом за контролу возова (ETCS L2)
- 5/3.1. Пружни СТА каблови – Општа свеска
- 5/3.2. Пружни СТА каблови – Деоница пруге Нови Сад - Руменка
- 5/3.3. Пружни СТА каблови – Деоница пруге Руменка - Кисач
- 5/3.4. Пружни СТА каблови – Деоница пруге Кисач - Степановићево
- 5/3.5. Пружни СТА каблови – Деоница пруге Степановићево - Змајево
- 5/3.6. Пружни СТА каблови – Деоница пруге Змајево - Врбас Нова - Врбас
- 5/3.7. Пружни СТА каблови – Деоница пруге Врбас Нова – Ловћенац-Мали Иђош
- 5/3.8. Пружни СТА каблови – Деоница пруге Ловћенац-Мали Иђош - Бачка Топола
- 5/3.9. Пружни СТА каблови – Деоница пруге Бачка Топола - Жедник
- 5/3.10. Пружни СТА каблови – Деоница пруге Жедник – Наумовићево
- 5/3.11. Пружни СТА каблови – Деоница пруге Наумовићево - Суботица
- 5/3.12. Пружни СТА каблови – Деоница пруге Суботица - државна граница Келебија
- 5.4 . Диспечерски и пружни уређаји и локалне кабловске мреже
- 5.5 Пројекат оптичких каблова и система за пренос некритичних система

5/7.1 Пројекат информационо-комуникационих система - општа свеска
 5/7.2 Пројекат информационо-комуникационих система - локација Нови Сад
 5/7.3 Пројекат информационо-комуникационих система - локација Сајлово
 5/7.4 Пројекат информационо-комуникационих система - локација Руменка
 5/7.5 Пројекат информационо-комуникационих система - локација Кисач
 5/7.6 Пројекат информационо-комуникационих система - локација Степановићево
 5/7.7 Пројекат информационо-комуникационих система - локација Змајево
 5/7.8 Пројекат информационо-комуникационих система - локација Врбас Нова
 5/7.9 Пројекат информационо-комуникационих система - локација Ловћенац-Мали
 Ићош
 5/7.10 Пројекат информационо-комуникационих система - локација Бачка Топола
 5/7.11 Пројекат информационо-комуникационих система - локација Жедник
 5/7.12 Пројекат информационо-комуникационих система - локација Наумовићево
 5/7.13 Пројекат информационо-комуникационих система - локација Суботица
 5/7.14 Пројекат информационо-комуникационих система - локације електроенергетских
 постројења (ЕВП-ови, ПС-ови, ПСН-ови)
 5/7.15 Пројекат информационо-комуникационих система - open green field локације
 5/7.16 Пројекат информационо-комуникационих система - критичне локације
 5/8.1 Пројекат радио система - општа свеска
 5/8.2 Пројекат радио система - део 1
 5/8.3 Пројекат радио система - део 2
 5/8.4 Пројекат радио система - део 3
 10/1 Пројекат рушења подвожњака на км 76+601,02
 10/2 Пројекат рушења подвожњака на км 77+807.99
 10/3 Пројекат рушења моста на км 0+796,33 (0+803,06 постој. мост)
 10/4 Пројекат рушења моста на км 101+980,00
 10/5 Пројекат рушења моста на км 110+351,21
 10/6 Пројекат рушења надвожњака на км 131+245.45
 10/7 Пројекат рушења надвожњака на км 135+112,95
 10/8 Пројекат рушења подвожњака на км 174+928,11
 10/9 Пројекат рушења подвожњака на км 176+274.56
 10/10 Пројекат рушења надвожњака на км 177+329.34
 Е1/1.1.1 Геотехнички елаборат - геотехнички услови изградње за трасу, деоница: Нови
 Сад - Руменка
 Е1/1.1.2 Геотехнички елаборат - документациона књига за трасу, деоница: Нови Сад -
 Руменка
 Е1/1.2.1 Геотехнички елаборат - геотехнички услови изградње за трасу, деоница:
 Руменка - Врбас Нова
 Е1/1.2.2 Геотехнички елаборат - документациона књига за трасу, деоница: Руменка –
 Врбас Нова
 Е1/1.3.1 Геотехнички елаборат - геотехнички услови изградње за трасу, деоница: Врбас
 Нова - Зобнатица
 Е1/1.3.2 Геотехнички елаборат - документациона књига за трасу, деоница: Врбас Нова -
 Зобнатица
 Е1/1.4.1 Геотехнички елаборат - геотехнички услови изградње за трасу, деоница:
 Зобнатица - Наумовићево

E1/1.4.2 Геотехнички елаборат - документациона књига за трасу, деоница: Зобнатица – Наумовићево

E1/1.5.1 Геотехнички елаборат - геотехнички услови изградње за трасу, деоница: Наумовићево – Државна граница са Мађарском (Келебија)

E1/1.5.2 Геотехнички елаборат - документациона књига за трасу, деоница: Наумовићево - Државна граница са Мађарском (Келебија)

E1/2.1.1.1 Геотехнички елаборат - геотехнички услови изградње објекта: подвожњак Кисачка улица км 76+601,02

E1/2.1.1.2 Геотехнички елаборат - документациона књига изградње објекта: подвожњак Кисачка улица км 76+601,02

E1/2.1.2.1 Геотехнички елаборат - геотехнички услови изградње објекта: подвожњак Партизанска улица км 77+807,99

E1/2.1.2.2 Геотехнички елаборат - документациона књига изградње објекта: подвожњак Партизанска улица км 77+807,99

E1/2.1.3.1 Геотехнички елаборат - геотехнички услови изградње објекта: галерија на км 78+377,03

E1/2.1.3.2 Геотехнички елаборат - документациона књига изградње објекта: галерија на км 78+377,03

E1/2.1.4.1 Геотехнички елаборат - геотехнички услови изградње објекта: галерија на км 81+284,54

E1/2.1.4.2 Геотехнички елаборат - документациона књига изградње објекта: галерија на км 81+284,54

E1/2.1.5.1 Геотехнички елаборат - геотехнички услови изградње објекта: мост на 0+796,33 постојећи мост

E1/2.1.5.2 Геотехнички елаборат - документациона књига изградње објекта: мост на 0+796,33 постојећи мост

E1/2.1.6.1 Геотехнички елаборат - геотехнички услови изградње објекта: мост на км 81+644,83

E1/2.1.6.2 Геотехнички елаборат - документациона књига изградње објекта: мост на км 81+644,83

E1/2.1.7.1 Геотехнички елаборат - геотехнички услови изградње објекта: галерија на км 82+159,77

E1/2.1.7.2 Геотехнички елаборат - документациона књига изградње објекта: галерија на км 82+159,77

E1/2.1.8.1 Геотехнички елаборат-геотехнички услови изградње објекта: надвожњак на км 84+809,19

E1/2.1.8.2 Геотехнички елаборат-документациона књига изградње објекта: надвожњак на км 84+809,19

E1/2.1.9.1 Геотехнички елаборат-геотехнички услови изградње објекта: надвожњак на км 89+315,15

E1/2.1.9.2 Геотехнички елаборат - документациона књига изградње објекта: надвожњак на км 89+315,15

E1/2.1.10.1 Геотехнички елаборат - геотехнички услови изградње објекта: пешачко бициклистички потходник на км 89+984,34

E1/2.1.10.2 Геотехнички елаборат - геотехнички услови изградње објекта: пешачко бициклистички потходник на км 89+984,34

E1/2.1.11.1 Геотехнички елаборат - геотехнички услови изградње објекта: надвожњак на км 92+768.08

E1/2.1.11.2 Геотехнички елаборат - документациона књига изградње објекта: надвожњак на км 92+768.08

E1/2.1.12.1 Геотехнички елаборат - геотехнички услови изградње објекта: надвожњак на км 95+739.56

E1/2.1.12.2 Геотехнички елаборат - документациона књига изградње објекта: надвожњак на км 95+739.56

E1/2.1.13.1 Геотехнички елаборат - геотехнички услови изградње објекта: подвожњак на км 97+027,31

E1/2.1.13.2 Геотехнички елаборат - документациона књига изградње објекта: подвожњак на км 97+027,31

E1/2.1.14.1 Геотехнички елаборат - геотехнички услови изградње објекта: надвожњак на км 98+149.45

E1/2.1.14.2 Геотехнички елаборат - документациона књига изградње објекта: надвожњака на км 98+149.45

E1/2.1.15.1 Геотехнички елаборат - геотехнички услови изградње објекта: надвожњак на км 101+132.33

E1/2.1.15.2 Геотехнички елаборат - документациона књига изградње објекта: надвожњак на км 101+132.33

E1/2.1.16.1 Геотехнички елаборат - геотехнички услови изградње објекта: мост на км 101+980.00

E1/2.1.16.2 Геотехнички елаборат - документациона књига изградње објекта: мост на км 101+980.00

E1/2.1.17.1 Геотехнички елаборат - геотехнички услови изградње објекта: надвожњак на км 102+309.98

E1/2.1.17.2 Геотехнички елаборат - документациона књига изградње објекта: надвожњак на км 102+309.98

E1/2.1.18.1 Геотехнички елаборат - геотехнички услови изградње објекта: надвожњак на км 105+797.12

E1/2.1.18.2 Геотехнички елаборат - документациона књига изградње објекта: надвожњак на км 105+797.12

E1/2.1.19.1 Геотехнички елаборат - геотехнички услови изградње објекта: надвожњак на км 108+115.69

E1/2.1.19.2 Геотехнички елаборат - документациона књига изградње објекта: надвожњак на км 108+115.69

E1/2.1.20.1 Геотехнички елаборат - геотехнички услови изградње објекта: мост на км 110+351,21

E1/2.1.20.2 Геотехнички елаборат - документациона књига изградње објекта: мост на км 110+351.21

E1/2.1.21.1 Геотехнички елаборат - геотехнички услови изградње објекта: подвожњак на км 113+327.64

E1/2.1.21.2 Геотехнички елаборат - документациона књига изградње објекта: подвожњака на км 113+327.64

E1/2.1.22.1 Геотехнички елаборат - геотехнички услови изградње објекта: галерија на км 114+716,45

E1/2.1.22.2 Геотехнички елаборат - документациона књига изградње објекта: галерија на км 114+716.45

E1/2.1.23.1 Геотехнички елаборат - геотехнички услови изградње објекта: вијадукт км 117+165.61

E1/2.1.23.2 Геотехнички елаборат - документациона књига изградње објекта: вијадукт км 117+165.61

E1/2.1.24.1 Геотехнички елаборат - геотехнички услови изградње објекта: подвожњак на км 118+708.31

E1/2.1.24.2 Геотехнички елаборат - документациона књига изградње објекта: подвожњак на км 118+708.31

E1/2.1.25.1 Геотехнички елаборат - геотехнички услови изградње објекта: надвожњак на км 120+571.30

E1/2.1.25.2 Геотехнички елаборат - документациона књига изградње објекта: надвожњак на км 120+571.30

E1/2.1.26.1 Геотехнички елаборат - геотехнички услови изградње објекта: надвожњак на км 125+191.62

E1/2.1.26.2 Геотехнички елаборат - документациона књига изградње објекта: надвожњак на км 125+191.62

E1/2.1.27.1 Геотехнички елаборат - геотехнички услови изградње објекта: надвожњак на км 126+976.09

E1/2.1.27.2 Геотехнички елаборат - документациона књига изградње објекта: надвожњак на км 126+976.09

E1/2.1.28.1 Геотехнички елаборат - геотехнички услови изградње објекта: надвожњак на км 131+245.45

E1/2.1.28.2 Геотехнички елаборат - документациона књига изградње објекта: надвожњак на км 131+245.45

E1/2.1.29.1 Геотехнички елаборат - геотехнички услови изградње објекта: вијадукт км 131+830.64

E1/2.1.29.2 Геотехнички елаборат - документациона књига изградње објекта: вијадукт км 131+830.64

E1/2.1.30.1 Геотехнички елаборат - геотехнички услови изградње објекта: надвожњак на км 135+112.95

E1/2.1.30.2 Геотехнички елаборат - документациона књига изградње објекта: надвожњак на км 135+112.95

E1/2.1.31.1 Геотехнички елаборат - геотехнички услови изградње објекта: надвожњак на км 139+003.02

E1/2.1.31.2 Геотехнички елаборат - документациона књига изградње објекта: надвожњак на км 139+003.02

E1/2.1.32.1 Геотехнички елаборат - геотехнички услови изградње објекта: подвожњак на км 142+055.50

E1/2.1.32.2 Геотехнички елаборат - документациона књига изградње објекта: подвожњак на км 142+055.50

E1/2.1.33.1 Геотехнички елаборат - геотехнички услови изградње објекта: пешачко бициклистички потходник на км 142+712.52

E1/2.1.33.2 Геотехнички елаборат - документациона књига изградње објекта: пешачко бициклистички потходник на км 142+712.52

E1/2.1.45.1 Геотехнички елаборат - геотехнички услови изградње објекта: подвожњак на км 174+928.11

E1/2.1.45.2 Геотехнички елаборат - документациона књига изградње објекта: подвожњак на км 174+928.11

E1/2.1.46.1 Геотехнички елаборат - геотехнички услови изградње објекта: подвожњак на км 176+274.56

E1/2.1.46.2 Геотехнички елаборат - документациона књига изградње објекта: подвожњак на км 176+274.56

E1/2.1.47.1 Геотехнички елаборат - геотехнички услови изградње објекта: надвожњак на км 177+329.34

E1/2.1.47.2 Геотехнички елаборат - документациона књига изградње објекта: надвожњак на км 177+329.34

E1/2.1.48.1 Геотехнички елаборат - геотехнички услови изградње објекта: галерија на км 177+627.79 Баја, км 177+616.61 Сомбор

E1/2.1.48.2 Геотехнички елаборат - документациона књига изградње објекта: галерија на км 177+627.79 Баја, км 177+616.61 Сомбор

E1/2.1.49.1 Геотехнички елаборат - геотехнички услови изградње објекта: надвожњак на км 178+455.85 (пруга за Сомбор)

E1/2.1.49.2 Геотехнички елаборат - документациона књига изградње објекта: надвожњак на км 178+455.85 (пруга за Сомбор)

E1/2.1.50.1 Геотехнички елаборат - геотехнички услови изградње објекта: подвожњак на км 177+857.12 (главна пруга)

E1/2.1.50.2 Геотехнички елаборат - документациона књига изградње објекта: подвожњак на км 177+857.12 (главна пруга)

E1/2.1.51.1 Геотехнички елаборат - геотехнички услови изградње објекта: надвожњака на км 179+395.78

E1/2.1.51.2 Геотехнички елаборат - документациона књига изградње објекта: надвожњак на км 179+395.78

E1/2.1.52.1 Геотехнички елаборат - геотехнички услови изградње објекта: надвожњак на км 180+970.30

E1/2.1.52.2 Геотехнички елаборат - документациона књига изградње објекта: надвожњака на км 180+970.30

E1/2.1.53.1 Геотехнички елаборат - геотехнички услови изградње објекта: надвожњак на км 184+258.37

E1/2.1.53.2 Геотехнички елаборат - документациона књига изградње објекта: надвожњак на км 184+258.37

E1/2.2.1.1 Геотехнички елаборат - геотехнички услови изградње пропуста, деоница: Нови Сад - Врбас км 76+601.02-117+000

E1/2.2.1.2 Геотехнички елаборат - документациона књига за пропусте, деоница: Нови Сад – Врбас км 76+601.02-117+000

E1/2.2.2.1 Геотехнички елаборат - геотехнички услови изградње пропуста, деоница: Врбас – Зобнатица км 117+000-148+000

E1/2.2.2.2 Геотехнички елаборат - документациона књига за пропусте, деоница: Врбас – Зобнатица км 117+000-148+000

E1/2.2.3.1 Геотехнички елаборат - геотехнички услови изградње пропуста, деоница: Зобнатица - Државна граница са Мађарском (Келебија) км 148+000- Државна граница са Мађарском (Келебија)

E1/2.2.3.2 Геотехнички елаборат - документациона књига за пропусте, деоница: Зобнатица - Државна граница са Мађарском (Келебија) км 148+000- Државна граница са Мађарском (Келебија)

E1/2.3.1.1 Геотехнички елаборат - геотехнички услови изградње пешачких потходника, деоница: Нови Сад - Врбас км 76+601.02-117+000

E1/2.3.1.2 Геотехнички елаборат - документациона књига изградње пешачких потходника, деоница: Нови Сад – Врбас км 76+601.02-117+000

E1/2.3.2.1 Геотехнички елаборат - геотехнички услови изградње пешачких потходника, деоница: Врбас – Зобнатица км 117+000-148+000

E1/2.3.2.2 Геотехнички елаборат - документациона књига изградње пешачких потходника, деоница: Врбас – Зобнатица км 117+000-148+000

E1/2.3.3.1 Геотехнички елаборат - геотехнички изградње пешачких потходника, деоница: Зобнатица - Државна граница са Мађарском (Келебија) км 148+000- Државна граница са Мађарском (Келебија)

E1/2.3.3.2 Геотехнички елаборат - документациона књига изградње пешачких потходника, деоница: Зобнатица - Државна граница са Мађарском (Келебија) км 148+000- Државна граница са Мађарском (Келебија)

E1/2.4.1.1 Геотехнички елаборат - геотехнички услови изградње потпорних конструкција, деоница: Нови Сад - Врбас км 76+601.02-117+000

E1/2.4.1.2 Геотехнички елаборат - документациона књига изградње потпорних конструкција, деоница: Нови Сад – Врбас км 76+601.02-117+000

E1/2.4.2.1 Геотехнички елаборат - геотехнички услови изградње потпорних конструкција, деоница: Зобнатица - Државна граница са Мађарском (Келебија) км 148+000- Државна граница са Мађарском (Келебија)

E1/2.4.2.2 Геотехнички елаборат - документациона књига изградње потпорних конструкција, деоница: Зобнатица - Државна граница са Мађарском (Келебија) км 148+000- Државна граница са Мађарском (Келебија)

E1/2.5.1.1 Геотехнички елаборат - геотехнички услови изградње објеката архитектуре, деоница: Нови Сад - Врбас км 76+601.02-117+000 E1/2.5.1.2 Геотехнички елаборат - документациона књига изградње објеката архитектуре, деоница: Нови Сад – Врбас км 76+601.02-117+000

E1/2.5.2.1 Геотехнички елаборат - геотехнички услови изградње објеката архитектуре, деоница: Врбас – Зобнатица км 117+000-148+000

E1/2.5.2.2 Геотехнички елаборат - документациона књига изградње објеката архитектуре, деоница: Врбас – Зобнатица км 117+000-148+000

E1/2.5.3.1 Геотехнички елаборат - геотехнички услови изградње објеката архитектуре, деоница: Зобнатица - Државна граница са Мађарском (Келебија) км 148+000- Државна граница са Мађарском (Келебија)

E1/2.5.3.2 Геотехнички елаборат - документациона књига изградње објеката архитектуре, деоница: Зобнатица - Државна граница са Мађарском (Келебија) км 148+000- Државна граница са Мађарском (Келебија)

E1/2.6.1.1 Геотехнички елаборат - геотехнички услови изградње ГСМР стубова, деоница: Нови Сад - Врбас км 76+601.02-117+000

E1/2.6.1.2 Геотехнички елаборат - документациона књига изградње ГСМР стубова, деоница: Нови Сад – Врбас км 76+601.02-117+000

E1/2.6.2.1 Геотехнички елаборат - геотехнички услови изградње ГСМР стубова, деоница: Врбас – Зобнатица км 117+000-148+000

E1/2.6.2.2 Геотехнички елаборат - документациона књига изградње ГСМР стубова, деоница: Врбас – Зобнатица км 117+000-148+000

E1/2.6.3.1 Геотехнички елаборат - геотехнички услови изградње ГСМР стубова, деоница: Зобнатица - Државна граница са Мађарском (Келебија) км 148+000- Државна граница са Мађарском (Келебија)

E1/2.6.3.2 Геотехнички елаборат - документациона књига изградње ГСМР стубова, деоница: : Зобнатица - Државна граница са Мађарском (Келебија) км 148+000- Државна граница са Мађарском (Келебија)

E1/2.7.1.1 Геотехнички елаборат - геотехнички услови изградње прелаза за крупне дивљачи

E1/2.7.1.2 Геотехнички елаборат - документациона књига изградње прелаза за крупне дивљачи

E1/2.8.1.1 Геотехнички елаборат - геотехнички услови изградње далековода

E1/2.8.1.2 Геотехнички елаборат - документациона књига изградње далековода

E1/3.1.1.1 Геотехнички елаборат- геотехнички услови за отварање позајмишта, деоница: Нови Сад - Врбас км 76+601.02-117+000

E1/3.1.1.2 Геотехнички елаборат документациона књига за отварање позајмишта, деоница: Нови Сад - Врбас км 76+601.02-117+000

E1/3.1.2.1 Геотехнички елаборат- геотехнички услови за отварање позајмишта, деоница Врбас – Зобнатица км 117+000-148+000

E1/3.1.2.2 Геотехнички елаборат документациона књига за отварање позајмишта, деоница: Врбас – Зобнатица км 117+000-148+000

E1/3.1.3.1 Геотехнички елаборат- геотехнички услови за отварање позајмишта, деоница: Зобнатица - Државна граница са Мађарском (Келебија) км 148+000- Државна граница са Мађарском (Келебија)

E1/3.1.3.2 Геотехнички елаборат документациона књига за отварање позајмишта, деоница: Зобнатица - Државна граница са Мађарском (Келебија) км 148+000- Државна граница са Мађарском (Келебија), које је израдио Израдио је China Railway Design Corporation Serbia Ogranak Beograd, Београд, Косте Рацина 166;

1/1.1 Пројекат архитектуре реконструкције, доградње и адаптације станичне зграде у железничкој станици Нови Сад ЦИП 2020-250-АРХ-1/1.1

1/1.2 Пројекат архитектуре доградње и адаптације потходника и надстрешнице у железничкој станици Нови Сад 2020-250-АРХ-1/1.2

1/1.3 Пројекат архитектуре изградње зграде и реконструкције спољњег постројења електровучне подстанице - ЕВП Нови Сад 2020-250-АРХ-1/1.3

1/1.4 Пројекат архитектуре доградње и реконструкције зграде ЕТП –деоница контактне мреже Нови Сад 2020-250-АРХ-1/1.4

1/1.5 Пројекат архитектуре потходника и надстрешнице у ТПС Нови Сад 2020-250-АРХ-1/1.5

1/2.1 Пројекат архитектуре зграде за СС и ТК са отправником у службеном месту Сајлово 2020-250-АРХ-1/2.1

1/2.2 Пројекат архитектуре адаптације зграде за СС и ТК у службеном месту Сајлово 2020-250-АРХ-1/2.2

1/3 Пројекат архитектуре зграде за СС и ТК са отправником у службеном месту Руменка 2020-250-АРХ-1/3

1/4.1 Пројекат архитектуре реконструкције и санације фасаде станичне зграде у железничкој станици Кисач 2020-250-АРХ-1/4.1

1/4.2 Пројекат архитектуре реконструкције и доградње зграде за СС и ТК са отправником у железничкој станици Кисач 2020-250-АРХ-1/4.2

1/4.3 Пројекат архитектуре потходника и надстрешнице у железничкој станици Кисач 2020-250-АРХ-1/4.3

1/4.4 Пројекат архитектуре постројења за секционисање - ПС Кисач 2020-250-АРХ-1/4.4

1/4.5 Пројекат архитектуре пешачко-бициклическог потходника у оквиру железничке станице Кисач 2020-250-АРХ-1/4.5

1/5.1 Пројекат архитектуре зграде за СС и ТК са отправником у стајалишту Степановићево 2020-250-АРХ-1/5.1

1/5.2 Пројекат архитектуре потходника и надстрешнице у стајалишту Степановићево 2020-250-АРХ-1/5.2

1/6.1 Пројекат архитектуре реконструкције и санације фасаде станичне зграде у железничкој станици Змајево 2020-250-АРХ-1/6.1

1/6.2 Пројекат архитектуре реконструкције и доградње зграде за СС и ТК са отправником у железничкој станици Змајево 2020-250-АРХ-1/6.2

1/6.3 Пројекат архитектуре потходника и надстрешнице у железничкој станици Змајево 2020-250-АРХ-1/6.3

1/6.4 Пројекат архитектуре зграде постројења за секционисање са неутралним водом – ПСН Змајево 2020-250-АРХ-1/6.4

1/7.1 Пројекат архитектуре станичне зграде у железничкој станици Врбас Нова 2020-250-АРХ-1/7.1

1/7.2 Пројекат архитектуре зграде за СС и ТК у железничкој станици Врбас Нова 2020-250-АРХ-1/7.2

1/7.3 Пројекат архитектуре потходника и надстрешнице у железничкој станици Врбас Нова 2020-250-АРХ-1/7.3

1/7.4 Пројекат архитектуре изградње зграде и реконструкције спољњег постројења електровучне подстанце – ЕВП Врбас 2020-250-АРХ-1/7.4

1/8.1 Пројекат архитектуре зграде за СС и ТК са отправником у железничкој станици Ловћенац –Мали Иђош 2020-250-АРХ-1/8.1

1/8.2 Пројекат архитектуре потходника и надстрешнице у железничкој станици Ловћенац - Мали Иђош 2020-250-АРХ-1/8.2

1/8.3 Пројекат архитектуре зграде постројења за секционисање – ПС Ловћенац-Мали Иђош 2020-250-АРХ-1/8.3

1/9.1 Пројекат архитектуре реконструкције и адаптације станичне зграде у железничкој станици Бачка Топола 2020-250-АРХ-1/9.1

1/9.2 Пројекат архитектуре реконструкције и доградње зграде за СС и ТК у железничкој станици Бачка Топола 2020-250-АРХ-1/9.2

1/9.3 Пројекат архитектуре потходника и надстрешнице у железничкој станици Бачка Топола 2020-250-АРХ-1/9.3

1/9.4 Пројекат архитектуре зграде постројења за секционисање са неутралним водом - ПСН Бачка Топола 2020-250-АРХ-1/9.4

1/9.5 Пројекат архитектуре пешачко-бициклическог потходника у оквиру железничке станице Бачка Топола 2020-250-АРХ-1/9.5

1/10.1 Пројекат архитектуре реконструкције и санације фасаде станичне зграде у железничкој станици Жедник 2020-250-АРХ-1/10.1

1/10.2 Пројекат архитектуре реконструкције и доградње зграде за СС и ТК са отправником у железничкој станици Жедник 2020-250-АРХ-1/10.2

1/10.3 Пројекат архитектуре потходника и надстрешнице у железничкој станици Жедник 2020-250-АРХ-1/10.3

1/10.4 Пројекат архитектуре зграде постројења за секционисање-ПС Жедник 2020-250-АРХ-1/10.4

1/11.1 Пројекат архитектуре реконструкције и санације фасаде станичне зграде у железничкој станици Наумовићево 2020-250-АРХ-1/11.1

1/11.2 Пројекат архитектуре реконструкције и доградње зграде за СС и ТК са отправником у железничкој станици Наумовићево 2020-250-АРХ-1/11.2

1/11.3 Пројекат архитектуре потходника и надстрешнице у железничкој станици Наумовићево 2020-250-АРХ-1/11.3

1/12.1 Пројекат архитектуре реконструкције и адаптације станичне зграде у железничкој станици Суботица Путничка 2020-250-АРХ-1/12.1

1/12.2 Пројекат архитектуре адаптације и доградње зграде за СС и ТК у железничкој станици Суботица Путничка 2020-250-АРХ-1/12.2

1/12.3 Пројекат архитектуре потходника и надстрешнице у железничкој станици Суботица путничка 2020-250-АРХ-1/12.3

1/12.4 Пројекат архитектуре изградње зграде и реконструкције спољњег постројења електровучне подстанице - ЕВП Суботица 2020-250-АРХ-1/12.4

1/12.5 Пројекат архитектуре зграде постројења за секционисање – ПС Суботица 2020-250-АРХ-1/12.5

1/12.6 Пројекат архитектуре зграде ЕТП – деоница контактне мреже Суботица 2020-250-АРХ-1/12.6

1/12.7 Пројекат архитектуре службене зграде за Србија Карго, ИЖС, Царину, МУП и Инспекције у железничкој станици Суботица теретна 2020-250-АРХ-1/12.7

1/12.8 Пројекат архитектуре службеног потходника и надстрешнице у железничкој станици Суботица Теретна 2020-250-АРХ-1/12.8

1/13 Пројекат архитектуре зграде постројења за секционисање са неутралним водом - ПСН Келебија ЦИП 2020-250-АРХ-1/13

1/14.1 ројекат архитектуре зграде за смештај ТК опреме Бачко Добро Поље 2020-250-АРХ-1/14.1

1/14.2 Пројекат архитектуре зграде за смештај ТК опреме Врбас Нова 2020-250-АРХ-1/14.2

1/14.3 Пројекат архитектуре зграде за смештај ТК опреме Врбас Атар 2020-250-АРХ-1/14.3

1/14.4 Пројекат архитектуре зграде за смештај ТК опреме Мали Иђош Поље 2020-250-АРХ-1/14.4

1/14.5 Пројекат архитектуре зграде за смештај ТК опреме Мали Београд 2020-250-АРХ-1/14.5

1/14.6 Пројекат архитектуре зграде за смештај ТК опреме Верушић 2020-250-АРХ-1/14.6

1/14.7 Пројекат архитектуре зграде за смештај ТК опреме Нови Град 2020-250-АРХ-1/14.7

1/14.8 Пројекат архитектуре зграде за смештај ТК опреме Суботица 2020-250-АРХ-1/14.8

1/14.9 Пројекат архитектуре зграде за смештај ТК опреме државна граница (Келебија) 2020-250-АРХ-1/14.9

2/1.2.1 Пројекат пропуста на деоници Нови Сад (укључиво)-Руменка (укључиво) 2020-001-ГС-2/1.2.1

2/1.2.2 Пројекат пропуста на деоници Руменка (искључиво)- Наумовићево (искључиво) 2020-001-ГС-2/1.2.2

2/1.2.3 Пројекат пропуста на деоници Наумовићево (укључиво) – државна граница 2020-001-ГС-2/1.2.3

2/2.1.1 Пројекат трасе пруге и станица - доњи и горњи строј - станица Нови Сад 2020-250-САО-2/2.1.1

2/2.1.2.1 Пројекат трасе пруге и станица - доњи и горњи строј - отворена пруга Нови Сад -Руменка - део 1/3- текстуална документација, ситуациони план и уздужни профил 2020-250-САО-2/2.1.2.2

2/2.1.2.2 Пројекат трасе пруге и станица - доњи и горњи строј - отворена пруга Нови Сад -Руменка - део 2/3- попречни профили магистралне пруге 2020-250-САО-2/2.1.2.2

2/2.1.2.3 Пројекат трасе пруге и станица - доњи и горњи строј - отворена пруга Нови Сад -Руменка - део 3/3 - попречни профили везних, теретних и прикључних пруга, карактеристични профили 2020-250-САО-2/2.1.2.3

2/2.1.3 Пројекат трасе пруге и станица - доњи и горњи строј - станица Руменка 2020-250-САО-2/2.1.3

2/2.2.1.1 Пројекат трасе пруге и станица - доњи и горњи строј - отворена пруга Руменка - Кисач део 1/2 – текстуална документација, ситуациони план и уздужни профили 2020-250-САО-2/2.2.1.1

2/2.2.1.2 Пројекат трасе пруге и станица - доњи и горњи строј - отворена пруга Руменка - Кисач део 2/2 – попречни профили 2020-250-САО-2/2.2.1.2

2/2.2.2 Пројекат трасе пруге и станица - доњи и горњи строј - станица Кисач 2020-250-САО-2/2.2.2

2/2.2.3.1 Пројекат трасе пруге и станица - доњи и горњи строј - отворена пруга Кисач-Степановићево део 1/2 – текстуална документација, ситуациони план и уздужни профили 2020-250-САО-2/2.2.3.1

2/2.2.3.2 Пројекат трасе пруге и станица - доњи и горњи строј - отворена пруга Кисач-Степановићево део 2/2 – попречни профили 2020-250-САО-2/2.2.3.2

2/2.2.4 Пројекат трасе пруге и станица - доњи и горњи строј - стајалиште Степановићево 2020-250-САО-2/2.2.4

2/2.2.5.1 Пројекат трасе пруге и станица - доњи и горњи строј - отворена пруга Степановићево- Змајево део 1/2 – текстуална документација, ситуациони план и уздужни профили 2020-250-САО-2/2.2.5.1

2/2.2.5.2 Пројекат трасе пруге и станица - доњи и горњи строј - отворена пруга Степановићево - Змајево део 2/2 – попречни профили 2020-250-САО-2/2.2.5.2

2/2.2.6 Пројекат трасе пруге и станица - доњи и горњи строј - станица Змајево 2020-250-САО-2/2.2.6

2/2.2.7.1 Пројекат трасе пруге и станица - доњи и горњи строј - отворена пруга Змајево – Врбас Нова део 1/3 – текстуална документација, ситуациони план и уздужни профили 2020-250-САО-2/2.2.7.1

2/2.2.7.2 Пројекат трасе пруге и станица - доњи и горњи строј - отворена пруга Змајево – Врбас Нова део 2/3 – попречни профили 2020-250-САО-2/2.2.7.2

2/2.2.7.3 Пројекат трасе пруге и станица - доњи и горњи строј - отворена пруга Змајево – Врбас Нова део 3/3 – попречни профили 2020-250-САО-2/2.2.7.3

2/2.3.1.1 Пројекат трасе пруге и станица - доњи и горњи строј - станица Врбас Нова део 1/2 – текстуална документација, ситуациони план и уздужни профили 2020-250-САО-2/2.3.1.1

2/2.3.1.2 Пројекат трасе пруге и станица - доњи и горњи строј - станица Врбас Нова део 2/2 – попречни Профили 2020-250-САО-2/2.3.1.2

2/2.3.2 Пројекат трасе пруге и станица - доњи и горњи строј - отворена пруга Врбас Нова - Врбас 2020-250-САО-2/2.3.2

2/2.4.1.1 Пројекат трасе пруге и станица - доњи и горњи строј - отворена пруга Врбас Нова - Ловћенац - Мали Иђош део 1/2 – текстуална документација, ситуациони план и уздужни профили 2020-250-САО-2/2.4.1.1

2/2.4.1.2 Пројекат трасе пруге и станица - доњи и горњи строј - отворена пруга Врбас Нова - Ловћенац - Мали Иђош део 2/5 – попречни профили 2020-250-САО-2/2.4.1.2

2/2.4.1.3 Пројекат трасе пруге и станица - доњи и горњи строј - отворена пруга Врбас Нова - Ловћенац - Мали Иђош део 3/5 – попречни профили 2020-250-САО-2/2.4.1.3

2/2.4.1.4 Пројекат трасе пруге и станица - доњи и горњи строј - отворена пруга Врбас Нова - Ловћенац - Мали Иђош део 4/5 – попречни профили 2020-250-САО-2/2.4.1.4

2/2.4.1.5 Пројекат трасе пруге и станица - доњи и горњи строј - отворена пруга Врбас Нова - Ловћенац – Мали Иђош део 5/5 – попречни профили 2020-250-САО-2/2.4.1.5

2/2.4.2 Пројекат трасе пруге и станица - доњи и горњи строј - станица Ловћенац - Мали Иђош 2020-250-САО-2/2.4.2

2/2.4.3.1 Пројекат трасе пруге и станица - доњи и горњи строј - отворена пруга Ловћенац - Мали Иђош- Бачка Топола део 1/5 – текстуална документација, ситуациони план и уздужни профили 2020-250-САО-2/2.4.3.1

2/2.4.3.2 Пројекат трасе пруге и станица - доњи и горњи строј - отворена пруга Ловћенац - Мали Иђош – Бачка Топола део 2/5 - попречни профили 2020-250-САО-2/2.4.3.2

2/2.4.3.3 Пројекат трасе пруге и станица - доњи и горњи строј - отворена пруга Ловћенац - Мали Иђош – Бачка Топола део 3/5 - попречни профили 2020-250-САО-2/2.4.3.3

2/2.4.3.4 Пројекат трасе пруге и станица - доњи и горњи строј - отворена пруга Ловћенац - Мали Иђош – Бачка Топола део 4/5 - попречни профили 2020-250-САО-2/2.4.3.4

2/2.4.3.5 Пројекат трасе пруге и станица - доњи и горњи строј - отворена пруга Ловћенац - Мали Иђош- Бачка Топола део 5/5 - попречни профили 2020-250-САО-2/2.4.3.5

2/2.4.4 Пројекат трасе пруге и станица - доњи и горњи строј - станица Бачка Топола 2020-250-САО-2/2.4.4

2/2.4.5.1 Пројекат трасе пруге и станица - доњи и горњи строј - отворена пруга Бачка Топола – Жедник део 1/4 – текстуална документација, ситуациони план и уздужни профили 2020-250-САО-2/2.4.5.1

2/2.4.5.2 Пројекат трасе пруге и станица - доњи и горњи строј - отворена пруга Бачка Топола - Жедник део 2/4 - попречни профили 2020-250-САО-2/2.4.5.2

2/2.4.5.3 Пројекат трасе пруге и станица - доњи и горњи строј - отворена пруга Бачка Топола - Жедник део 3/4 - попречни профили 2020-250-САО-2/2.4.5.3

2/2.4.5.4 Пројекат трасе пруге и станица - доњи и горњи строј - отворена пруга Бачка Топола - Жедник део 4/4 - попречни профили 2020-250-САО-2/2.4.5.4

2/2.4.6 Пројекат трасе пруге и станица - доњи и горњи строј - станица Жедник 2020-250-САО-2/2.4.6

2/2.4.7.1 Пројекат трасе пруге и станица - доњи и горњи строј - отворена пруга Жедник – Наумовићево део

1/2 – текстуална документација, ситуациони план и уздужни профили 2020-250-CAO-2/2.4.7.1

2/2.4.7.2 Пројекат трасе пруге и станица - доњи и горњи строј - отворена пруга Жедник – Наумовићево део

2/2 - попречни профили 2020-250-CAO-2/2.4.7.2

2/2.5.1 Пројекат трасе пруге и станица - доњи и горњи строј- станица Наумовићево 2020-250-CAO-2/2.5.1

2/2.5.2.1 Пројекат трасе пруге и станица - доњи и горњи строј - отворена пруга Наумовићево – Суботица део 1/2 – текстуална документација, ситуациони план и уздужни профили 2020-250-CAO-2/2.5.2.1

2/2.5.2.2 Пројекат трасе пруге и станица - доњи и горњи строј- отворена пруга Наумовићево - Суботица део 2/2 - попречни профили 2020-250-CAO-2/2.5.2.2

2/2.5.3.1 Пројекат трасе пруге и станица - доњи строј - станица Суботица - текстуална документација, ситуациони план и уздужни профили 2020-250-CAO-2/2.5.3.1

2/2.5.3.2 Пројекат трасе пруге и станица - доњи строј - станица Суботица - попречни профили – теретна

Станица 2020-250-CAO-2/2.5.3.2

2/2.5.3.3 Пројекат трасе пруге и станица - доњи строј - станица Суботица - попречни профили – путничка

Станица 2020-250-CAO-2/2.5.3.3

2/2.5.3.4 Пројекат трасе пруге и станица- горњи строј -станица Суботица – теретна станица 2020-250-CAO-2/2.5.3.4

2/2.5.3.5 Пројекат трасе пруге и станица - горњи строј - станица Суботица – путничка станица 2020-250-CAO-2/2.5.3.5

2/2.5.4.1 Пројекат трасе пруге и станица - доњи и горњи строј - отворена пруга Суботица - државна граница део 1/2 – текстуална документација, ситуациони план и уздужни профили 2020-250-CAO-2/2.5.4.1

2/2.5.4.2 Пројекат трасе пруге и станица - доњи и горњи строј - отворена пруга Суботица - државна граница део 2/2 - попречни профили 2020-250-CAO-2/2.5.4.2

2/2.6.1 Пројекат горњег строја за мостовске конструкције дужине преко 40m деоница Нови Сад- Руменка (излаз) 2020-250-CAO-2/2.6.1

2/2.6.2 Пројекат горњег строја за мостовске конструкције дужине преко 40m деоница Руменка (излаз)- Врбас Нова путничка (улаз) 2020-250-CAO-2/2.6.2

2/2.6.3 Пројекат горњег строја за мостовске конструкције дужине преко 40m деоница Врбас Нова (улаз)- Наумовићево (улаз) 2020-250-CAO-2/2.6.3

2/2.6.4 Пројекат горњег строја за мостовске конструкције дужине преко 40m деоница Наумовићево (улаз) - државна граница 2020-250-CAO-2/2.6.4

2/3.1.1.1 Саобраћајне површине у оквиру комплекса станице Нови Сад на км 77+010 пруге 2020-250-CAO-2/3.1.1.1

2/3.1.1.2 Приступни пут објекту ЕТП - Нови Сад на км 77+521,47 пруге 2020-250-CAO-2/3.1.1.2

2/3.1.1.3 Приступни пут објекту ЕВП-Нови Сад ЦИП 2020-250-CAO-2/3.1.1.3

2/3.1.11.3 Приступни пут објекту ЕВП Врбас ЦИП 2020-250-CAO-2/3.1.11.3

2/3.1.22.3 Приступни пут индустријском објекту на км 143+000 ЦИП 2020-250-CAO-2/3.1.22.3

2/3.1.23.2 Приступни пут објекту ПСН Бачка Топола на км 143+843 2020-250-CAO-2/3.1.23.2

2/3.1.27.2 Приступна саобраћајница објекту ПС Жедник на км 157+224,80 пруге 2020-250-CAO-2/3.1.27.2

2/3.1.28.2 Девијација постојећег пута и приступни пут објекту ТК и стубу GSM-R на км 162+311,95 пруге 2020-250-CAO-2/3.1.28.2

2/3.1.29.3 Приступни пут објекту ЕВП Суботица на км 167+920 пруге 2020-250-CAO-2/3.1.29.3

2/3.1.34.2 Приступни пут службеној згради на км 175+781,06 и службеном потходнику у железничкој станици Суботица теретна 2020-250-CAO-2/3.1.34.2

2/3.1.34.3 Приступни пут објекту СС и ТК на км 176+206,07 ЦИП 2020-250-CAO-2/3.1.34.3

2/3.1.35.2 Приступни пут објекту ЕТП Суботица на км 176+450 ЦИП 2020-250-CAO-2/3.1.35.2

2/3.1.35.3 Приступни пут станици Суботица путничка на км 176+550 са станичним тргом 2020-250-CAO-2/3.1.35.3

2/3.1.35.4 Приступни пут објектима намењених за утовар истовар праћених аутомобила у станици Суботица путничка на км 177+000 2020-250-CAO-2/3.1.35.4

2/3.1.35.5 Приступни пут објекту ПС Суботица на км 177+180 пруге 2020-250-CAO-2/3.1.35.5

2/3.1.40.2 Приступни пут објекту ПСН Келебија на км 185+380.60 пруге 2020-250-CAO-2/3.1.40.2

2/6.2 Пројекат геодетских радова – Пројекат геодетског обележавања деоница Руменка (искључиво)- Ловћенац-Мали Иђош (укључиво) 2020-250-ГЕОД-2/6.2

2/6.3 Пројекат геодетских радова – Пројекат геодетског обележавања деоница Ловћенац-Мали Иђош (искључиво)- Наумовићево (искључиво) 2020-250-ГЕОД-2/6.3

2/6.4 Пројекат геодетских радова – Пројекат геодетског обележавања деоница Наумовићево (укључиво)- државна граница 2020-250-ГЕОД-2/6.4

8.1 Пројекат стубова за потребе GSM – R система деоница Нови Сад (укључиво)-Руменка (укључиво) 2020-250-КОН-2/8.1

2/8.2 Пројекат стубова за потребе GSM – R система деоница Руменка (искључиво)- Наумовићево (искључиво) 2020-250-КОН-2/8.2

2/8.3 Пројекат стубова за потребе GSM – R система деоница Наумовићево (укључиво)- државна граница 2020-250-КОН-2/8.3

2/9.1.1 Пројекат конструкције реконструкције и адаптације станичне зграде у станици Нови Сад 2020-250-АРХ-2/9.1.1

2/9.1.2 Пројекат бетонске конструкције доградње потходника у станици Нови Сад 2020-250-КОН-2/9.1.2

2/9.1.3 Пројекат челичне конструкције перонске надстрешнице у станици Нови Сад 2020-250-АРХ-2/9.1.3

2/9.1.4 Пројекат конструкције изградње и реконструкције зграде електровучне подстаннице - ЕВП Нови Сад 2020-250-АРХ-2/9.1.4

2/9.1.5 Пројекат конструкције доградње и реконструкције зграде ЕТП - деоница контактне мреже Нови Сад 2020-250-АРХ-2/9.1.5

2/9.1.6 Пројекат бетонске конструкције потходника у ТПС Нови Сад 2020-250-КОН-2/9.1.6

2/9.1.7 Пројекат челичне конструкције надстрешнице потходника у ТПС Нови Сад 2020-250-АРХ-2/9.1.7

2/9.2 Пројекат конструкције зграде за СС и ТК са отправником у службеном месту Сајлово 2020-250-АРХ-2/9.2

2/9.3 Пројекат конструкције зграде за СС и ТК са отправником у службеном месту Руменка 2020-250-АРХ-2/9.3

2/9.4.1 Пројекат конструкције реконструкције и доградње зграде за СС и ТК са отправником у железничкој станици Кисач 2020-250-АРХ-2/9.4.1

2/9.4.2 Пројекат бетонске конструкције потходника у железничкој станици Кисач 2020-250-КОН-2/9.4.2

2/9.4.3 Пројекат челичне конструкције надстрешнице потходника у железничкој станици Кисач 2020-250-АРХ-2/9.4.3

2/9.4.4 Пројекат конструкције зграде постројења за секционисање - ПС у у железничкој станици Кисач 2020-250-АРХ-2/9.4.4

2/9.5.1 Пројекат конструкције зграде за СС и ТК са отправником у стајалишту Степановићево 2020-250-АРХ-2/9.5.1

2/9.5.2 Пројекат бетонске конструкције потходника у стајалишту Степановићево 2020-250-КОН-2/9.5.2

2/9.5.3 Пројекат челичне конструкције надстрешнице потходника у стајалишту Степановићево 2020-250-АРХ-2/9.5.3

2/9.6.1 Пројекат конструкције реконструкције и доградње зграде за СС и ТК са отправником у железничкој станици Змајево 2020-250-АРХ-2/9.6.1

2/9.6.2 Пројекат бетонске конструкције потходника у железничкој станици Змајево 2020-250-КОН-2/9.6.2

2/9.6.3 Пројекат челичне конструкције надстрешнице потходника у железничкој станици Змајево 2020-250-АРХ-2/9.6.3

2/9.6.4 Пројекат конструкције зграде постројења за секционисање са неутралним водом - ПСН у железничкој станици Змајево 2020-250-АРХ-2/9.6.4

2/9.7.1 Пројекат конструкције станичне зграде у железничкој станици Врбас Нова 2020-250-АРХ-2/9.7.1

2/9.7.2 Пројекат конструкције зграде за СС и ТК у железничкој станици Врбас Нова 2020-250-АРХ-2/9.7.2

2/9.7.3 Пројекат бетонске конструкције потходника у железничкој станици Врбас Нова 2020-250-КОН-2/9.7.3

2/9.7.4 Пројекат челичне конструкције перонске надстрешнице у железничкој станици Врбас Нова 2020-250-АРХ-2/9.7.4

2/9.7.5 Пројекат конструкције зграде електровучне подстанице – ЕВП у железничкој станици Врбас Нова 2020-250-АРХ-2/9.7.5

2/9.7.6 Пројекат челичне конструкције надстрешнице потходника у железничкој станици Врбас Нова 2020-250-АРХ-2/9.7.6

2/9.8.1 Пројекат конструкције зграде за СС и ТК са отправником у железничкој станици Ловћенац- Мали Иђош 2020-250-АРХ-2/9.8.1

2/9.8.2 Пројекат бетонске конструкције потходника у железничкој станици Ловћенац- Мали Иђош 2020-250-КОН-2/9.8.2

2/9.8.3 Пројекат челичне конструкције надстрешнице потходника у железничкој станици Ловћенац- Мали Иђош 2020-250-АРХ-2/9.8.3

2/9.8.4 Пројекат конструкције зграде постројења за секционисање – ПС у железничкој станици Ловћенац- Мали Иђош 2020-250-АРХ-2/9.8.4

2/9.9.1 Пројекат конструкције реконструкције и адаптације станичне зграде у железничкој станици Бачка Топола 2020-250-АРХ-2/9.9.1

2/9.9.2 Пројекат конструкције доградње и реконструкције зграде за СС и ТК у железничкој станици Бачка Топола 2020-250-АРХ-2/9.9.2

2/9.9.3 Пројекат бетонске конструкције потходника у железничкој станици Бачка Топола 2020-250-КОН-2/9.9.3

2/9.9.4 Пројекат челичне конструкције надстрешнице потходника у железничкој станици Бачка Топола 2020-250-АРХ-2/9.9.4

2/9.9.5 Пројекат конструкције зграде постројења за секционисање са неутралним водом - ПСН у железничкој станици Бачка Топола 2020-250-АРХ-2/9.9.5

2/9.9.6 Пројекат бетонске конструкције војне рампе у железничкој станици Бачка Топола 2020-250-КОН-2/9.9.6

2/9.10.1 Пројекат конструкције реконструкције и доградње зграде за СС и ТК са отправником у железничкој станици Жедник 2020-250-АРХ-2/9.10.1

2/9.10.2 Пројекат бетонске конструкције потходника у железничкој станици Жедник 2020-250-АРХ-2/9.10.2

2/9.10.3 Пројекат челичне конструкције надстрешнице потходника у железничкој станици Жедник 2020-250-АРХ-2/9.10.3

2/9.10.4 Пројекат конструкције зграде постројења за секционисање – ПС у железничкој станици Жедник 2020-250-АРХ-2/9.10.4

2/9.11.1 Пројекат конструкције доградње и реконструкције зграде за СС и ТК са отправником у железничкој станици Наумовићево 2020-250-АРХ-2/9.11.1

2/9.11.2 Пројекат бетонске конструкције потходника у железничкој станици Наумовићево 2020-250-АРХ-2/9.11.2

2/9.11.3 Пројекат челичне конструкције надстрешнице потходника у железничкој станици Наумовићево 2020-250-АРХ-2/9.11.3

2/9.12.1 Пројекат конструкције реконструкције и адаптације станичне зграде у железничкој станици Суботица Путничка 2020-250-АРХ-2/9.12.1

2/9.12.2 Пројекат конструкције доградње и адаптације зграде за СС и ТК у железничкој станици Суботица Путничка 2020-250-АРХ-2/9.12.2

2/9.12.3.1 Пројекат бетонске конструкције потходника у железничкој станици Суботица путничка 2020-250-КОН-2/9.12.3.1

2/9.12.3.2 Пројекат челичне конструкције перонске надстрешнице и надстрешнице за утовар и истовар праћених аутомобила у железничкој станици Суботица путничка 2020-250-КОН-2/9.12.3.2

2/9.12.3.3 Пројекат челичне конструкције надстрешнице потходника у железничкој станици Суботица Путничка 2020-250-КОН-2/9.12.3.3

2/9.12.4 Пројекат конструкције зграде и реконструкције спољног постројења електровучне подстанице - ЕВП Суботица 2020-250-АРХ-2/9.12.4

2/9.12.5 Пројекат конструкције зграде постројења за секционисање – ПС у станици Суботица 2020-250-АРХ-2/9.12.5

2/9.12.6 Пројекат конструкције зграде ЕТП у железничкој станици Суботица 2020-250-АРХ-2/9.12.6

2/9.12.7 Пројекат конструкције службене зграде Србија Карго, ИЖС, Царину, МУП и Инспекције у железничкој станици Суботица теретна 2020-250-АРХ-2/9.12.7

2/9.12.8 Пројекат челичне конструкције надстрешнице службеног потходника у теретној станици Суботица 2020-250-АРХ-2/9.12.8

2/9.12.9 Пројекат бетонске конструкције службеног потходника у теретној станици Суботица 2020-250-КОН-2/9.12.9

2/9.13 Пројекат конструкције зграде постројења за секционисање са неутралним водом - ПСН државна граница (Келебија) 2020-250-АРХ-2/9.13

2/9.14.1 Пројекат конструкције зграде за смештај ТК опреме Бачко Добро Поље 2020-250-АРХ-2/9.14.1

2/9.14.2 Пројекат конструкције зграде за смештај ТК опреме Врбас Нова 2020-250-АРХ-2/9.14.2

2/9.14.3 Пројекат конструкције зграде за смештај ТК опреме Врбас Атар 2020-250-АРХ-2/9.14.3

2/9.14.4 Пројекат конструкције зграде за смештај ТК опреме Мали Иђош Поље 2020-250-АРХ-2/9.14.4

2/9.14.5 Пројекат конструкције зграде за смештај ТК опреме Мали Београд 2020-250-АРХ-2/9.14.5

2/9.14.6 Пројекат конструкције зграде за смештај ТК опреме Верушић 2020-250-АРХ-2/9.14.6

2/9.14.7 Пројекат конструкције зграде за смештај ТК опреме Нови Град 2020-250-АРХ-2/9.14.7

2/9.14.8 Пројекат конструкције зграде за смештај ТК опреме Суботица 2020-250-АРХ-2/9.14.8

2/9.14.9 Пројекат конструкције зграде за смештај ТК опреме државна граница (Келебија) 2020-250-АРХ-2/9.14.9

2/10.1 Измештање и заштита телекомуникационе инфраструктуре, траса кабловске канализације - деоница Нови Сад (укључиво)-Руменка (укључиво) 2020-250-САО-2/10.1

2/10.2 Измештање и заштита телекомуникационе инфраструктуре, траса кабловске канализације - деоница Руменка (искључиво)-Наумовићево (искључиво) 2020-250-САО-2/10.2

2/10.3 Измештање и заштита телекомуникационе инфраструктуре, траса кабловске канализације - деоница Наумовићево (укључиво)-државна граница 2020-250-САО-2/10.3

2/11.1 Измештање и заштита телекомуникационеинфраструктуре,грађевински део кабловске канализације - деоница Нови Сад (укључиво)-Руменка (укључиво) 2020-250-КОН-2/11.1

2/11.2 Измештање и заштита телекомуникационе инфраструктуре, грађевински део кабловске канализације - деоница Руменка (искључиво)- Наумовићево (искључиво) 2020-250-КОН-2/11.2

2/11.3 Измештање и заштита телекомуникационе инфраструктуре, грађевински део кабловске канализације - деоница Наумовићево (укључиво)- државна граница 2020-250-КОН-2/11.3

2/12.1 Кабловска траса за пружне ТК каблове-деоница Нови Сад (укључиво)-Руменка (укључиво) 2020-250-САО-2/12.1

2/12.2 Кабловска траса за пружне ТК каблове – деоница Руменка (искључиво)- Наумовићево (искључиво) 2020-250-САО-2/12.2

2/12.3 Кабловска траса за пружне ТК каблове – деоница Наумовићево (укључиво)- државна граница 2020-250-САО-2/12.3

2/13.1 Кабловска траса за ТК каблове осталих оператера- деоница Нови Сад (укључиво)- Руменка (укључиво) 2020-250-САО-2/13.1

2/13.2 Кабловска траса за ТК каблове осталих оператера - деоница Руменка (искључиво)- Наумовићево (искључиво) 2020-250-САО-2/13.2

2/14.1 Контактна мрежа - општа решења темеља и стубова - грађевински пројекат конструкција и темеља контактне мреже део Нови Сад- Суботица – државна граница ЦРДЦ 2020-001-ГС-2/14.1

3/1.1 Пројекат одводњавања - деоница Нови Сад (укључиво) - Руменка (укључиво) 2020-250-ХИД-3/1.1

3/1.2.1 Пројекат одводњавања - Руменка – Степановићево (укључиво) км 84+809.00 - км 97+769.04 2020-250-ХИД-3/1.2.1

3/1.2.2 Пројекат одводњавања – Степановићево (искључиво) – Ловћенац (искључиво) км 97+769.04 - км 128+849.48 2020-250-ХИД-3/1.2.2

3/1.2.3 Пројекат одводњавања - Ловћенац (укључиво) – Жедник (искључиво) км 128+849.48 - км 156+211.82 2020-250-ХИД-3/1.2.3

3/1.2.4 Пројекат одводњавања - Жедник (укључиво) – Наумовићево (искључиво) км 156+211.82 – км 165+943.07 2020-250-ХИД-3/1.2.4

3/1.3 Пројекат одводњавања - Наумовићево (укључиво) – државна граница 2020-250-ХИД-3/1.3

3/2.1 Пројекат заштите и реконструкције постојеће каналске мреже - деоница Нови Сад (укључиво) - Руменка (укључиво) 2020-250-ХИД-3/2.1

3/2.2 Пројекат заштите и реконструкције постојеће каналске мреже - Руменка (искључиво) – Наумовићево (искључиво) 2020-250-ХИД-3/2.2

3/3.1.1 Пројекат хидротехничких инсталација реконструкције, доградње и адаптације комплекса железничке станице Нови Сад 2020-250-ХИД-3/3.1.1

3/3.1.2 Пројекат хидротехничких инсталација доградње и реконструкције зграде ЕТП - деоница контактне мреже Нови Сад 2020-250-ХИД-3/3.1.2

3/3.1.3 Пројекат хидротехничких инсталација зграде електровучне подстанице - ЕВП Нови Сад и потходника на стациономи км 79+321.84 2020-250-ХИД-3/3.1.3

3/3.1.4 Пројекат хидротехничких инсталација зграде за СС и ТК са отправником у службеном месту Сајлово и у службеном месту Руменка 2020-250-ХИД-3/3.1.4

3/3.2.1 Пројекат хидротехничких инсталација реконструкције и доградње зграде за СС и ТК са отправником и изградње потходника и надстрешнице у железничкој станици Кисач 2020-250-ХИД-3/3.2.1

3/3.2.2 Пројекат хидротехничких инсталација зграде за СС и ТК са отправником и потходника и надстрешнице у стајалишту Степановићево 2020-250-ХИД-3/3.2.2

3/3.2.3 Пројекат хидротехничких инсталација реконструкције и доградње зграде за СС и ТК са отправником и потходника и надстрешнице у железничкој станици Змајево 2020-250-ХИД-3/3.2.3

3/3.2.4 Пројекат хидротехничких инсталација комплекса железничке станице Врбас, објекти станичне зграде, зграде за СС и ТК , потходника и надстрешнице , перони и надстрешнице и зграде електровучне подстанице – ЕВП Врбас 2020-250-ХИД-3/3.2.4

3/3.2.5 Пројекат хидротехничких инсталација зграде за СС и ТК са отправником и потходника и надстрешнице у железничкој станици Ловћенац -Мали Иђош 2020-250-ХИД-3/3.2.5

3/3.2.6 Пројекат хидротехничких инсталација реконструкције и адаптације станичне зграде реконструкције и доградње зграда за СС и ТК са отправником и потходника и надстрешнице у железничкој станици Бачка Топола 2020-250-ХИД-3/3.2.6

3/3.2.7 Пројекат хидротехничких инсталација реконструкције и доградње зграде за СС и ТК са отправником и потходника и надстрешнице у железничкој станици Жедник 2020-250-ХИД-3/3.2.7

3/3.3.1 Пројекат хидротехничких инсталација реконструкције и доградње зграде за СС и ТК са отправником и потходника и надстрешнице у железничкој станици Наумовићево и зграде електровучне подстанице ЕВП Суботица 2020-250-ХИД-3/3.3.1

3/3.3.2 Пројекат хидротехничких инсталација службене зграде за Србија Карго, ИЖС, Царину, МУП и Инспекције, потходника и надстрешнице у железничкој станици Суботица теретна и зграда за СС и ТК 2020-250-ХИД-3/3.3.2

3/3.3.3 Пројекат хидротехничких инсталација комплекса железничке станице Суботица путничка – објекти станичне зграде, ЕТП, потходник и перони са надстрешницом 2020-250-ХИД-3/3.3.3

3/4.1 Пројекат измештања и заштите постојећих хидротехничких инсталација - деоница Нови Сад (укључиво) - Руменка (укључиво) 2020-250-ХИД-3/4.1

3/4.2.1 Пројекат измештања и заштите постојећих хидротехничких инсталација - деоница Руменка (искључиво) до Ловценац (искључиво) км 84+809 -128+849.48 2020-250-ХИД-3/4.2.1

3/4.2.2 Пројекат измештања и заштите постојећих хидротехничких инсталација – деоница Ловценац(искључиво) до Наумовићево (искључиво) км 128+849.48 - 165+943.08 2020-250-ХИД-3/4.2.2

3/4.3 Пројекат измештања и заштите постојећих хидротехничких инсталација - деоница Наумовићево (укључиво)-државна граница 2020-250-ХИД-3/4.3

4/2.3.1 Пројекат електроенергетских инсталација за објекте у железничкој станици Нови Сад 2020-250-ЕЛЕ-4/2.3.1

4/2.3.2 Пројекат електроенергетских инсталација у објекту електровучне подстанице - ЕВП Нови Сад 2020-250-ЕЛЕ-4/2.3.2

4/2.3.3 Пројекат електроенергетских инсталација у објекту ЕТП Нови Сад 2020-250-ЕЛЕ-4/2.3.3

4/2.3.4 Пројекат електроенергетских инсталација за објекте у службеном месту Сајлово 2020-250-ЕЛЕ-4/2.3.4

4/2.3.5 Пројекат електроенергетских инсталација за објекте у службеном месту Руменка 2020-250-ЕЛЕ-4/2.3.5

4/2.3.6 Пројекат електроенергетских инсталација за објекат за СС и ТК у железничкој станици Кисач 2020-250-ЕЛЕ-4/2.3.6

4/2.3.7 Пројекат електроенергетских инсталација за објекат постројења за секционисање - ПС Кисач 2020-250-ЕЛЕ-4/2.3.7

4/2.3.8 Пројекат електроенергетских инсталација за објекат за СС и ТК у железничком стајалишту Степановићево 2020-250-ЕЛЕ-4/2.3.8

4/2.3.9 Пројекат електроенергетских инсталација за објекат за СС и ТК у железничкој станици Змајево 2020-250-ЕЛЕ-4/2.3.9

4/2.3.10 Пројекат електроенергетских инсталација – Зграда постројења за секционисање са неутралним водом – ПСН Змајево 2020-250-ЕЛЕ-4/2.3.10

4/2.3.11 Пројекат електроенергетских инсталација за објекат станичне зграде у железничкој станици Врбас Нова 2020-250-ЕЛЕ-4/2.3.11

- 4/2.3.12 Пројекат електроенергетских инсталација за објекат за СС и ТК у железничкој станици Врбас Нова 2020-250-ЕЛЕ-4/2.3.12
- 4/2.3.13 Пројекат електроенергетских инсталација за објекат електровучне подстанице - ЕВП Врбас 2020-250-ЕЛЕ-4/2.3.13
- 4/2.3.14 Пројекат електроенергетских инсталација за објекат за СС и ТК у железничкој станици Ловћенац - Мали Иђош 2020-250-ЕЛЕ-4/2.3.14
- 4/2.3.15 Пројекат електроенергетских инсталација – Зграда постројења за секционисање – ПС Ловћенац – Мали Иђош 2020-250-ЕЛЕ-4/2.3.15
- 4/2.3.16 Пројекат електроенергетских инсталација за објекат станичне зграде у железничкој станици Бачка Топола 2020-250-ЕЛЕ-4/2.3.16
- 4/2.3.17 Пројекат електроенергетских инсталација за објекат за СС и ТК у железничкој станици Бачка Топола 2020-250-ЕЛЕ-4/2.3.17
- 4/2.3.18 Пројекат електроенергетских инсталација – Зграда постројења за секционисање са неутралним водом – ПСН Бачка Топола 2020-250-ЕЛЕ-4/2.3.18
- 4/2.3.19 Пројекат електроенергетских инсталација за објекат за СС и ТК у железничкој станици Жедник 2020-250-ЕЛЕ-4/2.3.19
- 4/2.3.20 Пројекат електроенергетских инсталација – Зграда постројења за секционисање - ПС Жедник 2020-250-ЕЛЕ-4/2.3.20
- 4/2.3.21 Пројекат електроенергетских инсталација за објекат за СС и ТК у железничкој станици Наумовићево 2020-250-ЕЛЕ-4/2.3.21
- 4/2.3.22 Пројекат електроенергетских инсталација за објекат станичне зграде у железничкој станици Суботица Теретна 2020-250-ЕЛЕ-4/2.3.22
- 4/2.3.23 Пројекат електроенергетских инсталација за објекат станичне зграде у железничкој станици Суботица Путничка 2020-250-ЕЛЕ-4/2.3.23
- 4/2.3.24 Пројекат електроенергетских инсталација за објекат за СС и ТК у железничкој станици Суботица Путничка 2020-250-ЕЛЕ-4/2.3.24
- 4/2.3.25 Пројекат електроенергетских инсталација – Зграда постројења за секционисање – ПС Суботица 2020-250-ЕЛЕ-4/2.3.25
- 4/2.3.26 Пројекат електроенергетских инсталација за објекат електровучне подстанице - ЕВП Суботица 2020-250-ЕЛЕ-4/2.3.26
- 4/2.3.27 Пројекат електроенергетских инсталација за објекат ЕТП – деоница контактне мреже Суботица 2020-250-ЕЛЕ-4/2.3.27
- 4/2.3.28 Пројекат електроенергетских инсталација за објекат постројења за секционисање са неутралним водом - ПСН државна граница (Келебија) 2020-250-ЕЛЕ-4/2.3.28
- 4/2.3.29 Пројекат електроенергетских инсталација Типска зграда за смештај ТК опреме 2020-250-ЕЛЕ-4/2.3.29
- 4/2.6.1 Измештање и заштита електроенергетске инфраструктуре – деоница Нови Сад (укључиво)- Кисач(укључиво)- део 1 2020-250-ЕЛЕ-4/2.6.1
- 4/2.6.2 Измештање и заштита електроенергетске инфраструктуре – деоница Кисач(искључиво) – Врбас Нова (укључиво)- део 2 2020-250-ЕЛЕ-4/2.6.2
- 4/2.6.3 Измештање и заштита електроенергетске инфраструктуре – деоница Врбас Нова (укључиво) – државна граница (Келебија)- део 3 2020-250-ЕЛЕ-4/2.6.3
- 5/6.1 Дојава пожара и системи техничке заштите – општа свеска 2020-250-ЕЛЕ-5/6.1
- 5/6.2 Дојава пожара и системи техничке заштите – локација Нови Сад 2020-250-ЕЛЕ-5/6.2
- 5/6.3 Дојава пожара и системи техничке заштите – локација Сајлово 2020-250-ЕЛЕ-5/6.3

5/6.4 Дојава пожара и системи техничке заштите – локација Руменка 2020-250-ЕЛЕ-5/6.4

5/6.5 Дојава пожара и системи техничке заштите – локација Кисач 2020-250-ЕЛЕ-5/6.5

5/6.6 Дојава пожара и системи техничке заштите – локација Степановићево 2020-250-ЕЛЕ-5/6.6

5/6.7 Дојава пожара и системи техничке заштите – локација Змајево 2020-250-ЕЛЕ-5/6.7

5/6.8 Дојава пожара и системи техничке заштите – локација Врбас Нова 2020-250-ЕЛЕ-5/6.8

5/6.9 Дојава пожара и системи техничке заштите – локација Ловћенац-Мали Иђош 2020-250-ЕЛЕ-5/6.9

5/6.10 Дојава пожара и системи техничке заштите – локација Бачка Топола 2020-250-ЕЛЕ-5/6.10

5/6.11 Дојава пожара и системи техничке заштите – локација Жедник 2020-250-ЕЛЕ-5/6.11

5/6.12 Дојава пожара и системи техничке заштите – локација Наумовићево 2020-250-ЕЛЕ-5/6.12

5/6.13 Дојава пожара и системи техничке заштите – локација Суботица 2020-250-ЕЛЕ-5/6.13

5/6.14 Дојава пожара и системи техничке заштите – локације електроенергетских постројења (ЕВП-ови, ПС-ови, ПСН-ови) 2020-250-ЕЛЕ-5/6.14

5/6.15 Дојава пожара и системи техничке заштите – open green field локације 2020-250-ЕЛЕ-5/6.15

5/6.16 Дојава пожара и системи техничке заштите – критичне локације 2020-250-ЕЛЕ-5/6.16

5/9.1.1 Пројекат измештања и заштите телекомуникационе мреже – Телеком Србија а.д. деоница Нови Сад (укључиво) - Руменка (укључиво) 2020-250-ЕЛЕ-5/9.1.1

5/9.1.2 Пројекат измештања и заштите телекомуникационе мреже – СББ д.о.о. деоница Нови Сад (укључиво) - Руменка (укључиво) 2020-250-ЕЛЕ-5/9.1.2

5/9.1.5 Пројекат измештања и заштите телекомуникационе мреже – Власник није утврђен - деоница Нови Сад (укључиво) - Руменка (укључиво) 2020-250-ЕЛЕ-5/9.1.5

5/9.1.6 Пројекат измештања и заштите телекомуникационе мреже – ЈКП Информатика - деоница Нови Сад (укључиво) - Руменка (укључиво) 2020-250-ЕЛЕ-5/9.1.6

5/9.2.1 Пројекат измештања и заштите телекомуникационе мреже – Телеком Србија а.д. деоница Руменка (искључиво)-Наумовићево (искључиво) 2020-250-ЕЛЕ-5/9.2.1

5/9.2.2 Пројекат измештања и заштите телекомуникационе мреже – Телеком Србија а.д. деоница Руменка (искључиво)-Наумовићево (искључиво) 2020-250-ЕЛЕ-5/9.2.2

5/9.2.3 Пројекат измештања и заштите телекомуникационе мреже – СББ д.о.о. деоница Руменка (искључиво)- Наумовићево (искључиво) 2020-250-ЕЛЕ-5/9.2.3

5/9.2.5 Пројекат измештања и заштите телекомуникационе мреже – САТ ТРАКТ д.о.о. деоница Руменка (искључиво)-Наумовићево (искључиво) 2020-250-ЕЛЕ-5/9.2.5

5/9.3.1 Пројекат измештања и заштите телекомуникационе мреже – Телеком Србија а.д. деоница Наумовићево (укључиво)-државна граница 2020-250-ЕЛЕ-5/9.3.1

5/9.3.3 Пројекат измештања и заштите телекомуникационе мреже – САТ ТРАКТ д.о.о. деоница Наумовићево (укључиво)-државна граница 2020-250-ЕЛЕ-5/9.3.3

5/9.3.4 Пројекат измештања и заштите телекомуникационе мреже – Теленор д.о.о. деоница Наумовићево (укључиво)-државна граница 2020-250-ЕЛЕ-5/9.3.4

5/9.3.5. Пројекат измештања и заштите телекомуникационе мреже – Власник није утврђен - деоница Наумовићево (укључиво)-државна граница 2020-250-ЕЛЕ-5/9.3.5

6/1.1.1 Пројекат термотехничких инсталација – Станична зграда у железничкој станици Нови Сад 2020-250-МАШ-6/1.1.1

6/1.1.3 Пројекат термотехничких инсталација – Зграда електровучне подстанице - ЕВП Нови Сад 2020-250-МАШ-6/1.1.3

6/1.1.4 Пројекат термотехничких инсталација - Зграда ЕТП Нови Сад 2020-250-МАШ-6/1.1.4

6/1.2.1 Пројекат термотехничких инсталација - Зграда за СС и ТК са отправником у службеном месту Сајлово 2020-250-МАШ-6/1.2.1

6/1.3 Пројекат термотехничких инсталација - Зграда за СС и ТК са отправником у службеном месту Руменка 2020-250-МАШ-6/1.3

6/1.4.2 Пројекат термотехничких инсталација - Зграда за СС и ТК са отправником у железничкој станици Кисач 2020-250-МАШ-6/1.4.2

6/1.4.4 Пројекат термотехничких инсталација – Зграда постројења за секционисање - ПС Кисач 2020-250-МАШ-6/1.4.4

6/1.5.1 Пројекат термотехничких инсталација - Зграда за СС и ТК са отправником у стајалишту Степановићево 2020-250-МАШ-6/1.5.1

6/1.6.2 Пројекат термотехничких инсталација - Зграда за СС и ТК са отправником у железничкој станици Змајево 2020-250-МАШ-6/1.6.2

6/1.6.4 Пројекат термотехничких инсталација – Зграда постројења за секционисање са неутралним водом – ПСН Змајево 2020-250-МАШ-6/1.6.4

6/1.7.1 Пројекат термотехничких инсталација – Станична зграда у железничкој станици Врбас Нова 2020-250-МАШ-6/1.7.1

6/1.7.2 Пројекат термотехничких инсталација - Зграда за СС и ТК у железничкој станици Врбас Нова 2020-250-МАШ-6/1.7.2

6/1.7.4 Пројекат термотехничких инсталација – Зграда електровучне подстанице – ЕВП Врбас 2020-250-МАШ-6/1.7.4

6/1.8.1 Пројекат термотехничких инсталација - Зграда за СС и ТК са отправником у железничкој станици Ловћенац - Мали Иђош 2020-250-МАШ-6/1.8.1

6/1.8.3 Пројекат термотехничких инсталација – Зграда постројења за секционисање – ПС Ловћенац – Мали Иђош 2020-250-МАШ-6/1.8.3

6/1.9.1 Пројекат термотехничких инсталација – Станична зграда у железничкој станици Бачка Топола 2020-250-МАШ-6/1.9.1

6/1.9.2 Пројекат термотехничких инсталација - Зграда за СС и ТК у железничкој станици Бачка Топола 2020-250-МАШ-6/1.9.2

6/1.9.4 Пројекат термотехничких инсталација – Зграда постројења за секционисање са неутралним водом - ПСН Бачка Топола 2020-250-МАШ-6/1.9.4

6/1.10.2 Пројекат термотехничких инсталација - Зграда за СС и ТК са отправником у железничкој станици Жедник 2020-250-МАШ-6/1.10.2

6/1.10.4 Пројекат термотехничких инсталација – Зграда постројења за секционисање - ПС Жедник 2020-250-МАШ-6/1.10.4

6/1.11.2 Пројекат термотехничких инсталација - Зграда за СС и ТК са отправником у железничкој станици Наумовићево 2020-250-МАШ-6/1.11.2

6/1.12.1 Пројекат термотехничких инсталација – Станична зграда у железничкој станици Суботица 2020-250-МАШ-6/1.12.1

6/1.12.2 Пројекат термотехничких инсталација - Зграда за СС и ТК у железничкој станици Суботица путничка 2020-250-МАШ-6/1.12.2

6/1.12.3 Пројекат термотехничких инсталација - Потходник у железничкој станици Суботица путничка 2020-250-МАШ-6/1.12.3

6/1.12.4 Пројекат термотехничких инсталација – Зграда електровучне подстанице - ЕВП Суботица 2020-250-МАШ-6/1.12.4

6/1.12.5 Пројекат термотехничких инсталација – Зграда постројења за секционисање – ПС Суботица 2020-250-МАШ-6/1.12.5

6/1.12.6 Пројекат термотехничких инсталација - Зграда ЕТП – деоница контактне мреже Суботица 2020-250-МАШ-6/1.12.6

6/1.12.7 Пројекат термотехничких инсталација – Службена зграда Србија Карго, ИЖС, Царина, МУП и Инспекција у железничкој станици Суботица теретна 2020-250-МАШ-6/1.12.7

6/1.13 Пројекат термотехничких инсталација – Зграда постројења за секционисање са неутралним водом - ПСН државна граница (Келебија) 2020-250-МАШ-6/1.13

6/1.14.1 Пројекат термотехничких инсталација зграде за смештај ТК опреме Бачко Добро Поље 2020-250-МАШ-6/1.14.1

6/1.14.2 Пројекат термотехничких инсталација зграде за смештај ТК опреме Врбас Нова 2020-250-МАШ-6/1.14.2

6/1.14.3 Пројекат термотехничких инсталација зграде за смештај ТК опреме Врбас Атар 2020-250-МАШ-6/1.14.3

6/1.14.4 Пројекат термотехничких инсталација зграде за смештај ТК опреме Мали Иђош Поље 2020-250-МАШ-6/1.14.4

6/1.14.5 Пројекат термотехничких инсталација зграде за смештај ТК опреме Мали Београд 2020-250-МАШ-6/1.14.5

6/1.14.6 Пројекат термотехничких инсталација зграде за смештај ТК опреме Верушић 2020-250-МАШ-6/1.14.6

6/1.14.7 Пројекат термотехничких инсталација зграде за смештај ТК опреме Нови Град 2020-250-МАШ-6/1.14.7

6/1.14.8 Пројекат термотехничких инсталација зграде за смештај ТК опреме Суботица 2020-250-МАШ-6/1.14.8

6/1.14.9 Пројекат термотехничких инсталација зграде за смештај ТК опреме државна граница Келебија 2020-250-МАШ-6/1.14.9

6/2.1 Пројекат лифтова у станичној згради у железничкој станици у Новом Саду - Крило "А" и крило "Б" 2020-250-МАШ-6/2.1

6/2.2 Пројекат лифтова потходник у Новом Саду ЦИП 2020-250-МАШ-6/2.2

6/2.3 Пројекат лифтова у потходнику ТПС у Новом Саду ЦИП 2020-250-МАШ-6/2.3

6/2.4 Пројекат лифтова у потходнику Степановићево ЦИП 2020-250-МАШ-6/2.4

6/2.5 Пројекат лифтова у потходнику Змајево ЦИП 2020-250-МАШ-6/2.5

6/2.6 Пројекат лифтова у потходнику Врбас Нова ЦИП 2020-250-МАШ-6/2.6

6/2.7 Пројекат лифтова у потходнику Бачка Топола ЦИП 2020-250-МАШ-6/2.7

6/2.8 Пројекат лифтова у потходнику Жедник ЦИП 2020-250-МАШ-6/2.8

6/2.9 Пројекат лифтова у потходнику Наумовићево ЦИП 2020-250-МАШ-6/2.9

6/2.10 Пројекат лифтова у потходнику Кисач ЦИП 2020-250-МАШ-6/2.10

6/2.11 Пројекат лифтова у потходнику Ловћенац-Мали Иђош 2020-250-МАШ-6/2.11

6/2.12 Пројекат лифтова у потходнику у Суботици ЦИП 2020-250-МАШ-6/2.12

6/3.1 Пројекат машинских инсталација – Пројекат стабилних система за гашење пожара железничке станице Нови Сад 2020-250-МАШ-6/3.1

6/3.2 Пројекат машинских инсталација – Пројекат стабилних система за гашење пожара ЕВП Нови Сад 2020-250-МАШ-6/3.2

6/3.3 Пројекат машинских инсталација – Пројекат стабилних система за гашење пожара ЕВП Врбас 2020-250-МАШ-6/3.3

6/3.4 Пројекат машинских инсталација – Пројекат стабилних система за гашење пожара ЕВП Суботица 2020-250-МАШ-6/3.4

6/3.5 Пројекат машинских инсталација – Пројекат стабилних система за гашење пожара зграде за смештај ТК опреме Бачко Добро поље 2020-250-МАШ-6/3.5

6/3.6 Пројекат машинских инсталација – Пројекат стабилних система за гашење пожара зграде за смештај ТК опреме Врбас Атар 2020-250-МАШ-6/3.6

6/3.7 Пројекат машинских инсталација – Пројекат стабилних система за гашење пожара зграде за смештај ТК опреме Мали Иђош поље 2020-250-МАШ-6/3.7

6/3.8 Пројекат машинских инсталација – Пројекат стабилних система за гашење пожара зграде за смештај ТК опреме Мали Београд 2020-250-МАШ-6/3.8

6/3.9 Пројекат машинских инсталација – Пројекат стабилних система за гашење пожара зграде за смештај ТК опреме Верушић 2020-250-МАШ-6/3.9

6/3.10 Пројекат машинских инсталација – Пројекат стабилних система за гашење пожара зграде за смештај ТК опреме Нови град (Александрово) 2020-250-МАШ-6/3.10

6/3.11 Пројекат машинских инсталација – Пројекат стабилних система за гашење пожара зграде за смештај ТК опреме државна граница Келебија 2020-250-МАШ-6/3.11

6/3.12 Пројекат машинских инсталација – Пројекат стабилних система за гашење пожара зграде железничке станице Суботица путничка 2020-250-МАШ-6/3.12

6/3.13 Пројекат машинских инсталација-Пројекат стабилних система за гашење пожара зграде за смештај ТК опреме Врбас Нова 2020-250-МАШ-6/3.13

6/3.14 Пројекат машинских инсталација-Пројекат стабилних система за гашење пожара зграде за смештај ТК опреме Суботица 2020-250-МАШ-6/3.14

6/4 Пројекат машинских инсталација - Пројекат уградње мерних станица за детекцију неисправности возова у току кретања 2020-250-МАШ-6/4

6/5.2 Пројекат измештања и заштите гасовода “Нови Сад - гас“ д.п. 2020-250-МАШ-6/5.2

6/5.3 Пројекат измештања и заштите гасовода ЈП“Врбас -гас“ ЦИП 2020-250-МАШ-6/5.3

6/5.4 Пројекат измештања и заштите гасовода “Беогаз“ д.о.о. 2020-250-МАШ-6/5.4

6/5.5 Пројекат измештања и заштите гасовода ЈКП “Суботицагас“ 2020-250-МАШ-6/5.5

6/5.6 Пројекат измештања и заштите цевовода “НИС“ а.д. ЦИП 2020-250-МАШ-6/5.6

6/5.7 Пројекат реконструкције вреловода ЈКП "Суботичка топлана" 2020-250-МАШ-6/5.7

7/1.0 Општи технички извештај уз пројекат технологије и организације извођења радова 2020-250-САО-7/1.0

7/1.1 Пројекат технологије и организације извођења радова деоница Нови Сад - Руменка излаз 2020-250-САО-7/1.1

7/1.2 Пројекат технологије и организације извођења радова деоница Руменка излаз - Наумовићево улаз 2020-250-САО-7/1.2

7/1.3 Пројекат технологије и организације извођења радова деоница Наумовићево улаз – државна Граница 2020-250-САО-7/1.3

7/2.1 Машинско технолошки пројекат гараже ЕТП –деоница контактне мреже Суботица 2020-250-МАШ-7/2.1

7/2.2 Машинско технолошки пројекат реконструкције гараже ЕТП - деоница контактне мреже Нови Сад 2020-250-МАШ-7/2.2

7/2.3 Машинско технолошки пројекат вага ЦИП 2020-250-МАШ-7/2.3

8/1.1 Пројекат технологије и организације саобраћаја на деоници Нови Сад - Суботица 2020-250-ЕТС-8/1.1

8/1.2 Пројекат технологије и организације саобраћаја Чвор Нови Сад 2020-250-ЕТС-8/1.2

8/1.3 Пројекат технологије рада и капацитети станица на делу пруге између чворова Нови Сад и Суботица 2020-250-ЕТС-8/1.3

8/1.4 Пројекат технологије и организације саобраћаја Чвор Суботица 2020-250-ЕТС-8/1.4

8/2.1.1 Пројекат друмске саобраћајне сигнализације и опреме од Новог Сада до Руменке 2020-250-ЕТС-8/2.1.1

8/2.1.2 Пројекат друмске саобраћајне сигнализације и опреме од Руменке до Бачке Тополе 2020-250-ЕТС-8/2.1.2

8/2.1.3 Пројекат друмске саобраћајне сигнализације и опреме од Бачке Тополе до Наумовићева 2020-250-ЕТС-8/2.1.3

8/2.1.4 Пројекат друмске саобраћајне сигнализације и опреме од Наумовићева до државне границе 2020-250-ЕТС-8/2.1.4

8/2.2.1 Пројекат организације друмског саобраћаја у току извођења радова - надвожњак на км 76+601 пруге 2020-250-ЕТС-8/2.2.1

8/2.2.2 Пројекат организације друмског саобраћаја у току извођења радова - надвожњак на км 77+807 пруге 2020-250-ЕТС-8/2.2.2

8/2.2.3 Пројекат организације друмског саобраћаја у току извођења радова - надвожњак на км 89+315 пруге 2020-250-ЕТС-8/2.2.3

8/2.2.4 Пројекат организације друмског саобраћаја у току извођења радова - потходник на км 89+984 пруге 2020-250-ЕТС-8/2.2.4

8/2.2.5 Пројекат организације друмског саобраћаја у току извођења радова - подвожњак на км 97+027 пруге 2020-250-ЕТС-8/2.2.5

8/2.2.6 Пројекат организације друмског саобраћаја у току извођења радова - надвожњак на км 98+149 пруге 2020-250-ЕТС-8/2.2.6

8/2.2.7 Пројекат организације друмског саобраћаја у току извођења радова - надвожњак на км 101+132 пруге 2020-250-ЕТС-8/2.2.7

8/2.2.8 Пројекат организације друмског саобраћаја у току извођења радова - надвожњак на км 118+708 пруге 2020-250-ЕТС-8/2.2.8

8/2.2.9 Пројекат организације друмског саобраћаја у току извођења радова - надвожњак на км 126+976 пруге 2020-250-ЕТС-8/2.2.9

8/2.2.10 Пројекат организације друмског саобраћаја у току извођења радова - приступни пут Ловћенац на км 129+495 пруге 2020-250-ЕТС-8/2.2.10

8/2.2.11 Пројекат организације друмског саобраћаја у току извођења радова - надвожњак на км 131+245 пруге 2020-250-ЕТС-8/2.2.11

8/2.2.12 Пројекат организације друмског саобраћаја у току извођења радова - подвожњак на км 132+007 пруге 2020-250-ЕТС-8/2.2.12

8/2.2.13 Пројекат организације друмског саобраћаја у току извођења радова - надвожњак на км 139+003 пруге 2020-250-ЕТС-8/2.2.13

8/2.2.14 Пројекат организације друмског саобраћаја у току извођења радова - подвожњак на км 142+055 пруге 2020-250-ЕТС-8/2.2.14

8/2.2.15 Пројекат организације друмског саобраћаја у току извођења радова - подвожњак на км 143+729 пруге 2020-250-ЕТС-8/2.2.15

8/2.2.16 Пројекат организације друмског саобраћаја у току извођења радова - надвожњак на км 170+834 пруге 2020-250-ЕТС-8/2.2.16

8/2.2.17 Пројекат организације друмског саобраћаја у току извођења радова - подвожњак на км 174+515 пруге 2020-250-ЕТС-8/2.2.17

8/2.2.18 Пројекат организације друмског саобраћаја у току извођења радова - подвожњак на км 174+928 пруге 2020-250-ЕТС-8/2.2.18

8/2.2.19 Пројекат организације друмског саобраћаја у току извођења радова - подвожњак на км 176+274 пруге 2020-250-ЕТС-8/2.2.19

8/2.2.20 Пројекат организације друмског саобраћаја у току извођења радова - надвожњак на км 177+329 пруге 2020-250-ЕТС-8/2.2.20

8/2.2.21 Пројекат организације друмског саобраћаја у току извођења радова - надвожњак на км 177+857 пруге 2020-250-ЕТС-8/2.2.21

8/2.2.22 Пројекат организације друмског саобраћаја у току извођења радова – приступни пут објекту ЕВП Врбас 2020-250-ЕТС-8/2.2.22

8/2.2.23 Пројекат организације друмског саобраћаја у току извођења радова – приступни пут објекту ЕТП Суботица и приступни пут за пратеће аутомобиле 2020-250-ЕТС-8/2.2.23

8/2.2.24 Пројекат организације друмског саобраћаја у току извођења радова – станица Суботица 2020-250-ЕТС-8/2.2.24

8/3.1 Пројекат опреме за информисање и усмеравање кретања путника за службена места Нови Сад и ТПС Нови Сад 2020-250-ЕТС-8/3.1

8/3.2 Пројекат опреме за информисање и усмеравање кретања путника за службена места Кисач, Степановићево, Змајево и Врбас Нова 2020-250-ЕТС-8/3.2

8/3.3 Пројекат опреме за информисање и усмеравање кретања путника за службена места Ловћенац-Мали Иђош, Бачка Топола и Жедник 2020-250-ЕТС-8/3.3

8/3.4 Пројекат опреме за информисање и усмеравање кретања путника за службена места Наумовићево и Суботица 2020-250-ЕТС-8/3.4

8/4.1 Пројекат технологије и организације железничког саобраћаја за време извођења радова-деоница Нови Сад-Руменка 2020-250-ЕТС-8/4.1

8/4.2 Пројекат технологије и организације железничког саобраћаја за време извођења радова-деоница Наумовићево-државна граница 2020-250-ЕТС-8/4.2

9/1.1 Синхрон план деоница Нови Сад - Руменка излаз ЦИП 2020-250-МАШ-9/1.1

9/1.2 Синхрон план деоница Руменка излаз - Наумовићево улаз 2020-250-МАШ-9/1.2

9/1.3 Синхрон план деоница Наумовићево улаз – државна граница 2020-250-МАШ-9/1.3

9/2.1 Пројекат уређења пружног појаса -деоница Нови Сад-Руменка 2020-250-АРХ-9/2.1

9/2.2 Пројекат уређења пружног појаса-деоница Руменка- Наумовићево 2020-250-АРХ-9/2.3

9/2.3 Пројекат уређења пружног појаса-деоница Наумовићево-државна граница 2020-250-АРХ-9/2.3

9/3.1 Пројекат техничких мера заштите животне средине деоница Нови Сад- државна граница 2020-250-ЛАБ-К9/3.1

9/3.2.1 Пројекат техничких мера заштите животне средине - Пројекат заштитних зидова од буке деоница Нови Сад-Руменка 2020-250-КОН-9/3.2.1

9/3.2.2 Пројекат техничких мера заштите животне средине - Пројекат заштитних зидова од буке деоница Руменка-Наумовићево 2020-250-КОН-9/3.2.2

9/3.2.3 Пројекат техничких мера заштите животне средине - Пројекат пасивних мера заштите од буке деоница Наумовићево-државна граница (Келебија) 2020-250-КОН-9/3.2.3

9/3.3.3 Пројекат техничких мера заштите животне средине -Пројекат пасивних мера заштите од буке 2020-250-АРХ-9/3.3.3

9/5.1.1 Пројекат уређења перона у железничкој станици Нови Сад 2020-250-АРХ-9/5.1.1

9/5.1.2 Пројекат перонских надстрешница у железничкој станици Нови Сад 2020-250-АРХ-9/5.1.2

9/5.2 Пројекат уређења перона и перонских надстрешница у ТПС Нови Сад 2020-250-АРХ-9/5.2

9/5.3 Пројекат уређења перона и перонских надстрешница у железничкој станици Кисач 2020-250-АРХ-9/5.3

9/5.4 Пројекат уређења перона и перонских надстрешница у стајалишту Степановићево 2020-250-АРХ-9/5.4

9/5.5 Пројекат уређења перона и перонских надстрешница у железничкој станици Змајево 2020-250-АРХ-9/5.5

9/5.6.1 Пројекат уређења перона у железничкој станици Врбас Нова 2020-250-АРХ-9/5.6.1

9/5.6.2 Пројекат перонских надстрешница у железничкој станици Врбас 2020-250-АРХ-9/5.6.2

9/5.7 Пројекат уређења перона и перонских надстрешница у железничкој станици Ловћенац- Мали Иђош 2020-250-АРХ-9/5.7

9/5.8 Пројекат уређења перона и перонских надстрешница у железничкој станици Бачка Топола 2020-250-АРХ-9/5.8

9/5.9 Пројекат уређења перона и перонских надстрешница у железничкој станици Жедник 2020-250-АРХ-9/5.9

9/5.10 Пројекат уређења перона и перонских надстрешница у железничкој станици Наумовићево 2020-250-АРХ-9/5.10

9/5.11.1 Пројекат уређења перона у железничкој станици Суботица путничка 2020-250-АРХ-9/5.11.1

9/5.11.2 Пројекат перонских надстрешница и надстрешнице за утовар и истовар праћених аутомобила у железничкој станици Суботица путничка 2020-250-АРХ-9/5.11.2

9/6.1 Пројекат спољног уређења са озелењавањем у железничкој станици Нови Сад 2020-250-АРХ-9/6.1

9/6.2 Пројекат спољног уређења са озелењавањем у железничкој станици Кисач 2020-250-АРХ-9/6.2

9/6.3 Пројекат спољног уређења са озелењавањем у железничкој станици Змајево 2020-250-АРХ-9/6.3

9/6.4 Пројекат спољног уређења са озелењавањем у железничкој станици Врбас 2020-250-АРХ-9/6.4

9/6.5 Пројекат спољног уређења са озелењавањем у железничкој станици Ловћенац - Мали Иђош 2020-250-АРХ-9/6.5

9/6.6 Пројекат спољног уређења са озелењавањем у железничкој станици Бачка Топола 2020-250-АРХ-9/6.6

9/6.7 Пројекат спољног уређења са озелењавањем у железничкој станици Жедник 2020-250-АРХ-9/6.7

9/6.8 Пројекат спољног уређења са озелењавањем у железничкој станици Наумовићево 2020-250-АРХ-9/6.8

9/6.9 Пројекат спољног уређења са озелењавањем у железничкој станици Суботица путничка 2020-250-АРХ-9/6.9

9/6.10 Пројекат спољног уређења у железничкој станици Суботица теретна 2020-250-APX-9/6.10

E2/1.1 Елаборат заштите од пожара – станична зграда у железничкој станици Нови Сад 2020-250-МАШ-E2/1.1

E2/1.2 Елаборат заштите од пожара - станична зграда у железничкој станици Суботица 2020-250-МАШ-E2/1.2

E2/1.3.1 Елаборат заштите од пожара - зграда електровучне подстанице - ЕВП Нови Сад 2020-250-МАШ-E2/1.3.1

E2/1.3.2 Елаборат заштите од пожара - зграда ЕТП Нови Сад 2020-250-МАШ-E2/1.3.2

E2/1.3.3 Елаборат заштите од пожара - зграда за СС и ТК са отправником у службеном месту Сајлово 2020-250-МАШ-E2/1.3.3

E2/1.3.4 Елаборат заштите од пожара - зграда за СС и ТК са отправником у службеном месту Руменка 2020-250-МАШ-E2/1.3.4

E2/1.3.5 Елаборат заштите од пожара - станична зграда у железничкој станици Кисач 2020-250-МАШ-E2/1.3.5

E2/1.3.6 Елаборат заштите од пожара - зграда за СС и ТК са отправником у железничкој станици Кисач 2020-250-МАШ-E2/1.3.6

E2/1.3.7 Елаборат заштите од пожара - зграда постројења за секционисање - ПС Кисач 2020-250-МАШ-E2/1.3.7

E2/1.3.8 Елаборат заштите од пожара - зграда за СС и ТК са отправником у стајалишту Степановићево 2020-250-МАШ-E2/1.3.8

E2/1.3.9 Елаборат заштите од пожара - станична зграда у железничкој станици Змајево 2020-250-МАШ-E2/1.3.9

E2/1.3.10 Елаборат заштите од пожара - зграда за СС и ТК са отправником у железничкој станици Змајево 2020-250-МАШ-E2/1.3.10

E2/1.3.11 Елаборат заштите од пожара - зграда постројења за секционисање са неутралним водом – ПСН Змајево 2020-250-МАШ-E2/1.3.11

E2/1.3.12 Елаборат заштите од пожара - станична зграда у железничкој станици Врбас Нова 2020-250-МАШ-E2/1.3.12

E2/1.3.13 Елаборат заштите од пожара - зграда за СС и ТК у железничкој станици Врбас Нова 2020-250-МАШ-E2/1.3.13

E2/1.3.14 Елаборат заштите од пожара - зграда електровучне подстанице – ЕВП Врбас 2020-250-МАШ-E2/1.3.14

E2/1.3.15 Елаборат заштите од пожара - зграда за СС и ТК са отправником у железничкој станици Ловћенац-Мали Иђош 2020-250-МАШ-E2/1.3.15

E2/1.3.16 Елаборат заштите од пожара - зграда постројења за секционисање – ПС Ловћенац-Мали Иђош 2020-250-МАШ-E2/1.3.16

E2/1.3.17 Елаборат заштите од пожара - станична зграда у железничкој станици Бачка Топола 2020-250-МАШ-E2/1.3.17

E2/1.3.18 Елаборат заштите од пожара - зграда за СС и ТК у железничкој станици Бачка Топола 2020-250-МАШ-E2/1.3.18

E2/1.3.19 Елаборат заштите од пожара - зграда постројења за секционисање са неутралним водом - ПСН Бачка Топола 2020-250-МАШ-E2/1.3.19

E2/1.3.20 Елаборат заштите од пожара - станична зграда у железничкој станици Жедник 2020-250-МАШ-E2/1.3.20

E2/1.3.21 Елаборат заштите од пожара - зграда за СС и ТК са отправником у железничкој станици Жедник 2020-250-МАШ-E2/1.3.21

E2/1.3.22 Елаборат заштите од пожара - зграда постројења за секционисање- ПС Жедник 2020-250-МАШ-Е2/1.3.22

E2/1.3.23 Елаборат заштите од пожара - станична зграда у железничкој станици Наумовићево 2020-250-МАШ-Е2/1.3.23

E2/1.3.24 Елаборат заштите од пожара - зграда за СС и ТК са отправником у железничкој станици Наумовићево 2020-250-МАШ-Е2/1.3.24

E2/1.3.25 Елаборат заштите од пожара - зграда за СС и ТК у железничкој станици Суботица путничка 2020-250-МАШ-Е2/1.3.25

E2/1.3.26 Елаборат заштите од пожара - зграда електровучне подстанице - ЕВП Суботица 2020-250-МАШ-Е2/1.3.26

E2/1.3.27 Елаборат заштите од пожара - зграда постројења за секционисање – ПС Суботица 2020-250-МАШ-Е2/1.3.27

E2/1.3.28 Елаборат заштите од пожара - зграда ЕТП у станици Суботица 2020-250-МАШ-Е2/1.3.28

E2/1.3.29 Елаборат заштите од пожара - службена зграда Србија Карго, Инфраструктура железнице Србије, Царина, МУП и Инспекција у железничкој станици Суботица теретна 2020-250-МАШ-Е2/1.3.29

E2/1.3.30 Елаборат заштите од пожара - зграда постројења за секционисање са неутралним водом - ПСН државна граница (Келебија) 2020-250-МАШ-Е2/1.3.30

E2/1.3.31 Елаборат заштите од пожара - типска зграда за смештај ТК опреме 2020-250-МАШ-Е2/1.3.31

E3/1 Елаборат укрштаја далековода ДВ 110kV бр.190В ТС 2 – ТС Нови Сад 3 у км 79+963,8Л 2020-250-ЕЛЕ-Е3/1

E3/2 Елаборат укрштаја далековода ДВ 110kV бр.1135 ТС Нови Сад 3 – ТС Нови Сад 5 у км 82+517Д 2020-250-ЕЛЕ-Е3/2

E3/3 Елаборат укрштаја далековода ДВ 110kV бр.1136 ТС Нови Сад 3 – ТС Нови Сад 5 у км 82+560,00Д 2020-250-ЕЛЕ-Е3/3

E3/4 Елаборат укрштаја далековода ДВ 110kV бр.127/1 ТС Нови Сад 1 – ТС Нови Сад 3 у км 83+441,2Д 2020-250-ЕЛЕ-Е3/4

E3/5 Елаборат укрштаја далековода ДВ 110 kV бр. 1108 ТС Нови Сад 3 - ТС Футог у км 83+636,4Д 2020-250-ЕЛЕ-Е3/5

E3/6 Елаборат укрштаја далековода ДВ 220 kV бр. 209/2 ТС Сремска Митровица 2 - ТС Србобран у км 95+302Д 2020-250-ЕЛЕ-Е3/6

E3/7 Елаборат укрштаја далековода ДВ 110 kV бр. 159/1 ТС Србобран - ТС Бачка Паланка 1 у км 107+324,4Д 2020-250-ЕЛЕ-Е3/7

E3/8 Елаборат укрштаја далековода ДВ 110kV бр.1124/2 ТС Врбас 2 – ТС Врбас 1 у км 119+229,6Д 2020-250-ЕЛЕ-Е3/8

E3/9 Елаборат укрштаја далековода ДВ 110kV бр.174 ТС Србобран – ТС Врбас 1 у км 119+273.4Д 2020-250-ЕЛЕ-Е3/9

E3/10 Елаборат укрштаја далековода ДВ 110kV бр.132/3 ТС Кула – ТС Србобран у км 119+946.6Д 2020-250-ЕЛЕ-Е3/10

E3/11 Елаборат укрштаја далековода ДВ 110kV бр.133/2 ТС Бачка Топола2 – ТС Бачка Топола у км 145+189Д 2020-250-ЕЛЕ-Е3/11

E3/12 Елаборат укрштаја далековода ДВ 400 kV бр. 456 ТС Сомбор 3 - ТС Суботица 3 у км 167+419.1Д 2020-250-ЕЛЕ-Е3/12

E3/13 Елаборат укрштаја далековода ДВ 110 kV бр. 133/3 ТС Бачка Топола1 - ТС Суботица 3 у км 167+504.5Д 2020-250-ЕЛЕ-Е3/13

Е3/14 Елаборат укрштаја далековода ДВ 110 kV бр. 1155 ТС Бајмок - ТС Суботица 3 у км 167+525.9Д 2020-250-ЕЛЕ-Е3/14

Е3/15 Елаборат укрштаја далековода ДВ 110 kV бр. 1004 ТС Суботица 3 - ТС Суботица 4 у км 167+544.3Д 2020-250-ЕЛЕ-Е3/15

Е3/16 Елаборат укрштаја далековода ДВ 110 kV бр. 1003 ТС Суботица 3 - ТС Суботица 4 у км 167+569.9Д 2020-250-ЕЛЕ-Е3/16

Е3/17.1 Елаборат укрштаја далековода ДВ 110kV бр.1102 ТС Суботица 2 – ТС Суботица 3у км 171+073,2Д 2020-250-ЕЛЕ-Е3/17.1

Е3/17.2 Елаборат укрштаја далековода ДВ 110kV бр.1102 ТС Суботица 3 – ТС Суботица 2 у км 172+850,5Д 2020-250-ЕЛЕ-Е3/17.2

Е3/18.1 Елаборат укрштаја далековода ДВ 110kV бр.1101 ТС Суботица 2 – ТС Суботица 3 у км 171+710Д 2020-250-ЕЛЕ-Е3/18.1

Е3/18.2 Елаборат укрштаја далековода ДВ 110kV бр.1101 ТС Суботица 2– ТС Суботица 2 у км 172+776,1Д 2020-250-ЕЛЕ-Е3/18.2

Е4/1 Елаборат за прорачун утицаја водова и постројења контактне мреже на ТК-деоница Нови Сад (укључиво)-Руменка (укључиво) 2020-250-ЕЛЕ-Е4/1

Е4/2 Елаборат за прорачун утицаја водова и постројења контактне мреже на ТК - деоница Руменка (искључиво) - Наумовићево (искључиво) 2020-250-ЕЛЕ-Е4/2

Е4/3 Елаборат за прорачун утицаја водова и постројења контактне мреже на ТК - деоница Наумовићево (укључиво) - државна граница 2020-250-ЕЛЕ-Е4/3

ЕЕ1/1.1 Елаборат ЕЕ за реконструкцију, доградњу и адаптацију станичне зграде у железничкој станици Нови Сад 2020-250-ЕЕ1/1.1

ЕЕ1/1.3 Елаборат ЕЕ за изградњу зграде и реконструкцију спољњег постројења електровучне подстанице - ЕВП Нови Сад 2020-250-ЕЕ1/1.3

ЕЕ1/1.4 Елаборат ЕЕ за доградњу и реконструкцију зграде ЕТП –деоница контактне мреже Нови Сад 2020-250-ЕЕ1/1.4

ЕЕ 1/2.1 Елаборат ЕЕ за зграду за СС и ТК са отправником у службеном месту Сајлово 2020-250-ЕЕ1/2.1

ЕЕ 1/3 Елаборат ЕЕ за зграду за СС и ТК са отправником у службеном месту Руменка 2020-250-ЕЕ1/3

ЕЕ 1/4.1 Елаборат ЕЕ за реконструкцију и санацију фасаде станичне зграде у железничкој станици Кисач 2020-250-ЕЕ1/4.1

ЕЕ 1/4.2 Елаборат ЕЕ за реконструкцију и доградњу зграде за СС и ТК са отправником у железничкој станици Кисач 2020-250-ЕЕ1/4.2

ЕЕ 1/4.4 Елаборат ЕЕ за постројење за секционисање – ПС Кисач 2020-250-ЕЕ1/4.4

ЕЕ 1/5.1 Елаборат ЕЕ за зграду за СС и ТК са отправником у стајалишту Степановићево 2020-250-ЕЕ1/5.1

ЕЕ 1/6.1 Елаборат ЕЕ за реконструкцију и санацију фасаде станичне зграде у железничкој станици Змајево 2020-250-ЕЕ1/6.1

ЕЕ 1/6.2 Елаборат ЕЕ за реконструкцију и доградњу зграде за СС и ТК са отправником у железничкој станици Змајево 2020-250-ЕЕ1/6.2

ЕЕ 1/6.4 Елаборат ЕЕ за зграду постројења за секционисање са неутралним водом – ПСН Змајево 2020-250-ЕЕ1/6.4

ЕЕ 1/7.1 Елаборат ЕЕ за станичну зграду у железничкој станици Врбас Нова 2020-250-ЕЕ1/7.1

ЕЕ 1/7.2 Елаборат ЕЕ за зграду за СС и ТК у железничкој станици Врбас Нова 2020-250-ЕЕ1/7.2

ЕЕ 1/7.4 Елаборат ЕЕ за изградњу зграде и реконструкцију спољњег постројења електровучне подстанице – ЕВП Врбас 2020-250-ЕЕ1/7.4

ЕЕ 1/8.1 Елаборат ЕЕ за зграду за СС и ТК са отправником у железничкој станици Ловћенац-Мали Иђош 2020-250-ЕЕ1/8.1

ЕЕ 1/8.3 Елаборат ЕЕ за зграду постројења за секционисање – ПС Ловћенац-Мали Иђош 2020-250-ЕЕ1/8.3

ЕЕ 1/9.1 Елаборат ЕЕ за реконструкцију и адаптацију станичне зграде у железничкој станици Бачка Топола 2020-250-ЕЕ1/9.1

ЕЕ 1/9.2 Елаборат ЕЕ за реконструкцију и доградњу зграде за СС и ТК у железничкој станици Бачка Топола 2020-250-ЕЕ1/9.2

ЕЕ 1/9.4 Елаборат ЕЕ за зграду постројења за секционисање са неутралним водом - ПСН Бачка Топола 2020-250-ЕЕ1/9.4

ЕЕ 1/10.1 Елаборат ЕЕ за реконструкцију и санацију фасаде станичне зграде са спољним уређењем у железничкој станици Жедник 2020-250-ЕЕ1/10.1

ЕЕ 1/10.2 Елаборат ЕЕ за реконструкцију и доградњу зграде за СС и ТК са отправником у железничкој станици Жедник 2020-250-ЕЕ1/10.2

ЕЕ 1/10.4 Елаборат ЕЕ за зграду постројења за секционисање - ПС Жедник 2020-250-ЕЕ1/10.4

ЕЕ 1/11.1 Елаборат ЕЕ за реконструкцију и санацију фасаде станичне зграде у железничкој станици Наумовићево 2020-250-ЕЕ1/11.1

ЕЕ 1/11.2 Елаборат ЕЕ за реконструкцију и доградњу зграде за СС и ТК са отправником у железничкој станици Наумовићево 2020-250-ЕЕ1/11.2

ЕЕ 1/12.1 Елаборат ЕЕ за реконструкцију и адаптацију станичне зграде у железничкој станици Суботица 2020-250-ЕЕ1/12.1

ЕЕ 1/12.2 Елаборат ЕЕ за адаптацију и доградњу зграде за СС и ТК у железничкој станици Суботица путничка 2020-250-ЕЕ1/12.2

ЕЕ 1/12.4 Елаборат ЕЕ за изградњу зграде и реконструкцију спољњег постројења електровучне подстанице - ЕВП Суботица 2020-250-ЕЕ1/12.4

ЕЕ 1/12.5 Елаборат ЕЕ за зграду постројења за секционисање – ПС Суботица 2020-250-ЕЕ1/12.5

ЕЕ 1/12.6 Елаборат ЕЕ за зграду ЕТП – деоница контактне мреже Суботица 2020-250-ЕЕ1/12.6

ЕЕ 1/12.7 Елаборат ЕЕ за службену зграду Србија Карго, МУП-а, Инспекције и Царине у железничкој станици Суботица теретна 2020-250-ЕЕ1/12.7

ЕЕ 1/13 Елаборат ЕЕ за зграду постројења за секционисање са неутралним водом - ПСН државна граница (Келебија) 2020-250-ЕЕ1/13

ЕЕ1/14.1 Елаборат ЕЕ за зграду за смештај ТК опреме Бачко Добро Поље 2020-250-ЕЕ1/14.1

ЕЕ1/14.2 Елаборат ЕЕ за зграду за смештај ТК опреме Врбас Нова 2020-250-ЕЕ1/14.2

ЕЕ1/14.3 Елаборат ЕЕ за зграду за смештај ТК опреме Врбас Атар 2020-250-ЕЕ1/14.3

ЕЕ1/14.4 Елаборат ЕЕ за зграду за смештај ТК опреме Мали Иђош Поље 2020-250-ЕЕ1/14.4

ЕЕ1/14.5 Елаборат ЕЕ за зграду за смештај ТК опреме Мали Београд 2020-250-ЕЕ1/14.5

ЕЕ1/14.6 Елаборат ЕЕ за зграду за смештај ТК опреме Верушић 2020-250-ЕЕ1/14.6

ЕЕ1/14.7 Елаборат ЕЕ за зграду за смештај ТК опреме Нови Град 2020-250-ЕЕ1/14.7

ЕЕ1/14.8 Елаборат ЕЕ за зграду за смештај ТК опреме Суботица 2020-250-ЕЕ1/14.8

ЕЕ1/14.9 Елаборат ЕЕ за зграду за смештај ТК опреме Државна граница (Келебија)

СЗ Студија о процени утицаја на животну средину 2017-728-ЛАБ-СЗ; Које је израдио Саобраћајни институт ЦИП д.о.о. Београд, Немањина 6/IV;

XXVII УТВРЂУЈЕ СЕ да се за предметне радове не обрачунава допринос за уређивање грађевинског земљишта.

XXVIII Главни пројекат заштите од пожара, израђен у складу са законом којим се уређује заштита од пожара и пројекат за извођење, израђен у складу са правилником којим се уређује садржина техничке документације, ДОСТАВЉАЈУ СЕ овом органу, ради прибављања сагласности органа надлежног за послове заштите од пожара на пројекте за извођење.

XXIX Грађевинска дозвола престаје да важи ако се не изврши пријава радова у року од три године од дана правноснажности овог решења.

XXX Обавезује се инвеститор "Инфраструктура Железнице Србије" а.д, Београд да по завршетку радова и прибављању употребне дозволе за радове наведене у тачкама I-XX преда објекте на даље коришћење и управљање управљачу тог јавног добра, односно објекта у складу са одредбама посебног закона.

XXXI Обавезује се инвеститор „Инфраструктура железнице Србије“ да најкасније до подношења захтева за издавање употребне дозволе, доставе доказ о извршеном спајању катастарских парцела.

XXXII Орган надлежан за издавање грађевинске дозволе, не упушта се у оцену техничке документације која чини саставни део овог решења, те у случају штете настале као последица примене исте, за штету солидарно одговарају пројектант који је израдио пројекат и потписао техничку документацију, вршилац техничке контроле и инвеститор.

О б р а з л о ж е њ е

Министарству грађевинарства, саобраћаја и инфраструктуре, инвеститор „Инфраструктура Железнице Србије“ а.д. Немањина 6/4, Београд, поднео је преко овлашћеног Синише Марића, кроз ЦИС, захтев за издавање решења о грађевинској дозволи за извођење радова из става I – XIX диспозитива овог решења.

Увидом у приложену Изјаву инвеститора бр. 1/2021-1861 од 19.08.2021. године, која је допуњена изјавом инвеститора бр. 2411 од 25.10.2021. године, утврђено је да је инвеститор у складу са чланом 69. став 9. Закона о планирању и изградњи изјавио да ће пре подношења захтева за издавање употребне дозволе решити имовинско-правне односе на непокретностима – земљишту/објектима, које су предмет грађевинске дозволе.

Ово Министарство је увидом у овлашћења број 4/298/21 од 25.10.2021. године издато од стране „Cetin“ д.о.о.Омладинских бригада 90, Нови Београд, број 19166/21 од 22.10.2021. године издато од стране ЈКП „Информатика“ , Булевар цара Лазара број 3, Нови Сад, број 1070/2021 од 21.10.2021. године издато од стране „СББ“ д.о.о., Булевар Пека Дапчевића 19, број 20.700.0801-256263/1-21 од 18.10.2021. године издато од стране „Електродистрибуције Србије“ д.о.о. Булевар уметности бр. 12, Београд, овлашћење од 21.10.2021. године издато од стране „Sat- trakt“ д.о.о. Маршала Тита 111, Бачка Топола, број 960/2021 од 21.10.2021. године издато од стране ЈП „Комград“, Матије Корвина 18, Бачка Топола, овлашћење од 25.10.2021. године издато од стране пољопривредно предизеће „Сава Ковачевић“ Врбас, Виноградска коса бб, Овлашћење број 06-2168 од

26.10.2021. године; издато од стране „Нови Сад- гас“ ул. Теодора Мандића бр. 21, Нови Сад утврдило да су исти сагласни, као управљачи, да „Инфраструктура железнице Србије“ а.д. може израдити техничку документацију, поднети захтев за прибављање грађевинске дозволе и ангажовати овлашћеног извођача радова ради реализације Пројекта реконструкције и изградње пруге Београд- Нови Сад-Суботица-државна граница (Келебија), Деоница Нови Сад- Суботица- државна граница (Келебија).

Увидом у достављене уговоре, које је „Инфраструктура железнице Србије“ а.д. закључила са ЈКП „Водовод и канализација број 1/2021-1550/394 од 01.07.2021. године“; уговор број 1/2021-1550/519 од 30.07.2021. године закључен са Електродистрибуција Србије д.о.о. Београд, огранак Електродистрибуција Нови Сад, Булевар ослобођења 100, Нови Сад; уговор број 1/2021-1550/570 од 27.08.2021. године закључен са Електродистрибуција Србије д.о.о. Београд, огранак Електродистрибуција Сомбор, Апатински пут бб, Сомбор; уговор број 1/2021-1550/354 од 10.06.2021. године закључен са „Беогаз“ д.о.о., ул. Омладинских бригада 88-90, Београд; уговор број 1/2021-1550/500 од 29.07.2021. године закључен са Електродистрибуција Србије д.о.о. Београд, огранак Електродистрибуција Суботица, Сегедински пут 22-24, Суботица; уговор број 1/2021-1550/395 од 01.07.2021. године закључен са ЈКП „Водовод и канализација“ Суботица, Трг Лазара Нешића 9/а, Суботица; уговор број 1/2021-1550/149 од 11.03.2021. године закључен са „Нафтна индустрија Србије“ а.д. Нови Сад, Народног фронта бр.12, Нови Сад; уговор број 1/2021-1550/364 од 15.06.2021. године закључен са ЈП „Врбас гас“ Козарачка 3, Врбас; Уговор од дана 30.08.2021. године закључен између ЈКП „Суботичка Топлана“ ул. Сегедински пут 22, Суботица; уговор број 1/2021-1550/735 од 13.10.2021. године закључен са ЈКП „Суботица гас“, ул. Јована Микића број 58, Суботица и уговор број 1/2021-1550/740 од 14.10.2021. године закључен између „Телеком Србија“ а.д. Београд, Таковска бр. 2 утврђено је да су исти сагласни да „Инфраструктура железнице Србије“ а.д., може израдити техничку документацију, поднети захтев за прибављање грађевинске дозволе и ангажовати извођача радова ради реализације Пројекта реконструкције и изградње пруге Београд- Нови Сад-Суботица-државна граница (Келебија), Деоница Нови Сад- Суботица- државна граница (Келебија).

Увидом у достављени уговор, које је „Инфраструктура железнице Србије“ а.д. закључила са „Транснафта“ а.д. Панчево, ул. Змај Јове Јовановића бр. 1 бр. 1/2021-1550/150 од 11.03.2021. године утврђено је да је предмет уговора извођење радова на заштити и санацији нафтовода и пратећих инсталација, те се обавезује „Инфраструктура железнице Србије“ а.д. да до пријаве радова достави доказ да су исти изведени.

Имајући у виду наведено, утврђено је да је инвеститор доставио доказ о одговарајућем праву на земљишту и објекту у складу са чланом 69. а у вези члана 135. Закона о планирању и изградњи, те је потребно да до пријаве радова инвеститор „Инфраструктура железнице Србије“ а.д. Београд, достави доказ о решеним имовинско – правним односима на непокретностима/земљишту и објектима на катастарским парцелама у односу на које је инвеститор доставио изјаву у складу са чланом 69. став 9. Закона о планирању и изградњи, у односу на све радове који су предмет ове грађевинске дозволе.

Увидом у приложену изјаву инвеститора „Инфраструктура железнице Србије“ а.д. бр. 2390 од 22.10.2021. године утврђено је да је исти дао изјаву да је приликом израђивања техничке документације за издавање предметне грађевинске дозволе, утврђено да се на деловима предметне деонице налазе телекомуникационе инсталације за које власник није утврђен, те да ће „Инфраструктура железнице Србије“ а.д. у својству инвеститора пројекта, уз сношење свих трошкова, под пуном материјалном и кривичном одговорношћу, предузети све неопходне радове на измештању и заштити постојеће телекомуникационе инфраструктуре за коју није утврђен власник, а које су неопходне

ради извођења радова на пројекту, те да се обавезује да ће по изведеним радовима спровести све поступке ради спровођења снимања, картирања и уписа предметне телекомуникационе инфраструктуре власника који нису утврђени, до момента утврђивања власништва на истој.

Увидом у приложену изјаву инвеститора „Инфраструктура железнице Србије“ а.д, Београд, бр. 2418 од 26.10.2021. године, утврђено је да се инвеститор „Инфраструктура железнице Србије“ а.д, обавезује се да ће извести све радове на путним објектима (надвожњацима, подвожњацима, мостовима, путним девијацијама и сл.), који су неопходни за извођење Пројекта, те се под пуном материјалном и кривичном одговорношћу обавезује да све радове на овим објектима изведе у складу са условима имаоца јавних овлашћења који су управљачи предметне путне инфраструктуре, да ће у односу на изведене радове исходovati употребну дозволу, те по исходавању употребне дозволе предати предметне радове у својину и на управљање управљачима предметне путне инфраструктуре, те да ће најкасније до пријаве радова доставити одговарајућу сагласност управљача путне инфраструктуре, да предметне радове може изводити.

Увидом у приложену изјаву инвеститора „Инфраструктура железнице Србије“ а.д, Београд, бр. 2417 од 26.10.2021. године, утврђено је да се инвеститор „Инфраструктура железнице Србије“ а.д, обавезује се да ће извести све радове на водопривредним објектима (на реконструкцији и заштити постојеће каналске мреже и др.), који су неопходни за извођење Пројекта, те се под пуном материјалном и кривичном одговорношћу обавезује да све радове на овим објектима изведе у складу са условима имаоца јавних овлашћења који су управљачи предметне водопривредне инфраструктуре, да ће у односу на изведене радове исходovati употребну дозволу, те по исходавању употребне дозволе предати предметне радове у својину и на управљање управљачима предметне водопривредне инфраструктуре, те да ће најкасније до пријаве радова доставити одговарајућу сагласност власника/управљача водопривредне инфраструктуре, да предметне радове може изводити.

Увидом у приложени Закључак Владе Републике Србије 05. бр. 340-2969/2020 од 22.04.2020. године, утврђено је да је пројекат извођења радова на модернизацији, изградњи и реконструкцији јавне железничке инфраструктуре Београд Центар – Стара Пазова – Нови Сад – Суботица – државна граница (Келебија), инвеститора „Инфраструктура железнице Србије“ а.д, пројекат од посебног значаја за Републику Србију.

Увидом у локацијске услове Министарства грађевинарства, саобраћаја и инфраструктуре бр. ROP-MSGI-28188-LOCAN-6/2021; 350-02-01883/2021-07 од 30.09.2021. године утврђено је да су утврђени услови за модернизацију, реконструкцију и изградњу пруге Београд - Суботица државна граница (Келебија), деоница пруге Нови Сад - Суботица - државна граница (Келебија), у Новом Саду, Кисачу, Степановићеву, Змајеву, Врбасу, Ловћенцу, Малом Иђошу, Бачкој Тополи, Жеднику, Наумовићеву и Суботици, К.О. Нови Сад I, К.О. Нови Сад IV, К.О. Кисач, К.О. Руменка, К.О. Степановићево, К.О. Ченеј, К.О. Бачко Добро Поље, К.О. Врбас- АТАР, К.О. Врбас - град, К.О. Змајево, К.О. Куцура, К.О. Ловћенац, К.О. Мали Иђош, К.О. Фекетић, К.О. Бачка Топола, К.О. Бачка Топола - Град, К.О. Мали Београд, К.О. Биково, К.О. Доњи Град, К.О. Жедник, К.О. Нови Град, К.О. Палић, К.О. Стари Град, потребни за израду идејног пројекта, пројекта за грађевинску дозволу и пројекта за извођење, у складу са Просторним планом подручја посебне намене инфраструктурног коридора железничке пруге БеоградСуботица-државна граница (Келебија), „Сл.гласник РС“, бр. 57/2019).

Увидом у локацијске услове Министарства грађевинарства, саобраћаја и инфраструктуре бр. ROP-MSGI-931-LOCA-3/2020; 350-02-00192/2020-14 од 29.05.2020. године утврђено је да су утврђени услови за реконструкцију и изградњу денивелације

локалног пута – подвожњака на локалном путу, на км 97+027.31 пруге у Степановићеву, на катастарским парцелама бр. 245/2, 245/1, 246, 247, 250/2, 252/2, 253/2, 542, 1324/2, 1324/1, 1326/2, 1326/1, 1327, 1340, 1341, 1343, 1345 КО Степановићево, на територији града Новог Сада, потребне за израду идејног пројекта, пројекта за грађевинску дозволу и пројекта за извођење, у складу са Просторним планом подручја посебне намене инфраструктурног коридора железничке пруге Београд – Суботица - државна граница (Келебија) („Службени гласник РС”, бр. 32/17 и 57/19), Просторним планом града Новог Сада („Службени лист Града Новог Сада”, број 11/12), Планом генералне регулације насељеног места Степановићево („Службени лист Града Новог Сада”, број 44/2015), Урбанистичким пројектом подвожњака на прузи Београд – Суботица – државна граница (Келебија) у Степановићеву (Потврда Покрајинског секретаријата за урбанизам и заштиту животне средине, број 140-35-49/2019-01 од 31.12.2019. године).

Увидом у локацијске услове Министарства грађевинарства, саобраћаја и инфраструктуре бр. ROP-MSGI-7141-LOC-1/2020; 350-02-00109/2020-14 од 08.05.2020. године, утврђено је да су утврђени услови за изградњу денивелације локалног пута – надвожњак на км 170+834.50 пруге у Суботици, К.О. Доњи Град, на катастарским парцелама чији су бројеви дати у списку у систему обједињене процедуре и главној свесци, за који вам је дозвољен приступ., потребни за израду идејног пројекта, пројекта за грађевинску дозволу и пројекта за извођење, у складу са ПППП намене инфраструктурног коридора железничке пруге Београд-Нови Сад-државна граница (Келебија) („Сл. Гласник РС“ бр. 57/2019) и УП за изградњу надвожњака на км170+834,5 пруге са денивелацијом локалног пута ОП-04 Суботица-Биково, потврђеног у МГСИ, сектор за планирање и урбанизам, бр. 350-01- 01759/2019-11 од 13.01.2020. године.

Увидом у приложену Главну свеску, коју је израдио „China Railway Design Corporation Serbia“ Ogranak Beograd, Београд, које поседује лиценцу за израду техничке документације за коју грађевинску дозволу издаје министарство надлежно за послове грађевинарства бр. 351-02-03223/2021-09 од 13.10.2021. године, утврђено је да је за главног пројектанта одређена Љиљана Милић Марковић, дипл. грађ. инж. Лиценца број: 315 4276 03, да је категорија објекта Г и Б, класификациони број 212101, 212102, 214101, 214202, 124121, 124122, 214202, 127420, 122011, 221300.

Увидом у Извештај о извршеној стручној контроли Студије оправданости и Идејног пројекта Републичке ревизионе комисије бр. 350-01-01943/2021-07 од 11.10.2021. године, бр. 351-02-01871/2021-07 од 15.07.2021. године и 351-03-02440/2021-07 од 27.08.2021. године, утврђено је да је Републичка ревизиона комисија одлучила да се, техничка документација прихвата и да се може приступити изради пројекта за грађевинску дозволу уз примену мера ревизионе комисије.

Увидом у Извештај техничке контроле бр. А10312-61/21 од октобра 2021. године, који је израдио „Cestra“ д.о.о, Београд, утврђено је да је потврђено да је пројекат за грађевинску дозволу урађен у складу са Локацијским условима, односно условима за пројектовање и прикључење бр.ROP-MSGI-28188-LOCAN-6/2021, Заводни број: 350-02-01883/2021-07 од 30.09.2021, бр.ROP-MSGI-7141-LOC-1/2020, Заводни број: 350-02-00109/2020-14 од 08.05.2020, и бр.ROP-MSGI-931-LOC-3/2020, Заводни број: 350-02-00192/2020-14 од 29.05.2020, издатим од стране Министарства грађевинарства, саобраћаја и инфраструктуре; да су у пројекту за грађевинску дозволу примењене све мере из Извештаја о извршеној стручној контроли Студије оправданости и Идејног пројекта број 351-03-02391/2019-07 од 06.08.2020. год., као и Извештаја о извршеној стручној контроли Студије оправданости и Идејног пројекта број 350-01-01943/2021-07 од 11.10.2021. год; да су у пројекту за грађевинску дозволу примењене све мере из Извештаја о извршеној стручној контроли дела Пројекта за грађевинску дозволу број:

351-02-01871/2021-07 од 15.07.2021. године; да су у пројекту за грађевинску дозволу примењене све мере из Извештаја о извршеној стручној контроли дела Пројекта за грађевинску дозволу број: 351-03-02440/2021-07 од 27.08.2021. године.

У складу са чланом 97. Закона о планирању и изградњи допринос за уређење грађевинског земљишта не обрачунава се за објекте комуналне и друге инфраструктуре.

Увидом у налоге за уплату, утврђено је да је уплаћена накнада за ЦЕОП, Републичка административна такса за подношење захтева и републичка административна такса за доношење решења.

На основу наведеног чињеничног стања, налазећи да је инвеститор доставио пројекат за грађевинску дозволу са извршеном техничком контролом, да има одговарајуће право на земљишту и да је доставио доказе прописане Правилником о поступку спровођења обједињене процедуре електронским путем, утврђено је да су испуњени услови из члана 135. Закона о планирању и изградњи за издавање грађевинске дозволе, па је одлучено као у ставу I диспозитива решења.

Како је предмером и предрачуном радова у главној свесци утврђена предрачунска вредност радова у износу од 99.243.389.979,27 динара, то је донета одлука као у ставу XXI диспозитива овог решења.

Одлуке из става XXII-XXXIII су донете у складу са чланом 8ђ, 148, односно чл. 153, 136, 97, 135. и 140. Закона о планирању и изградњи, и чланом 21. и 36. Правилника о поступку спровођења обједињене процедуре електронским путем.

Решено у Министарству грађевинарства, саобраћаја и инфраструктуре, под 351-02-03590/2021-07, дана 26.10.2021. године.

Упутство о правном средству:

Ово решење је коначно у управном поступку и против њега се не може уложити жалба, али се може покренути управни спор, подношењем тужбе Управном суду Србије у року од 30 дана од дана пријема решења

ДРЖАВНИ СЕКРЕТАР

Александра Дамњановић

СПИСАК ПАРЦЕЛА

Општина Нови Сад, КО Нови Сад 1

2247/1, 3368/1, 3377/1, 3378, 3397, 3398, 3400, 3401, 3846, 3847, 3848/1, 3849/1, 3865, 3866, 3867, 3868/1, 3868/2, 3869/1, 3869/2, 3879/3, 3880/4, 3880/5, 10592/3, 10593, 10594/1, 10594/2, 10594/3, 10594/4, 10595/1, 10595/2, 10595/3, 10596, 10597/1, 10600/1, 10601/1, 10603/1, 10605/1, 10605/2, 10606, 10607, 10608, 10609, 10612

Општина Нови Сад, КО Нови Сад 4

460/3, 461, 462, 463, 464/4, 470/2, 474/5, 474/6, 475/1, 475/3, 476/2, 476/3, 476/8, 476/13, 477/1, 477/2, 483/8, 484/1, 484/2, 486/1, 844/5, 844/6, 844/8, 847, 861/1, 861/3, 861/9, 861/12, 861/13, 862, 863/1, 863/2, 863/3, 894, 895, 2320, 2321, 2338, 2339, 2340, 2341, 2364, 2365, 2366, 2367, 2368, 2369, 2370, 2372, 2373, 2374, 2375/1, 2375/2, 2376, 2377, 2395, 2396, 2397, 2398, 2399, 2400, 2401, 2402, 2403, 2404,

Општина Нови Сад, КО Руменка

2682, 2683, 2684, 2685, 2686, 2687, 2698, 2699, 2840, 2841, 2842, 2843, 2844, 2845, 2846, 2847, 2848, 2849, 2850, 2851, 2854, 2855, 2858, 2861, 2862, 2863, 2864, 2865, 2866, 2867, 2868, 2869, 2870, 2871, 2872, 2873, 2874, 2875, 2876, 2877, 2878, 2879, 2880, 2881, 2882, 2883, 2884, 3161, 3162, 3163, 3164, 3223, 3240, 3278, 3279, 3280, 3281, 3282, 3283, 3284, 3285, 3286, 3287, 3288, 3841, 3842, 3843, 3844, 3845, 3846, 3892, 3893, 3894, 3895, 3991, 3995/1, 3995/2, 3995/3, 3995/4, 3998, 4026, 4027, 4028, 4029, 4030, 4031, 4032, 4033, 4034, 4035, 4036, 4037, 4058, 4061, 4062/1, 4062/2, 4063/1, 4063/2, 4065, 4326, 4328, 4331, 4332, 4333, 4335, 4336, 4363, 4364, 4365, 4366, 4368, 4370, 4371, 4393, 4394, 4395, 4396, 4397, 4398, 4411, 4415, 4416, 4417, 4418, 4419, 4429, 4430, 4431, 4432

Општина Нови Сад, КО Кисач

12, 13, 14, 15, 16, 17, 18, 19, 20/1, 21, 22/2, 22/3, 23/2, 52, 54, 56, 58, 60, 68, 69, 102, 139, 735, 740, 742, 744, 745, 748, 751, 753, 755, 758, 759, 760, 1525, 1718, 1719, 1720, 1721, 1756, 1757, 1798, 1831, 2833/1, 2863, 2864, 2865, 2893, 2894, 2895, 2989, 2990, 2991, 3003, 3004, 3005, 3012, 3013, 3023, 3029, 3030, 3031, 3032, 3036, 3039, 3040, 3041, 3046, 3047, 3054, 3055, 3060, 3061, 3062, 3063, 3068, 3069, 3070, 3075, 3076, 3080, 3081, 3082, 3083, 3084, 3085, 3086, 3087, 3088, 3089, 3090, 3091, 3092, 3093, 3094, 3095, 3096, 3097, 3098, 3099, 3100, 3101, 3102, 3103, 3104, 3107, 3108, 3109, 3110, 3111, 3112, 3113, 3115, 3118, 3119, 3120, 3123, 3124, 3125, 3126, 3129, 3130, 3131, 3134, 3135, 3136, 3137, 3138, 3140, 3141, 3142, 3143, 3144, 3146, 3147, 3149, 3151, 3152, 3153, 3154, 3155, 3156, 3157, 3159, 3160, 3161, 3162, 3163, 3166, 3167, 3168, 3171, 3172, 3173, 3201, 3502, 3503, 3504, 3505, 3506, 3507, 3510, 3511/2, 5222/1, 5222/2, 5223, 5224, 5225, 5226, 5227, 5228, 5229, 5230, 5231, 5232, 5233, 5234, 5235, 5236, 5237, 5238, 5242, 5247, 5507, 5508, 5509, 5510, 5511, 5512, 5513, 5514, 5515, 5516, 5517, 5518, 5519, 5520, 5521, 5522, 5523, 5524, 5525, 5526, 5527, 5528, 5529, 5590, 5591, 5592, 5593, 5594, 5595, 5596, 5597, 5598, 5599/1, 5609, 5610, 5611, 5612, 5994, 5995, 5996, 5997, 5998, 5999, 6000, 6001, 6002, 6003, 6004, 6005, 6006, 6007, 6008, 6009, 6010, 6011, 6012, 6013, 6014, 6015, 6016, 6017, 6018, 6019, 6021, 6022, 6023, 6024, 6369, 6370, 6371, 6372, 6373, 6374, 6375, 6376, 6377, 6378, 6379, 6380, 6381, 6382, 6383, 6384, 6385, 6386, 6387, 6388, 6389, 6390, 6391, 6392, 6393, 6394, 6395, 6396, 6397, 6446, 6447, 6448, 6449, 6450, 6451, 6452, 6453, 6454, 6455, 6456, 6457, 6458, 6459, 6460,

6461, 6462, 6463, 6464, 6465, 6466, 6467, 6468, 6469, 6470, 6931, 6932, 6933, 6934, 6935, 6936, 6937, 6938, 6939, 6940, 6941, 6942, 6943, 6944, 6945, 6946, 6947, 6948, 6949, 6950, 6951, 6952/1, 6952/2, 6953/1, 6953/2, 6954, 6955, 6956, 6957, 6958, 6959, 6960, 6961, 6962, 6963, 6964, 6965, 6966, 6967, 6969, 6970, 6971, 6972, 6973, 6974, 6975, 6976, 6977, 6978, 6979, 6980, 6981, 6982, 6983, 6984, 6985, 6997, 6999, 7000, 7001, 7002, 7003, 7004, 7005, 7006, 7007, 7008, 7009, 7011, 7012, 7013, 7014, 7015, 7016, 7017, 7018, 7019, 7021, 7022, 7023/1, 7023/2, 7024, 7025, 7026, 7027, 7029, 7030, 7031, 7032, 7033, 7034, 7035, 7036, 7037, 7038, 7039, 7040, 7041, 7042, 7043, 7044, 7045, 7046, 7047, 7048, 7049, 7050, 7051, 7052, 7053, 7055, 7056, 7057, 7058, 7059, 7071, 7072, 7073, 7074, 7075, 7076, 7077, 7102, 7103, 7104, 7105, 7106, 7107, 7108, 7109, 8118, 8132, 8133, 8146, 8147, 8157, 8158, 8159, 8160, 8167, 8199, 8200, 8207, 8208

Општина Нови Сад, КО Ченеј

703, 704, 705, 706, 707, 708/1, 708/2, 709, 710, 711, 712, 713, 714, 715, 716, 4206, 4581, 4582

Општина Нови Сад, КО Степановићево

31/1, 31/2, 31/3, 32/1, 32/2, 40, 42, 44, 47, 49, 50, 51, 52, 53, 54, 55, 245/1, 245/2, 246, 247, 250/2, 252/2, 253/2, 254/2, 257/2, 258/2, 261/2, 262/2, 262/3, 263/2, 263/3, 267/2, 267/3, 269/2, 269/3, 270/2, 270/3, 273, 274, 276, 278, 280, 281, 282, 284, 286, 292, 294/3, 294/4, 296, 298/2, 298/3, 302/2, 302/3, 306, 308, 310/4, 312, 313, 315, 316, 317, 318, 321, 323, 325, 327, 328, 330, 332, 333, 336, 511, 535/2, 542, 543, 544, 966, 968, 970, 972, 974, 976, 978, 980, 982, 984, 986, 988, 990, 992, 994, 996, 998, 1000, 1002, 1076, 1077/1, 1077/2, 1078, 1079, 1080, 1081, 1082, 1083/1, 1083/2, 1085, 1086, 1301, 1303, 1304, 1305, 1312/1, 1312/2, 1313/1, 1313/2, 1314/1, 1314/2, 1315/1, 1315/2, 1316/1, 1316/2, 1317, 1318/3, 1322/2, 1322/3, 1324/1, 1324/2, 1324/3, 1324/4, 1325, 1326/1, 1326/2, 1327, 1328, 1333, 1334, 1336, 1337/1, 1340, 1341, 1343, 1345, 1361, 1484/1, 1484/2, 1485, 1486, 1487, 1488, 1489, 1490, 1491, 1492, 1493, 1494, 1495, 1496, 1497, 1498, 1499, 1500, 2001/4, 2028, 2040, 2116, 2117, 2118, 2119, 2120, 2121, 2122, 2123, 2124, 2125, 2126, 2127, 2128, 2129, 2130, 2131, 2132, 2133, 2134, 2135, 2136, 2137, 2138/1, 2138/2, 2139, 2145/1, 2145/2, 2146, 2147, 2148, 2149, 2150, 2151, 2152, 2165, 2169, 2170, 2171, 2172/1, 2172/2, 2173, 2174, 2175, 2176, 2178/1, 2178/2, 2179, 2180, 2181, 2182, 2183, 2184, 2185/1, 2185/2, 2185/3, 2185/4, 2186, 2187, 2189/1, 2189/2, 2190/1, 2191, 2192, 2193, 2194/1, 2194/2, 2195, 2196/1, 2196/2, 2197, 2198/2, 2693, 2694, 2695, 2696, 2697, 2698, 2699, 2700, 2701, 2702, 2703, 2704, 2705, 2706, 2707, 2708, 2709, 2710, 2711, 2712, 2713, 2714, 2715, 2716, 2717, 2718, 2719, 2720, 2721, 2722, 2723, 2724, 2725, 2726, 2727, 2728, 2729, 2730, 2763, 2764, 2765, 2766, 2767, 2768, 2769, 2770, 2771, 2772, 2773, 2774, 2790, 3313/1, 3326, 3327, 3362, 3363, 3364, 3366, 3391, 3450, 3451, 3459, 3466, 3469, 3470, 3471, 3472, 3475, 3476, 3477, 3480, 3481, 3485, 3488, 3489

Општина Врбас, КО Змајево

1, 4/1, 5, 614, 615, 616, 617, 618, 619/2, 627, 628, 629, 630, 631, 639/1, 641, 643, 645, 647, 649, 664, 666, 668, 670, 672, 674, 676, 678, 679, 680, 681, 682, 683, 1772/4, 1773, 1792, 1811, 1812, 1813, 1815, 1817, 1819, 1821, 1823, 1825, 1838, 1840, 1842, 1844, 1846, 2218, 2220/1, 2220/2, 2221, 2222, 2223, 2224, 2225, 2226, 2227, 2228, 2229, 2230, 2231, 2232, 2233, 2234, 2235, 2236, 2237, 2238, 2239, 2240, 2243, 2263, 2282, 2992, 2993, 2994, 2995/1, 2995/2, 2995/3, 2996/1, 2996/2, 2996/3, 2996/4, 2996/5, 2996/6, 2996/7, 2996/8, 2996/9, 2996/10, 2996/11, 2996/12, 2996/13, 2996/14, 2996/15, 2996/16, 2996/17, 2996/18, 2997/1, 2997/4,

2997/5, 2997/6, 2997/7, 3061/1, 3061/2, 3062, 3063, 3064/1, 3064/2, 3065/1, 3065/2, 3066, 3067, 3068/1, 3068/2, 3069/1, 3069/2, 3070/1, 3070/2, 3071, 3072, 3073, 3074, 3207, 3208, 3211, 3213, 3214, 3216, 3217, 3218/1, 3218/2, 3219, 3220, 3221, 3222, 3223/1, 3223/2, 3224, 3233, 3234, 3235, 3236, 3237, 3238, 3239, 3263, 3266, 3272, 3273, 3330, 3335, 3336, 3337, 3338, 3339, 3340, 3341, 3342, 3343, 3344, 3345, 3346, 3352, 3353, 3354/1, 3354/2, 3355, 3356, 3357, 3358, 3359, 3360, 3361, 3362, 3363/1, 3363/2, 3364, 3365, 3366, 3367, 3368, 3369, 3370, 3384, 3432, 3502/1, 3505/1, 3505/2, 3505/3, 3506, 3523, 3524, 3525, 3559/2, 3560, 3561, 3604, 3605, 3606, 3607, 3608, 3609, 3610, 3611, 3612/1, 3612/2, 3613, 3614, 3615, 3616, 3617, 3618, 3619, 3620, 3621, 3622, 3623, 3624, 3625, 3626, 3627, 3628/1, 3628/2, 3629, 3630, 3631, 3632/1, 3632/2, 3633/1, 3633/2, 3634, 3635/2, 3636, 3637, 3638, 3639/1, 3639/2, 3640, 3641, 3642, 3643, 3644/1, 3644/2, 3644/3, 3645, 3646, 3937, 3947/1, 3947/2, 3948, 3949, 3950, 3951, 3953, 3954, 3955, 3968, 3970, 3984, 3985, 3986, 3987, 3988, 3989, 3990, 3993, 4087, 4088, 4093, 4095, 4105/2, 4106, 4107/1, 4107/2, 4108, 4112, 4113, 4116, 4120, 4128, 4129, 4133, 4157, 4161, 4163, 4165, 4168

Општина Врбас, КО Бачко Добро Поље

1344/2, 1345, 1365, 1366, 1367, 1377, 1378, 1379, 1380, 1381, 1382, 1980, 1982/1, 1982/2, 1983, 1984, 1985, 1986, 1987, 1988/1, 1988/2, 1988/3, 1989, 2251/1, 2251/2, 2252, 2253, 2597, 2598, 2599, 2600, 2601, 2624, 2709, 2715, 2719, 2739, 2741, 2748, 2760, 2762, 2763, 2764, 2782, 2783, 2784, 2785, 2787

Општина Врбас, КО Врбас – Град

4006, 4513, 4514, 4538/2, 4540, 4541, 4562, 4563, 4564, 4565, 4566, 4567/1, 4567/2, 4568, 4583/1, 4583/2, 4588/1, 4588/2, 4590/1, 4591, 4600/3, 4601, 4605/1, 4606, 4607, 4608, 4609, 4610, 4614/2, 5641, 5642, 5644, 5645, 5647/1, 5647/2, 5650/1, 5650/2, 5655/2, 5658, 5659/2, 5660/3, 5660/4, 5660/5, 5664, 5665/2, 5668, 5671, 10735, 10822/1, 10823, 10834/2, 10839, 10840, 10841, 10842, 10843, 10844, 10845, 10847, 10848, 10849/1, 10849/2, 10850, 10851, 10852, 10854, 10858/1, 10861/1

Општина Врбас, КО Куцура

1785/3, 1785/4, 1785/5, 1785/6, 1827/20, 1827/21, 1827/30, 1827/33, 1827/34, 1827/35, 1827/38, 1827/222, 1828/1, 1828/2, 1828/3, 1828/7, 1828/10, 1829/4, 1829/5, 1829/8, 1829/9, 1829/14, 1830/6, 1830/7, 1830/8, 1830/11, 1830/12, 1831/2, 1831/3, 1831/4, 1831/5, 1831/6, 1831/7, 1831/8, 1831/9, 1831/10, 1831/11, 1831/12, 1831/13, 1831/14, 1831/15, 1831/16, 1831/18, 1831/19, 1831/20, 1934/2, 1936/3, 1937/1, 2841, 2846, 2847, 2848, 2849, 2850, 2851, 2852, 2853/1, 2853/2, 2854, 2855, 2856, 2857, 2858, 2906, 2907

Општина Врбас, КО Врбас – Атар

54, 55, 155, 156, 350, 352, 354, 814, 879/1, 880, 881, 882, 883, 884, 885, 886, 890, 897, 898, 899, 900, 901, 902, 904, 905, 906, 907/1, 907/2, 908, 909, 950, 951/1, 987/3, 987/4, 987/6, 987/7, 987/11, 987/12, 987/13, 988, 1154/1, 1154/2, 1155/1, 1155/2, 1155/3, 1155/4, 1155/5, 1156, 1157/1, 1157/2, 1158, 1159, 1161, 1203, 1204/1, 1204/2, 1205, 1206, 1207, 1208, 1209, 1210, 1211, 1212/1, 1212/2, 1212/3, 1213/1, 1213/2, 1789, 1790, 1791, 1792, 1793/1, 1793/2, 1794, 1795, 1796, 1797, 1798, 1799, 1800, 1801, 1802, 1803, 1804, 1805, 1806, 1807, 1808, 1809, 1810, 1811, 1812, 1855, 1856, 1857, 1858, 1861, 1862, 1863, 1865, 1866, 1867, 1868/1, 1868/2, 1869, 1870, 1871/2, 1872/2, 1873/1, 1874/2, 1875/2, 1876/2, 1877/2, 1878/2, 1879/2,

1880/2, 1881/2, 1882/2, 1883/2, 1884/2, 1885/2, 1886/2, 1887/2, 1904/2, 1905/2, 1906/3, 1906/4, 1907/2, 1908/2, 1909/3, 1909/4, 1910/2, 1911/1, 1911/2, 1912, 1913, 1914/1, 1914/2, 1915/1, 1915/2, 1917, 1945/2, 1946/3, 1946/4, 1947/2, 1948/2, 1949/2, 2077/1, 2077/2, 2078/1, 2078/2, 2081, 2082, 2083, 2084, 2085, 2086, 2087, 2088, 2089, 2090, 2097, 2098, 2099, 2100, 2101/1, 2101/2, 2101/3, 2102, 2103, 2104, 2105, 2106, 2107, 2108/1, 2108/2, 2109/1, 2109/2, 2110, 2111, 2112/1, 2112/2, 2113/1, 2113/2, 2114, 2115, 2116, 2117, 2118, 2119, 2120, 2121, 2122, 2144, 2147, 2148, 2149, 2150, 2151, 2152, 2153, 2154, 2155, 2156, 2157, 2158, 2159, 2160, 2161, 2162, 2163, 2164, 2165, 2166, 2167, 2168, 2169, 2170/1, 2170/2, 2171, 2172, 2178/2, 2180, 2181, 2182, 2251, 3057, 3058, 3059, 3064, 3069, 3071, 3084, 3085/1, 3094/1, 3094/2, 3095, 3096, 3097, 3098, 3105/1, 3127/2, 3131/2, 3132, 3133, 3134, 3160/2, 3162, 3163, 3173, 3176/1, 3181, 3182, 3187, 3227, 3229, 3231, 3368/1, 3368/2, 3368/3, 3245/1, 3405/1, 3406/1, 3406/2, 3409/2, 3410/2, 3418/2, 3422/2, 3426, 3427/2, 3428, 3430, 3439, 3473, 3477, 3478, 3503, 3504

Општина Мали Иђош, КО Фекетић

6950, 6953/1, 6953/2, 6953/3, 6953/4, 6953/5, 6953/7, 6953/8, 6953/9, 6953/10, 6983, 6987, 6988, 6989/1, 6989/2, 6990/2, 6991/2, 6995/2, 6996/3, 6996/4, 7010/2, 7011/1, 7011/2, 7012/1, 7012/2, 7012/3, 7013/1, 7013/2, 7013/3, 7014, 7015, 7016, 7017, 7018, 7019, 7020/1, 7020/2, 7021, 7022, 7023, 7024, 7025, 7026, 7027, 7028, 7029, 7030, 7034/1, 7034/2, 7034/3, 7034/4, 7034/5, 7034/8, 7034/13, 7034/14, 7034/15, 7034/16, 7034/17, 7034/18, 7034/19, 7034/20, 7034/21, 7034/22, 7035/1, 7035/2, 7035/3, 7035/4, 7036/1, 7036/2, 7037, 7038/1, 7038/2, 7038/3, 7038/4, 7039, 7040, 7041, 7042, 7043, 7044, 7045, 7046, 7047, 7048, 7049/1, 7049/2, 7050/1, 7050/2, 7051, 7052, 7053, 7054, 7055, 7056/1, 7056/2, 7056/3, 7057, 7058, 7059/2, 7060/2, 7061/2, 7062/2, 7063/2, 7064/2, 7065/2, 7066/1, 7066/2, 7067/1, 7068, 7069/1, 7069/2, 7072/12, 7072/13, 7072/14, 7072/15, 7072/16, 7072/17, 7072/18, 7072/19, 7072/20, 7072/21, 7072/22, 7072/24, 7072/25, 7073, 7196, 7199, 7200, 7201, 7202, 7203, 7204, 7205, 7206, 7207, 7208, 7209/1, 7211/3, 7211/4, 7211/5, 7212/1, 7212/2, 7213/1, 7225, 7226/1, 7226/2, 7227, 7228/1, 7228/2, 7229/1, 7229/2, 7229/3, 7229/4, 7266, 7267, 7268, 7269, 7391, 7392, 7393, 7394

Општина Мали Иђош, КО Ловћенац

2430, 4428, 4433

Општина Мали Иђош, КО Мали Иђош

874, 875, 884/2, 2353, 2354, 2355, 2356, 2379, 2403, 2409, 2411, 2418, 2420, 2421, 2422, 2423, 2424, 2426, 2427, 2428, 2429, 2455, 2457, 2460, 4332, 4335, 4336, 4337, 4378, 4379, 4380, 4419, 4421, 4512, 4513, 4514, 4515/1, 4515/2, 4515/3, 4515/4, 4517, 4518, 4520, 4522, 4523, 4524, 4525, 4526, 4527/1, 4527/2, 4528, 4529, 4530, 4533, 4547, 4550, 4551, 4552, 4553, 4556, 4560/1, 4560/2, 4560/3, 4561/1, 4561/2, 4562, 4563, 4564, 4565, 4566, 4567, 4568, 4569/1, 4613, 4615, 4622/1, 4622/6, 4623, 4624, 4915, 4917/1, 4917/2, 4917/3, 4918, 4919, 4920, 4921, 4922, 4923, 4924, 4925, 4926, 4927, 4928, 4929, 4930, 4931, 4932, 4933, 4934, 4935, 4936, 4937, 4938, 4939, 4940, 4941, 4961/2, 4962, 4963, 4964, 4965, 4966, 4967, 5909, 5910, 5911, 5912, 5913, 5914, 5915, 5916, 5917, 5918, 5919, 5920, 5921, 6588, 6589, 6590, 6591, 6592, 6593, 6594, 6595/1, 6595/2, 6596, 6616, 6617, 6619, 6620, 6621, 6622, 6623, 6624, 6625, 6626, 6627, 6628, 6629, 6630, 6631, 6632, 6633, 6634, 6635, 6636, 6637, 6638, 6639, 6640, 6641, 6642, 6643, 6644, 6645, 6685, 6686, 6687, 6688, 6689, 6690, 6691, 6692,

6693, 6694, 6943, 6944, 6945, 6946, 6947, 6948, 6949, 6956, 6968, 6969, 6970, 6971, 6972, 6973, 6974, 6975, 6976, 6977, 6978, 7537, 7538, 7539, 7540, 7541, 7542, 7543, 7544, 7545, 7546/1, 7546/2, 7547, 7548, 7549, 7550, 7551, 7552, 7553, 7554, 7555, 7557, 7558, 7559, 7560, 7561, 7562, 7563, 7564, 7565, 7566, 7567, 7568, 7569, 7570, 7571, 7572, 7573, 7574, 7575, 7578, 7976, 7977, 7978, 7979, 7980, 7981, 7982, 7983, 7984, 7985, 7986, 7987, 7988, 7989, 7990, 7991, 7992, 7993, 7994, 7995, 7996, 7997, 7999, 8000, 8001, 8002, 8003, 8037, 8038, 8039, 8040, 8041, 8042, 8043, 8044, 8045, 8046, 8047, 8048, 8049, 8050, 8051, 8060, 8061, 8062, 8063, 8064, 8065, 8066, 8067, 8068, 8069, 8070, 8071, 8072, 8073/1, 8073/2, 8074, 8213, 8214, 8215, 8216, 8217, 8218, 8219, 8220, 8221, 8222, 8237, 8238, 8239, 8243, 8246/1, 8246/2, 8246/3, 8246/4, 8246/5, 8301, 8302, 8304, 8305, 8306, 8307, 8310, 8388, 8389, 8402, 8404, 8406, 8407, 8408, 8409, 8410, 8412, 8419, 8422, 8423, 8443, 8444, 8450, 8451, 8498, 8499, 8500, 8503, 8506, 8507, 8510, 8511, 8512, 8514, 8515, 8516, 8519, 8520/1, 8526, 8527, 8530

Општина Бачка Топола, КО Бачка Топола

849/3, 851, 852, 853, 854, 855/1, 855/2, 856, 857, 858, 863, 864, 865, 866, 867, 868, 869, 870, 906, 907, 908/1, 908/2, 909, 910, 911, 919/1, 919/2, 920, 921, 922, 923, 924, 925, 926, 927, 928, 929, 932, 933, 934, 935, 975/1, 975/2, 1944, 1946, 1947/1, 1947/2, 1947/3, 1947/4, 1947/5, 1948, 1949, 1950/1, 1950/2, 1950/3, 1951, 1952, 1953, 1954, 1955, 1956, 1957, 1958, 1959, 1960, 1961, 1962, 1963, 1964, 1965, 1966, 1967, 1968, 1969, 1970, 1971, 1972, 1973, 1974, 1975, 1976/1, 1976/2, 1977, 1978, 1979, 1980, 1981, 1982, 1983, 1984, 1993, 1994, 1995, 1996, 1997, 1998, 1999, 2000, 2001, 2002, 2003, 2004, 2005, 2008/1, 2008/2, 2009, 2010, 2011, 2012, 2013, 2014, 2015, 3125, 3138, 3139, 3140, 3141, 3142/1, 3142/2, 3142/3, 3143, 3144, 3145, 3146, 3147, 3148, 3149, 3150, 3151, 3152, 3153/1, 3153/2, 3154, 3155, 3156, 3157, 3158, 3768/1, 3768/8, 3768/9, 3768/10, 3772/2, 3772/3, 3772/4, 3772/5, 3774/1, 3774/2, 3774/3, 3776, 3777/4, 4228, 4229, 4230, 4231, 4232, 4233, 4234, 4283, 4284, 4294/2, 4295, 4297, 4298, 4299, 4300, 4301, 4302, 4304/3, 4305, 4306, 4307, 4308, 4309, 4310, 4311, 4312, 4313, 4314, 4315/1, 4315/2, 4316, 4317, 4318, 4319, 4320, 4321, 4324/3, 4328, 4329, 4330, 4331, 4332/1, 4332/2, 4332/3, 4332/4, 4339, 4340, 4342, 4343, 4344, 4345, 4346, 4707, 4708, 4717, 4719, 4720/1, 4720/2, 4734, 4740, 4761, 4804, 4805, 4806, 4807, 4808, 4860, 4861, 4941, 4942, 4943, 4980, 4981, 5020, 5030, 5031, 5032, 5033, 5034

Општина Бачка Топола, КО Бачка Топола – Град

362, 623, 624, 626, 627, 628, 629, 640, 641, 642/1, 642/2, 642/3, 647, 649, 651, 653, 654, 656, 658, 660, 661, 662, 663, 665, 667, 669, 670, 685, 686, 687, 689, 696, 699, 700, 701, 703, 704, 705, 707, 708, 709, 710, 711, 712, 713/1, 713/2, 714, 735, 738, 740, 741, 743, 744, 745, 747, 750, 751, 2888, 2889, 2894, 3564, 3566, 3576, 3577, 3587, 3588, 3620, 3622, 3623, 3629/1, 6085/2, 6100/3, 6146/4, 6146/8, 6147/1, 6205, 6206, 6208, 6209, 6210, 6215, 6217/1, 6252, 6254, 6280, 6281, 6282, 6283, 6286, 6288, 6289, 6290, 6291, 6292, 6293, 6294, 6296/1, 6296/2, 6298, 6299, 6338, 6340/1, 6340/2, 6393, 7304/1, 7305, 7306, 7311, 7312, 7317, 7318, 7336/1, 7343, 7344, 7346, 7350, 7353, 7354, 7355, 7357, 7505, 7506, 7507/1, 7508, 7509, 7514, 7516/5, 7517, 7531, 7532, 7534, 7538, 7539, 7540, 7542, 7543

Општина Бачка Топола, КО Мали Београд

1038, 1040/1, 1040/2, 1041, 1042, 1043/1, 1043/2, 1043/3, 1044, 1045, 1047, 1049, 1050, 1051, 1052, 1053, 1054, 1056, 1057, 1058, 1059, 1060, 1061, 1062, 1063, 1064, 1065/1,

1065/2, 1066, 1067, 1068, 1069, 1118/1, 1118/2, 1118/3, 1118/4, 1118/5, 1118/6, 1118/7, 1118/8, 1118/9, 1118/10, 1118/11, 1118/12, 1118/13, 1118/14, 1119, 1120/17, 1231, 1232, 1233, 1234, 1235, 1236, 1237, 1238, 1239/1, 1239/2, 1240, 1566, 1799, 1800, 1801, 1802, 1803, 1804, 1805, 1813, 1815, 1817, 1818, 2341, 2344, 2345, 2350, 2354, 2356, 2358, 2359, 2360, 2365, 2367, 2406, 2417

Општина Суботица, КО Жедник

537, 550, 551, 558, 567/4, 567/6, 568, 569, 570, 571, 572/1, 572/2, 572/3, 573/2, 573/3, 575, 576, 577/1, 577/2, 578/3, 578/4, 578/5, 578/6, 578/13, 579/1, 579/2, 579/3, 579/4, 579/5, 579/6, 580/1, 581, 582, 587/1, 587/2, 590/2, 591/2, 591/4, 592/1, 592/3, 592/4, 602/1, 608/1, 610/2, 610/3, 632, 634/1, 635, 636, 688/1, 688/2, 691, 692, 695, 696, 701, 702/1, 702/2, 703, 704, 705/1, 706, 707, 708, 739, 740/4, 741, 742/1, 742/5, 744, 788/1, 788/2, 791, 792, 793, 794, 795/1, 795/2, 798, 810, 812, 815/2, 815/3, 815/4, 815/5, 815/6, 816/5, 998, 999/1, 1000, 1016/6, 1018, 1019, 1021, 1041/1, 1041/2, 1041/3, 1041/4, 1042/2, 1042/3, 1042/4, 1043, 1048/3, 1053/1, 1053/2, 1054, 1055/1, 1055/2, 1056/1, 1056/2, 1056/3, 1057, 1058, 1059/1, 1059/2, 1060, 1061/1, 1061/2, 1062, 1063, 1064/1, 1064/2, 1065, 1066, 1067, 1068, 1069, 1071, 1076/1, 1076/2, 1076/3, 1076/4, 1077, 1078, 1079, 1080, 1081, 1085, 1086, 1550, 1551, 1552, 1553, 1559/2, 1559/3, 1559/4, 1559/5, 1560, 1561, 1562, 1564/3, 1587/2, 1588/1, 1588/2, 1588/3, 1588/4, 1589, 1591, 1594/1, 1594/2, 1595, 1596, 1610/1, 1610/2, 1648, 1649, 1650, 1651, 1652, 1653, 1654, 1657/3, 1657/4, 1657/10, 1657/11, 1658, 1659, 1661/1, 1661/2, 1661/4, 1662, 1663, 1669, 1670, 1679/3, 1679/6, 1679/8, 1679/10, 1695/2, 1697/2, 1697/3, 1700, 1702, 1706/4, 1732, 1733/1, 1733/3, 1733/4, 1753, 1754/3, 1786/2, 1786/3, 1787/1, 1787/2, 1787/3, 1788, 1789, 1790, 1791, 1792, 1793, 1794, 1795, 1850, 1855, 2095, 2096, 2097, 2098, 2099, 2100, 2101, 2102, 2103, 2104, 2105, 2106, 2109, 2111, 2115/2, 3354, 3356, 3512, 3513, 3515, 3537, 3538, 3539, 4045/13, 4045/14, 4058, 4059/1, 4059/2, 4060, 4062, 4063, 4064, 4065, 4066, 4067, 4068/1, 4068/2, 4069, 4070, 4071, 4072, 4073, 4074, 4075, 4076/1, 4076/2, 4077, 4078, 4079, 4080, 4081/1, 4081/2, 4081/4, 4083/2, 4444/1, 4579, 4580, 4581/1, 4588/1, 4588/2, 4588/3, 4589/1, 4589/2, 4589/3, 4589/4, 4589/5, 4589/6, 4589/7, 4589/8, 4593, 4603/1, 4603/2, 4603/3, 4604, 5571, 5574/4, 5574/6, 5584/2, 5585, 5586, 5587, 5588/1, 5588/2, 5596/1, 5596/2, 5596/3, 5597, 5598, 5599, 5602/6, 5602/8, 5603, 5604, 5605, 5613/2, 5613/3, 5614/1, 5614/2, 5615, 5617, 5618/1, 5618/2, 5619, 5620/1, 5621/1, 5621/2, 5622, 5623, 5624, 5628, 5629, 5630, 5631/1, 5631/2, 5632, 5636, 5637, 5651, 5652/1, 5652/3, 5652/4, 5652/5, 5652/6, 5657/1, 5657/2, 5658, 5659, 5660, 5661, 5662, 5663, 5666, 5667/1, 5667/2, 5672/4, 5673/1, 5679, 5680/1, 5680/2, 5680/3, 5680/4, 5680/5, 5713/1, 5713/2, 5713/3, 5766, 5773, 5776, 5786/1, 5815/2, 5826/1, 5826/2, 5826/3, 5826/4, 5827, 5829, 5832, 5833/1, 5833/3, 5833/4, 5833/5, 5833/6, 5833/7, 5848, 5849, 5850/1, 5850/2, 5851, 5863, 5864/3, 5864/4, 5864/5, 5864/7, 5864/8, 5865/1, 5865/2, 5868, 5869, 5874/1, 6631/1, 6631/2, 6631/3, 6631/4, 6632, 6633, 6634, 6635, 6636, 6637, 6638, 6639, 6640, 6641, 6642, 6643/1, 6643/2, 6644, 6645/1, 6652/1, 6652/2, 6653, 6659/1, 6666, 6686, 6687, 6688, 6689, 6691, 6693, 6711, 6712

Општина Суботица, КО Биково

2/1, 3/1, 3/2, 4/1, 4/2, 4/3, 7/2, 80/3, 101, 103, 962, 963, 964, 965, 966, 967, 968, 969, 970, 971, 972, 973, 974, 975, 976, 977, 978, 979, 980, 981, 982, 983

Општина Суботица, КО Доњи Град

6135/1, 6137/2, 6642/1, 6644/3, 6644/4, 10260, 10261, 10262/2, 10266/2, 10268/1, 10288, 11686/1, 11687, 11688, 11694, 11695, 11696/2, 11697/2, 11699, 11700, 11701, 11703, 11706, 11708, 11709, 11710, 11711/1, 11712, 11713, 11714, 11715, 11716, 11717, 11718, 11719, 11724/1, 11725/1, 11725/2, 11726, 11727, 11728, 11729, 11730, 11731, 11732, 11733, 11734, 11735, 11736, 11737, 11738, 11740, 11741, 11742, 11743, 11744, 11745, 11746, 11747, 11748, 11749, 11750, 11751, 11752, 11753, 11754, 11755, 11756, 11757, 11758, 11759, 11760, 11761, 11762, 11763, 11764, 11765, 11766, 11767, 11818, 11837/1, 11881, 11882, 12005/2, 12006, 12007, 12009/5, 12009/6, 12010/5, 12011/1, 13521, 13522, 13523, 35994/6, 35995/1, 35996, 36028, 36056, 36057, 36058/3, 36084, 36085/1, 36085/2, 36086/1, 36086/2, 36086/3, 36086/4, 36086/5, 36087, 36088, 36089/1, 36089/2, 36092/1, 36093/1, 36093/2, 36093/3, 36093/4, 36093/5, 36093/6, 36094/1, 36094/2, 36095, 36096, 36097/1, 36098/2, 36452, 36462/1, 36462/2, 36463/1, 36463/2, 36464, 36465, 36466, 36467, 36468, 36469, 36470, 36471/2, 36471/4, 36471/6, 36472, 36473, 36474/1, 36474/2, 36474/3, 36475, 36477/1, 36477/2, 36477/3, 36478, 36481, 36483, 36484/1, 36485, 36644, 36759/1, 36759/2, 36761/1, 36761/3, 36763, 36764/1, 36764/2, 36765/2, 36766/1, 36840, 36816, 36818, 36820, 36821, 36824, 36825, 36829/1, 36829/3, 36829/4, 36831, 36832, 36833, 36834, 36835/2, 36835/4, 36835/5, 36836, 36838, 36839, 36840, 36841/1, 36841/2, 36842, 36843, 36844, 36845, 36846, 36847/1, 36853, 36854/2, 36855, 36856, 36857, 36858, 36859, 36860, 36861, 36862, 36863, 36864, 36865, 36866, 36867, 36868, 36869, 36870/1, 36870/2, 36871, 36872, 36873/1, 36873/2, 36873/3, 36874, 36875/1, 36875/2, 36876/1, 36876/2, 36877/1, 36877/2, 36878/1, 36878/2, 36879, 36880/1, 36881/4, 36881/5, 36882, 36884, 36885, 36886, 36887/1, 36887/2, 36887/3, 36889, 36890, 36891, 36895, 36896/1, 36896/3, 36896/4, 36897/1, 36897/2, 36897/3, 36897/4, 36897/5, 36897/6, 36898, 36899/2, 36900/2, 36901/3, 36902/1, 36903, 36904/1, 36904/2, 36905, 36906, 36907, 36908, 37032/2, 37032/3, 37032/4, 37032/8, 37032/9, 37032/10, 37032/11, 37032/12, 37032/15, 37033/1, 37033/2, 37034/1, 37034/2, 37037, 37038, 37039, 37040/3, 37041, 37062, 37063/1, 37063/2, 37064/1, 37064/2, 37064/3, 37064/4, 37065/1, 37066/1, 37067, 37068, 37069, 37070, 37071, 37103, 37156, 37157/1, 37157/2, 37157/3, 37157/4, 37158/1, 37158/2, 37158/3, 37158/4, 37158/5, 37160, 37161/1, 37161/2, 37161/5, 37162, 37163, 37202, 37203/1, 37215/2, 37216, 37217, 37218, 37219/1, 37219/2, 37220/1, 37220/2, 37220/3, 37221, 37222/1, 37222/2, 37223/1, 37223/2, 37224, 37234, 37236, 37268, 37271, 37272, 37273, 37274/1, 37274/2, 37279, 37280/1, 37280/3, 37280/4, 37280/5, 37280/6, 37280/7, 37280/19, 37294, 37297, 37300/1, 37300/2, 37301, 37302/1, 37303/1, 37304, 37305/1, 37306, 37307/1, 37310, 37315/2, 37319, 37325, 37326, 37327, 37329, 37351/3, 37352, 37353/1, 37353/2, 37354, 37355, 37364/2, 37364/3, 37364/4, 37383/2, 37388, 37389, 37390, 37404/1, 37404/2, 37409/1, 37420, 37421/1, 37421/2, 37426, 37427, 37430, 37432, 37435/2, 37436, 37437, 37438, 37439, 37440, 37441/1, 37441/2, 37442, 37443/1

Општина Суботица, КО Палић

2529, 10980

Општина Суботица, КО Нови Град

424, 425, 463/2, 463/3, 912, 914/2, 914/3, 14165/2, 14166/2, 14166/3, 14166/4, 14167/3, 14170, 14171/5, 14172, 14173, 14174, 14175, 14178, 14179, 14180, 14181, 14482, 14484/5, 14489, 14492/1, 14499, 14510, 14790/1, 14790/2, 14792/1, 14793/4, 14796, 14835, 14836, 14837, 14842, 14843, 15068, 15069, 15070, 15071, 15072, 15073, 15074, 15075/1, 15378, 15380, 15381, 15382, 15383, 15384, 15385, 15388/2, 15392/3, 15392/4, 15395, 15397, 15398,

15400/1, 15400/2, 15401/1, 15401/5, 15741/2, 25495/1, 25507, 25519, 25520, 25521, 25522, 25523, 25524, 25525, 25526, 25527, 25528, 25529, 25530, 25555/1, 25555/2, 25562, 26100/1, 26100/3, 26102, 26104/2, 26106, 26107, 26142, 26145, 26146, 26147, 26148, 26149, 26150, 26151, 26152, 26153, 26166, 26167, 5308/18, 5311, 5312, 5314/1, 5314/2, 5314/3, 5329, 5331, 5332, 11821

Општина Суботица, КО Стари Град

452, 453, 454, 456, 458, 459, 460, 461, 462, 951, 954, 1002, 1005, 1006/2, 2475/2, 2475/3, 5126/1, 5126/3, 5126/4, 5126/5, 5127/1, 5127/2, 5127/3, 5129, 5133, 5134, 5136, 5140, 5142, 5145, 5146, 5147, 5150, 5151, 5155, 5156, 5162, 5163, 5165, 5168, 5169/1, 5169/2, 5170, 5172, 5173, 5174, 5175, 5176, 5177, 5178, 5179, 5180, 5181, 5182, 5183, 5184, 5185, 5186, 5188/1, 5188/2, 5188/3, 5188/4, 5190, 5191, 5192, 5195, 5196, 5197/1, 5197/2, 5201, 5202, 5205, 5206, 5207, 5209, 5211/1, 5211/2, 5213, 5215, 5219, 5220, 5221, 5222, 5228, 5229, 5233, 5239, 5240, 5241, 5242, 5244, 5245, 5246, 5247, 5248, 5249, 5250, 5251, 5252, 5253, 5254, 5259, 5260, 5261, 5262, 5269/1, 5277, 5278, 5280, 5281, 5284, 5286, 5292, 5293, 5295, 5297, 5298, 5299, 5300, 5301, 5315, 5316, 5376, 5378, 5379, 5382, 5504, 19208/1, 19208/2, 19209, 19210/1, 19211, 19212, 19215, 19233, 19247/1, 19247/19, 19247/20, 19247/21, 19247/22, 19247/23, 19247/34, 19247/35, 19274, 19376/3, 19393/3, 19394/1, 19395, 19401/1, 19402, 19503, 24462, 24463/1, 24463/2, 24463/3, 24464, 24470, 24471/2, 24471/3, 24563, 24616/3, 24617/1, 24617/2, 24617/7, 24618, 24624/1, 24624/2, 24624/3, 24625/1, 24625/2, 24625/3, 24625/5, 24625/6, 24626, 24627/3, 24629/5, 24630, 24632, 24633/1, 24633/2, 24633/3, 24633/4, 24633/5, 24633/6, 24633/7, 24634/1, 24640, 24642/4, 24643, 24648/1, 24648/2, 24648/3, 24649, 24652/1, 24652/2, 24653/1, 24654, 24655, 24656, 24657/1, 24657/2, 24657/3, 24776, 24789/5, 24789/6, 24790, 24795, 24796/3, 24799/1, 24800/1, 24801/1, 24801/2, 24802, 24803/1, 24845/1, 24845/2, 24846, 24856/1, 24856/2, 24860/1, 24860/2, 24861/1, 24861/2, 24862/1, 24862/2, 24863/1, 24865, 24866, 24867/2, 24867/3, 24868/1, 24868/2, 24869/1, 24869/2, 24915/3, 24915/7, 24915/8, 24916/1, 24916/2, 24916/3, 24917, 24920, 24921, 24922, 24923, 24924, 25226, 25227, 25228, 25229/1, 25229/2, 25230/2, 25270, 25271, 25272/1, 25272/2, 25273, 25274/1, 25274/2, 25275, 25276, 25277, 25278, 25280/1, 25280/2, 25282, 25283, 25284, 25285/1, 25285/2, 25285/3, 25285/4, 25286, 25287, 25288, 25301, 25302, 25303, 25304/1, 25304/2, 25305, 25306, 25307, 25308, 25310, 25311, 25312, 25313, 25314, 25315, 25316, 25317/1, 25317/2, 25318, 25319, 25320, 25321, 25366, 25367, 25369, 25370, 25406, 25407, 25408, 25409, 25410, 25451, 25491/2, 25492, 25493, 25494, 25531, 25532, 25537/1, 25537/7, 25537/8, 25537/9, 25541, 25542, 25543, 25544, 25545, 26154/1, 26156, 26157/1, 26157/2, 26158/1, 26160/1, 26160/2, 26160/3, 26208, 26209, 26271, 26273, 26274/1, 27708/1, 27709, 27717, 27718

списак парцела на којима се налазе прикључни далеководи

Парцеле прикључног далековода и повратног вода од ЕВП Нови Сад до пруге: КО Нови Сад IV: 474/2, 470/2

Парцеле прикључног далековода од ЕВП Врбаса до пруге: КО Врбас: 987/6, 987/7, 964/1, 3064, 3065, 961, 282, 955, 329, 330, 350

Парцеле прикључног далековода и повратног вода од ЕВП Суботица до пруге: КО Доњи Град: 37223/2

III ПРИЛОЗИ


RADOSAV ZORIĆ, PREDUZETNIK
GEODETSKI BIRO
GEOMETAR
VETERNIK



Граница КО

Граница парцеле

Највиша тачка

Сервиса Зорба

Зорба
Имя города
02 0294 12
ГОДЕТСКА ЛИЦЕНЦИЯ ДРУГОГО РЕДА

Пројекат:
Реконструкција и
модернизација железничке
пруге:
Пруга Београд - Суботица -
државна граница (Келебија)

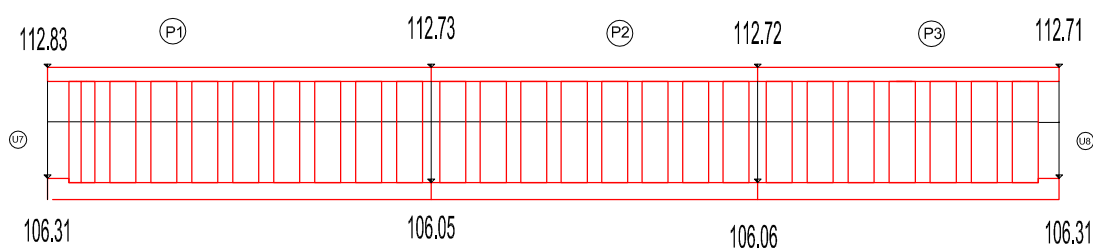
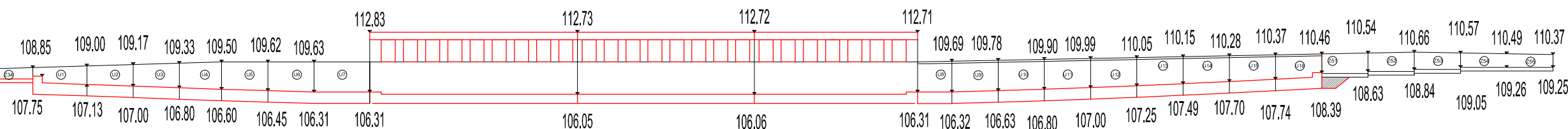
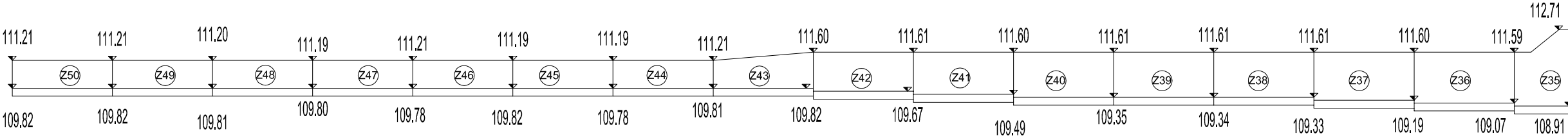
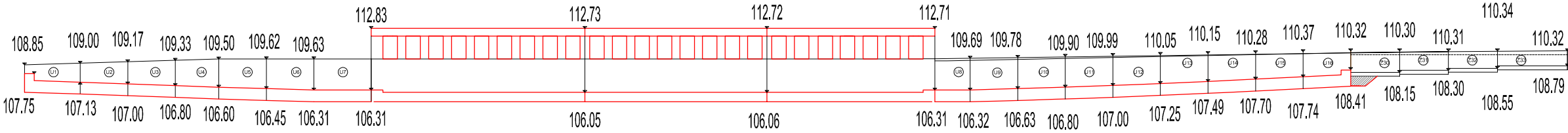
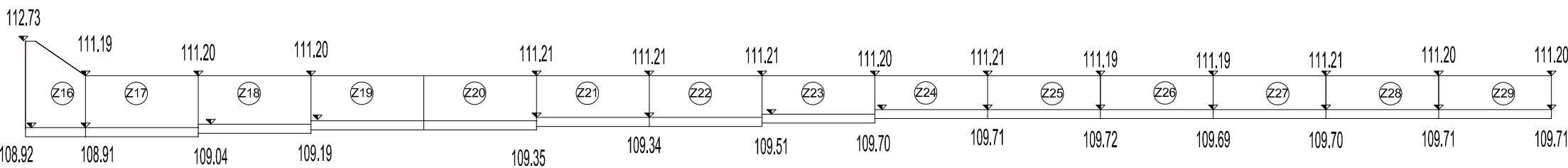
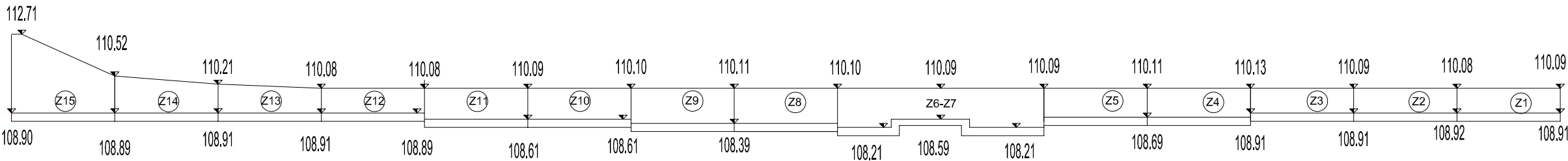
Грађевинска дозвола:
351-02-03590/2021-07

Република Србија
Општина: Суботица
К.О. : Стари Град, Нови Град,
Доњи Град

Кат.парцеле : 11818, 6137 / 2,
11687, 11695, 6135 / 1, 11686 / 1,
11697/ 2, 11696/ 2, 5332 , 5331,
11821, 5504, 5126/ 1 , 5126 / 3 и
5269/ 1. **ДАТУМ**

МА , 2024. године

ГЕОДЕТСКИ СНИМАК КОНСТРУКЦИЈЕ ПОДВОЖЊАКА на км 176+274.56- диспозиција



110.09 највиша тачка

108.91 кота темеља



Инвеститор:
Инфраструктура железнице Србије, Београд

Пројекат:
Реконструкција и
модернизација железничке
пруге:
Пруга Београд - Суботица -
државна граница (Келебија)

Грађевинска дозвола:
351-02-03590/2021-07

Република Србија
Општина: Суботица
К.О. : Стари Град, Нови Град,
Доњи Град

Кат.парцеле : 11818, 6137 / 2,
11687, 11695, 6135 / 1, 11686 / 1,
11697/ 2, 11696/ 2, 5332, 5331,
11821, 5504, 5126/ 1, 5126 / 3 и
5269/ 1.

ДАТУМ
МА, 2024. године