

РЕПУБЛИКА СРБИЈА

ОПШТИНА ВРБАС

КО ВРБАС

Елаборат број: 2/2024

Датум: 20.06.2024.

Београд

Инвеститор:

Република Србија "Инфраструктура железница Србије" ад, ул. Немањина бр.6,
Београд

ЕЛАБОРАТ ГЕОДЕТСКИХ РАДОВА КОНСТРУКТИВНИ ЗАВРШЕТАК ОБЈЕКТА

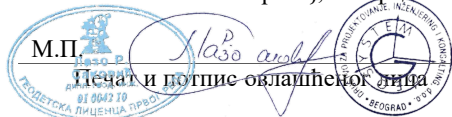
Изграђеног надвожњака (120+571.30) на деоници пруге Нови Сад – Суботица
(државна граница Келебија), у Врбасу на кп. 155/2, 3182/2, 354/2, КО Врбас

Садржај

Редни број	Назив документа и број прилога
1.	Потврда о усаглашености конструктивне завршености објекта са пројектном документацијом
2.	Технички извештај
3.	Геодетски снимак конструктивног завршетка објекта
4.	Општа документација предузећа

Елаборат израдио:
"GEOSYSTEM" DOO


Ул. Заплањска бр.84ђ, Београд



Одговорни извођач радова

М.П.

Печат и потпис овлашћеног лица





Дана 20.06.2024. год. по захтеву инвеститора „Инфраструктура Железнице Србије“ а.д. Немањина 6/4, извршена је контрола изведене конструкције објекта, надвожњака на 120+571 у Врбасу. Контролом је утврђено да је изведена конструкција изграђена у складу са пројектном документацијом за објект у Врбасу на кп. 155/2, 3182/2, 354/2, КО Врбас.

Сходно томе а на основу:

-Решења о грађевинској дозволи – ROP-MSGI-27315-CPI-2/2021 од 26.10.2021. године

дајемо:

ПОТВРДУ

Да се конструкција наведеног објекта (надвожњак 120+571) налази у оквиру пројекта двоколосечне пруге на деоници Нови Сад-Суботица-државна граница (Келебија), налази у оквиру грађевинске линије, а у складу са овереним главним пројектом. Геодетска мерења су вршена са геодетске мреже пруге, која је саставни део главног пројекта.

У прилогу Вам достављамо :

- Технички извештај
- Геодетски снимак изведене конструкције
- Општа документација предузећа

Одговорни извођач радова

М.П.

Печат и потпис овлашћеног лица






ТЕХНИЧКИ ИЗВЕШТАЈ

Дана 20.06.2024. год. по захтеву инвеститора „Инфраструктура Железнице Србије“ а.д. Немањина 6/4, извршена је контрола изведене конструкције објекта, надвожњака на 120+571 у Врбасу. Контролом је утврђено да је изведена конструкција изграђена у складу са пројектном документацијом за објекат у Врбасу на кп. 155/2, 3182/2, 354/2, КО Врбас.

Геодетска мерења су извршена са геодетске мреже пруге, која је саставни део главног пројекта, након чега је утврђено да је конструкција изведени према главном пројекту, што се види у приложеним геодетским снимцима.

Одговорни извођач радова
М.П. *Дазо Р. Саковић*
Печат и потпис овлашћеног лица



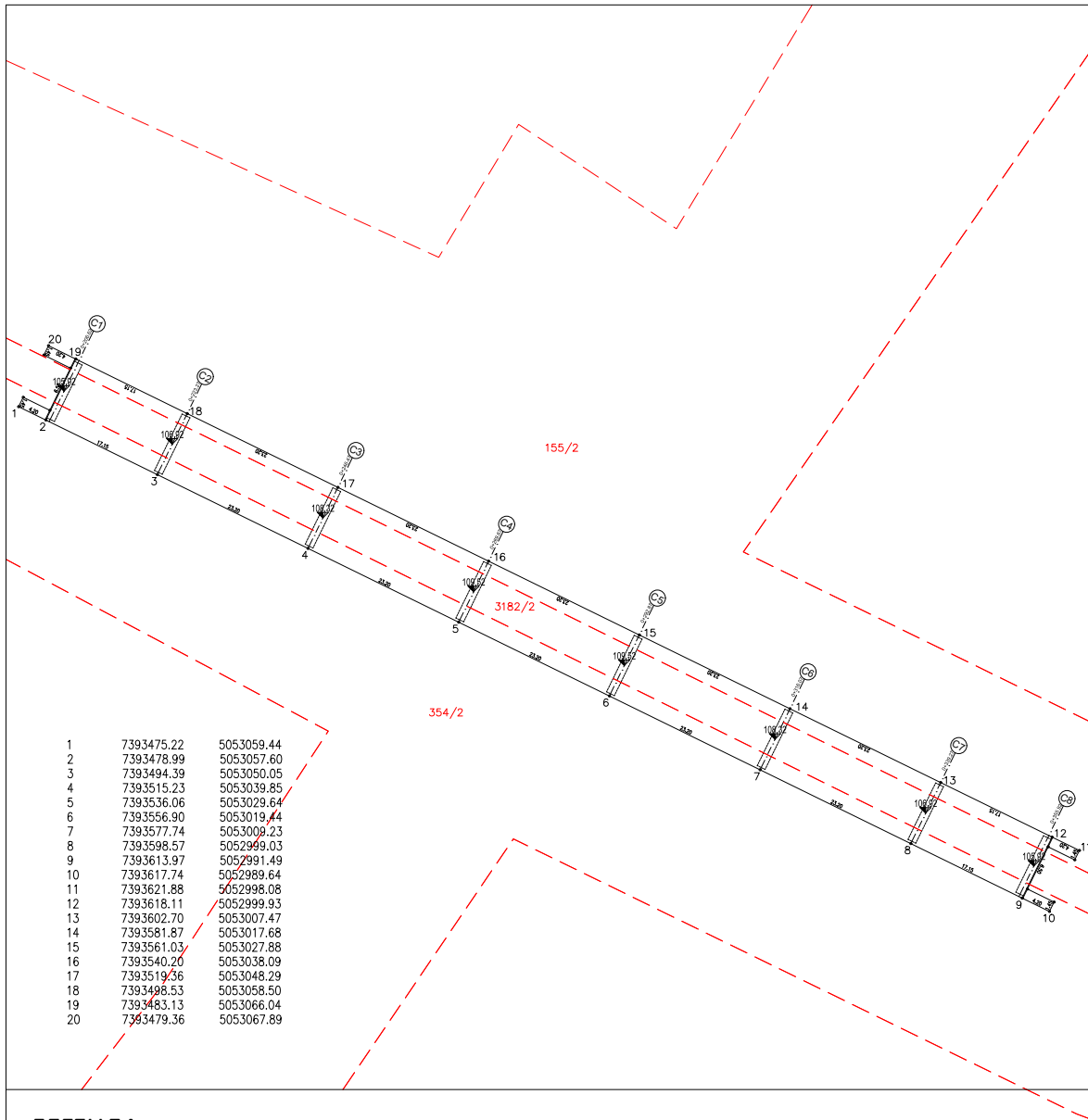
ГЕОДЕТСКИ СНИМАК КОНСТРУКВИНИ ЗАВРШЕТАК

РЕПУБЛИКА СРБИЈА
ОПШТИНА ВРБАС
КО ВРБАС

Инвеститор: Република Србија - "Инфраструктура железница Србије" ад.

БР. КАТ. ПАРЦЕЛЕ

354/2, 3182/2 и 155/2



ЛЕГЕНДА:

катастарско стање

изведена конструкција

кота

државни координатни систем

Коте су апсолутне надморске висине

Израдио: "GEOSYSTEM" ДОО

БЕОГРАД
20.06.2024.



ОБЕРАВА

Лазо Саковић, дипл. инж. геод.



ГЕОДЕТСКИ СНИМАК

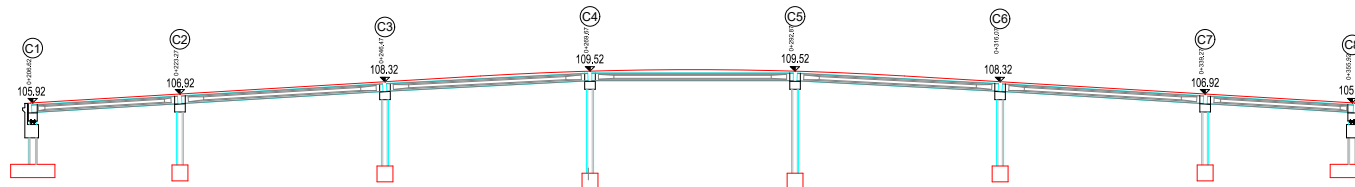
КОНСТРУКТИВНИ ЗАВРШЕТАК-ПРЕСЕК

РЕПУБЛИКА СРБИЈА
ОПШТИНА ВРБАС
КО ВРБАС

Инвеститор: Република Србија - "Инфраструктура железница Србије" ад.


БР. КАТ. ПАРЦЕЛЕ

354/2, 3182/2 и 155/2



Израдио: "GEOSYSTEM" ДОО

БЕОГРАД
20.06.2024.



Република Србија
Агенција за привредне регистреРегистар привредних субјеката
БД 43139/2019

5000153526391

Дана, 08.05.2019. године
Београд

Регистратор Регистра привредних субјеката који води Агенција за привредне регистре, на основу члана 15. став 1. Закона о поступку регистрације у Агенцији за привредне регистре („Службени гласник РС“, бр. 99/2011, 83/2014), одлучујући о регистрационој пријави промене података код DRUŠTVO ZA PROJEKTOVANJE, INŽENJERING I KONSALTING GEOSYSTEM DOO, BEOGRAD (ZVEZDARA), матични број: 17592831, коју је поднео/ла:

Име и презиме: Лазо Саковић

доноси

РЕШЕЊЕ

УСВАЈА СЕ регистрациона пријава, па се у Регистар привредних субјеката региструје промена података код:

**DRUŠTVO ZA PROJEKTOVANJE, INŽENJERING I KONSALTING GEOSYSTEM DOO,
BEOGRAD (ZVEZDARA)**

Регистарски/матични број: 17592831

и то следећих промена:

Промена пословног имена:

Брише се:

**DRUŠTVO ZA PROJEKTOVANJE, INŽENJERING I KONSALTING GEOSYSTEM DOO,
BEOGRAD (ZVEZDARA)**

Уписује се:

**DRUŠTVO ZA PROJEKTOVANJE, INŽENJERING I KONSALTING GEOSYSTEM DOO,
BEOGRAD (VOŽDOVAC)****Промена седишта привредног друштва:**

Брише се:

Адреса: Захумска 26 , Београд-Звездара , Србија

Уписује се:

Адреса: Заплањска 84 Ђ , стан 4 , Београд-Вождовац , Србија

Образложење

Подносилац регистрационе пријаве поднео је дана 03.05.2019. године регистрациону пријаву промене података број БД 43139/2019 и уз пријаву је доставио документацију наведену у потврди о примљеној регистрационој пријави.

Проверавајући испуњеност услова за регистрацију промене података, прописаних одредбом члана 14. Закона о поступку регистрације у Агенцији за привредне регистре, Регистратор је утврдио да су испуњени услови за регистрацију, па је одлучио као у диспозитиву решења, у складу са одредбом члана 16. Закона.

Висина накнаде за вођење поступка регистрације утврђена је Одлуком о накнадама за послове регистрације и друге услуге које пружа Агенција за привредне регистре („Сл. гласник РС“, бр. 119/2013, 138/2014, 45/2015, 106/2015, 60/2016 и 75/2018).

УПУТСТВО О ПРАВНОМ СРЕДСТВУ:

Против овог решења може се изјавити жалба министру надлежном за положај привредних друштана и других облика пословања, у року од 30 дана од дана објављивања на интернет страни Агенције за привредне регистре, а преко Агенције.



РЕПУБЛИКА СРБИЈА
АГЕНЦИЈА ЗА ПРИВРЕДНЕ РЕГИСТРЕ
БЕОГРАД
РЕГИСТРАТОР
Миладин Маглов

**РЕПУБЛИКА СРБИЈА
РЕПУБЛИЧКИ ГЕОДЕТСКИ ЗАВОД****број 952-03-155/2019
Дана: 07.06.2019. године
Београд**

Републички геодетски завод, решавајући по захтеву DRUŠTVO ZA PROJEKTOVANJE, INŽENJERING I KONSALTING GEOSYSTEM DOO, BEOGRAD (VOŽDOVAC), у даљем тексту скраћени назив GEOSYSTEM DOO BEOGRAD, Београд-Вождовац, Заплањска 84 Ђ, стан 4, за измену решења којим је издата лиценца за рад, на основу члана 18. став 3. Закона о државном премоу и катастру («Службени гласник РС», број 72/09, 18/10, 65/13, 15/15, 96/15, 47/17, 113/17, 27/18 и 41/18) и члана 136. Закона о општем управном поступку («Службени гласник РС», број 18/2016 и 95/18), доноси

РЕШЕЊЕ

МЕЊА СЕ решење Републичког геодетског завода број 952-03-75/2010 од 22.06.2010. године, тако што се мења пословно име, уместо DRUŠTVO ZA PROJEKTOVANJE, INŽENJERING I KONSALTING GEOSYSTEM DOO, BEOGRAD (ZVEZDARA), уписује се DRUŠTVO ZA PROJEKTOVANJE, INŽENJERING I KONSALTING GEOSYSTEM DOO, BEOGRAD (VOŽDOVAC) и због престанка радног односа Тодоровић Милошу, геометру, те став 2. сада гласи:

Пандриц Љубодраг, дипломирани инжењер геодезије, Саковић Лазо, дипломирани инжењер геодезије, Микуловић Александра, инжењер геодезије, Петровић Александар, струковни инжењер геодезије, Богдановић Владимир, геометар, Ђаковић Александар, геометар и Живковић Милош, мастер инжењер геодезије, су запослени у GEOSYSTEM DOO BEOGRAD.

Уместо адресе седишта геодетске организације Захумска 26, Београд-Звездара, Србија, уписује се Заплањска 84Ђ, стан 4, Београд-Вождовац, Србија.

У осталом делу решење 03 број 952-03-75/2010 од 22.06.2010. године, године, остаје непромењено.

Образложење

Геодетска организација GEOSYSTEM DOO BEOGRAD, поднела је Републичком геодетском заводу захтев за упис због промене пословног имена, с тим да ПИБ и МБ остају непромењени, из разлога што је у Регистру

ГЕОДЕТСКИ ЕЛАБОРАТ УСПОСТАВЉАЊА ОПЕРАТИВНОГ ПОЛИГОНА

привредних субјеката Агенције за привредне регистре извршена промена адресе седишта и због престанка радног односа Тодоровић Милошу, геометру. Уз захтев је достављено решење Агенције за привредне регистре БД 43139/2019 од 08.05.2019. године. За Тодоровић Милоша, уз захтев, је достављена потврда о поднетој олјави на обавезно социјално осигурање.

Поступајући по поднетом захтеву, извршен је увид у достављено решење Агенције за привредне регистре и утврђено је да је регистрована промена пословног имена и промена адресе седишта, па је сходно одредбама члана 18. став 1. тачка 5. Закона о државном премеру и катастру («Службени гласник РС», бр. 72/09, 18/10, 65/13, 15/15, 96/15, 47/17 и 113/17, 27/18 и 41/18) и ценећи достављене исправе, утврђено да су испуњени услови за измену решења сходно одредбама члана 18. став 3. Закона о државном премеру и катастру («Службени гласник РС», бр. 72/09, 18/10, 65/13, 15/15, 96/15, 47/17, 113/17, 27/18 и 41/18), а у вези члана 16. став 1. истог Закона, па је одлучено као у ставу 1. и ставу 2. диспозитива овог решења.

Наплаћена је административна такса у износу од 310,00 динара, сходно тарифном бр. 1. Закона о републичким административним таксама («Службени гласник РС», бр. 43/03, 51/03, 61/05, 101/05, 5/09, 54/09, 50/11, 70/11, 55/12, 93/12, 47/13, 65/13, 57/14, 45/15, 83/15, 112/15, 50/16, 61/17, 113/17, 3/18, 50/18 и 95/18) и такса за измену решења којим је издата лиценца за рад у износу од 3190,00 динара, сходно тарифном броју 215љ Закона о републичким административним таксама («Службени гласник РС», бр. бр. 43/03, 51/03, 61/05, 101/05, 5/09, 54/09, 50/11, 70/11, 55/12, 93/12, 47/13, 65/13, 57/14, 45/15, 83/15, 112/15, 50/16, 61/17, 113/17, 3/18, 50/18 и 95/18).

Против овог решења може се изјавити жалба Министарству грађевинарства, саобраћаја и инфраструктуре, у року од 8 дана од дана пријема решења, а преко Републичког геодетског завода у Београду, ул. Булевар Војводе Мишића бр. 39, са доказом о плаћеној републичкој административној такси у износу од 470,00 динара сходно тарифном бр. 6 горе поменутог Закона, на жиро-рачун буџета Републике Србије број 840 742221843-57 са позивом на број 7801640600.



В.Д. ПОМОЋНИКА ДИРЕКТОРА

Славиша Томовић, дипл.инж.геодез.

Доставити:

- GEOSYSTEM DOO BEOGRAD, Београд-Вождовац, Заплањска 84 Ђ, стан 4
- СКН Вождовац
- Архиви

**РЕПУБЛИКА СРБИЈА
РЕПУБЛИЧКИ ГЕОДЕТСКИ ЗАВОД****ЛИЦЕНЦА ЗА РАД**

Решењем Републичког геодетског завода 03 број
952-03-75/2010 од 22. јуна 2010. године

утврђено је да

GEOSYSTEM, Београд

МБ 17592831

испуњава услове за обављање следећих геодетских радова:

- израда техничке документације и стручни надзор над извођењем геодетских радова за које је предвиђена израда главног пројекта;
- извођење геодетских радова за које је предвиђена израда главног пројекта;
- извођење геодетских радова у поступку одржавања катастра непокретности и одржавања катастра водова;
- израда геодетских подлога у инжењерско-техничким областима за које се не израђује главни пројекат.

Број лиценце

03 0021 10

У Београду,
01. октобар 2010. године

ДИРЕКТОР

Ненад Тесла
Ненад Тесла, дипл.геод.инж.



ИНЖЕЊЕРСКА КОМОРА СРБИЈЕ

ЛИЦЕНЦА

ОДГОВОРНОГ ИЗВОЂАЧА РАДОВА

На основу Закона о планирању и изградњи и
Статута Инжењерске коморе Србије

УПРАВНИ ОДБОР ИНЖЕЊЕРСКЕ КОМОРЕ СРБИЈЕ
утврђује да је

Лазо Р. Саковић

дипломирани инжењер геодезије
ЈМБ 1603971780835

одговорни извођач радова
геодетских радова

Број лиценце

471 5615 04



У Београду,
25. марта 2004 године

ПРЕДСЕДНИК КОМОРЕ

Милош Лазовић

Проф. др Милош Лазовић
дипл. грађ. инж.

Број: 02-12/2023-5816
Београд, 10.03.2023. године



На основу члана 14. Статута Инжењерске коморе Србије
("СГ РС", бр. 36/19) а на лични захтев члана Коморе,
Инжењерска комора Србије издаје

ПОТВРДУ

Којом се потврђује да је Лазо Р. Саковић, дипл. инж. геод.
лиценца број

471 5615 04

за

одговорног извођача геодетских радова

на дан издавања ове потврде члан Инжењерске коморе Србије, да је измирио
обавезу плаћања чланарине Комори за текућу годину, односно до 18.03.2024.
године, као и да му није изречена мера пред Судом части Инжењерске
коморе Србије



Председница Инжењерске коморе Србије

Марица М.
Марица Мијајловић, дипл. инж. арх.