

РЕПУБЛИКА СРБИЈА

Елаборат број: 28-4/5/2024

Датум: 28.05.2024.

Место: Београд

Инвеститор:

„Инфраструктура Железнице Србије“ а.д. Немањина 6/4

# ЕЛАБОРАТ ГЕОДЕТСКИХ РАДОВА

## СНИМАК ИЗВЕДЕНЕ КОНСТРУКЦИЈЕ

Модернизација, реконструкција и изградња пруге Београд – Суботица државна граница (Келебија), деоница пруге Нови Сад – Суботица – државна граница (Келебија)

Садржај:

Редни број	Назив документа и број прилога
1.	Потврда о усаглашености изведене конструкције објекта са пројектном документацијом
2.	Технички извештај
3.	Геодетски снимак изведене конструкције
4.	Општа документација предузећа

Елаборат израдио:

„ГЕО-ЈАЊА“ д.о.о.,

ул. Лазаревачки друм бр.11

(назив геодетске организације и седиште)

М.П. \_\_\_\_\_

(печат и потпис овлашћеног лица у ГО)

Одговорни извођач радова:

М.П. \_\_\_\_\_

(потпис и печат лица са геодетском лиценцом)

ГЕО-ЈАЊА Д.О.О.

Лазаревачки друм 11,  
11030, Београд, Република Србија  
(тел.) 063/82-69-463 / 011/3552-453  
email: office@geojanja.com

лиценца 03 0286 12 од 14.09.2012.г.

жиро рачун: 160-285439-75

шифра делатности: 7112

МБ: 20360771

ПИБ: 105335423

GEOJANJA.COM

Дана 28.05.2024. год. по захтеву инвеститора „Инфраструктура Железнице Србије“ а.д. Немањина 6/4, извршена је контрола изведене конструкције објекта у склопу Пројекта моста на км 81+644.83 у КО Руменка на катастарској парцели 4326/2. Контролом је утврђено да је изведена конструкција изграђена у складу са пројектном документацијом за објекат. Сходно томе а на основу:

-Решења о грађевинској дозволи – ROP-MSGI-27315-CPI-2/2021 од 26.10.2021. године

дајемо:

## ПОТВРДУ

Да се конструкција наведеног објекта налази у оквиру пројекта двоколосечне пруге на деоници Нови Сад-Суботица-државна граница (Келебија), као и у оквиру грађевинске линије, а у складу са овереним главним пројектом. Геодетска мерења су вршена са геодетске мреже пруге, која је саставни део главног пројекта.

У прилогу Вам достављамо :

- Технички извештај
- Геодетски снимак изведене конструкције
- Општа документација предузећа

Одговорни извођач радова :

  
М.П. \_\_\_\_\_  
(потпис и печат лица са геодетском лиценцом)



## ТЕХНИЧКИ ИЗВЕШТАЈ

Дана 28.05.2024. год. по захтеву инвеститора „Инфраструктура Железнице Србије“ а.д. Немањина 6/4, извршена је контрола изведене конструкције објекта у склопу Пројекта моста на км 81+644.83 у КО Руменка на катастарској парцели 4326/2.

Геодетска мерења су извршена са геодетске мреже пруге, која је саставни део главног пројекта, након чега је утврђено да је конструкција изведена према главном пројекту, што се види у приложеним геодетском снимку.

Одговорни извођач радова :

М.П. \_\_\_\_\_  
(потпис и печат лица са геодетском лиценцом)

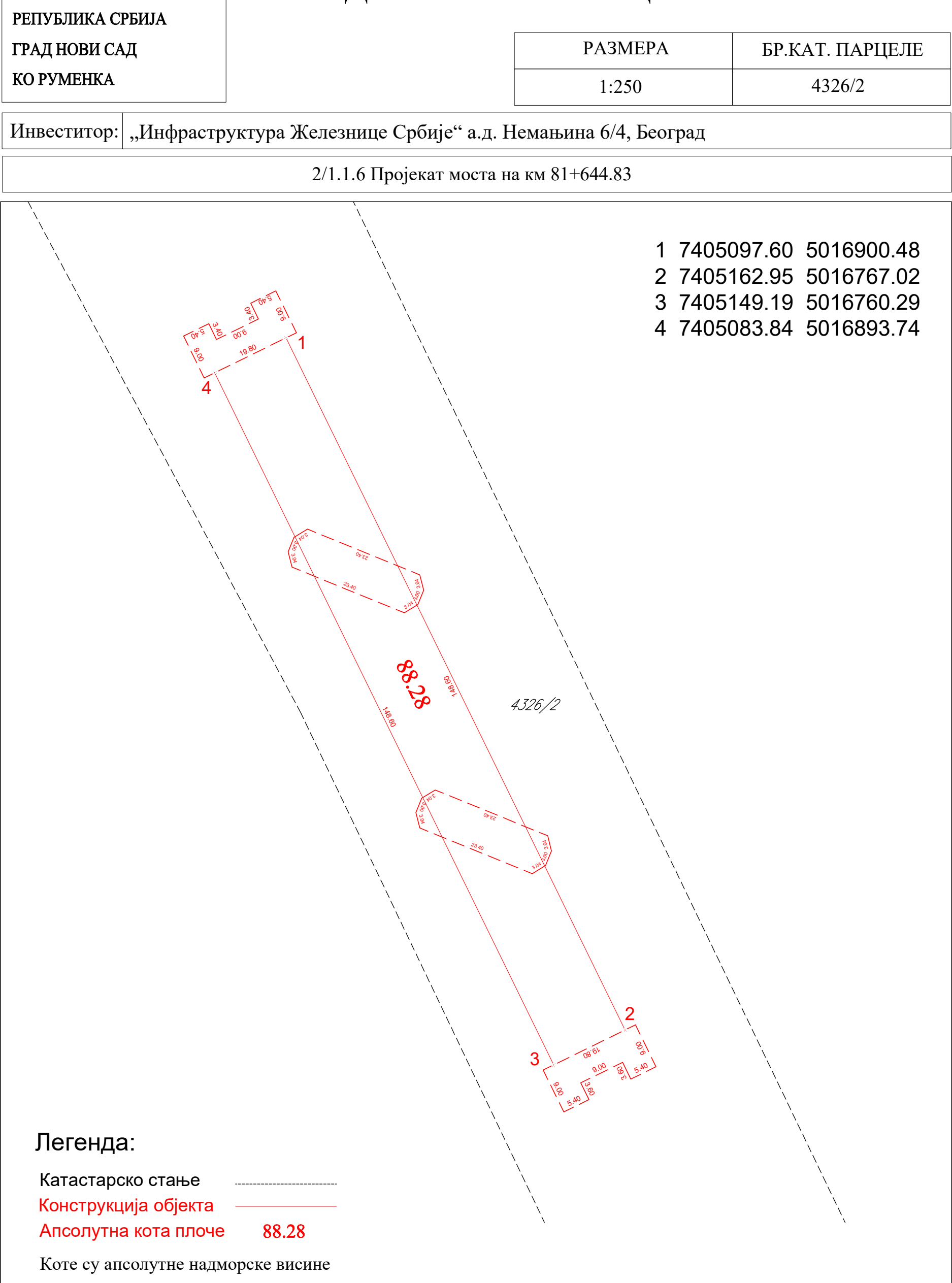


***Геодетски снимак конструкције моста на км  
81+644.83***



# ГЕОДЕТСКИ СНИМАК

## ИЗВЕДЕНЕ КОНСТРУКЦИЈЕ



# ГЕОДЕТСКИ СНИМАК

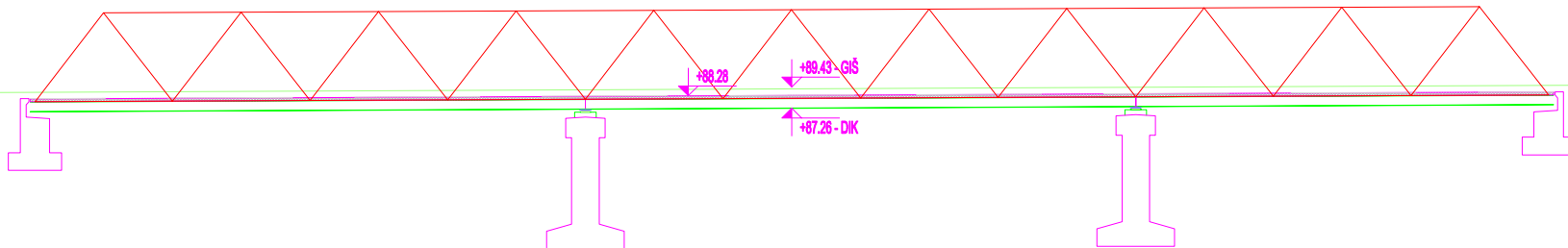
## ИЗВЕДЕНЕ КОНСТРУКЦИЈЕ-ПРЕСЕК

РЕПУБЛИКА СРБИЈА  
ГРАД НОВИ САД  
КО РУМЕНКА

РАЗМЕРА	БР.КАТ. ПАРЦЕЛЕ
1:250	4326/2


Инвеститор: „Инфраструктура Железнице Србије“ а.д. Немањина 6/4, Београд

2/1.1.6 Пројекат моста на км 81+644.83



Израдио : "ГЕО-ЈАЊА"ДОО

БЕОГРАД  
28.05.2024. год.





Република Србија  
Агенција за привредне регистре

Регистар привредних субјеката

БД 148809/2007

Датум, 11.12.2007 године  
Београд

Агенција за привредне регистре, Регистратор који води Регистар привредних субјеката, на основу чл. 4. Закона о агенцији за привредне регистре (Службени гласник РС бр. 55/04), члана 23. и 25. Закона о регистрацији привредних субјеката (Службени гласник РС бр. 61/05), решавајући по захтеву подносиоца регистрационе пријаве за регистрацију оснивања привредног субјекта, који је поднет од стране:

Име и презиме: Милош Јањић

ЈМБГ: 0704959773413

Адреса: Лазаревачки друм 11, Београд-Чукарица, Србија

доноси

### РЕШЕЊЕ

Усваја се захтев подносиоца регистрационе пријаве, па се у Регистар привредних субјеката региструје оснивање привредног субјекта

#### **GEO-JANJA DRUŠTVO SA OGRANIČENOM ODGOVORNOŠĆU BEOGRAD, LAZAREVAČKI DRUM 11**

са следећим подацима:

Пуно пословно име: **GEO-JANJA DRUŠTVO SA OGRANIČENOM ODGOVORNOŠĆU  
BEOGRAD, LAZAREVAČKI DRUM 11**

Правна форма: Друштво са ограниченом одговорношћу

Седиште: Београд

Скраћено пословно име: **GEO-JANJA DOO BEOGRAD**

Регистарски број/Матични број: 20360771

Време трајања привредног субјекта: Неограничено

Претежна делатност: 74204 - Остале архитектонске и инжењерске активности и технички савети

Привредни субјекат је регистрован за спољнотрговински промет

Привредни субјекат је регистрован за услуге у спољнотрговинском промету

#### **Подаци о капиталу**

Уписани капитал

Новчани 500,00 EUR, у динарској противвредности.

Уплаћен - унет капитал

Новчани 250,00 EUR, 03.12.2007 године, у динарској противвредности.



**Подаци о оснивачима:**

Име и презиме: Милош Јањић

ЈМБГ: 0704959773413

Адреса: Лазаревачки друм 11, Београд-Чукарица, Србија

Уписани капитал

Новчани 500,00 EUR, у динарској противвредности.

Уплаћен-унет капитал

Новчани 250,00 EUR, 03.12.2007 године, у динарској противвредности.

Удео: 100,00%

**Подаци о директору:**

Име и презиме: Милош Јањић

ЈМБГ: 0704959773413

Адреса: Лазаревачки друм 11, Београд-Чукарица, Србија

**Подаци о заступницима:**

Заступник

Име и презиме: Милош Јањић

ЈМБГ: 0704959773413

Функција у привредном субјекту: Директор

Овлашћења у промету

Овлашћења у унутрашњем промету неограничена

Овлашћења у спољнотрговинском промету неограничена

Накнаду у износу од 5.400,00 динара за регистрацију напред наведених података наплаћена је од подносиоца регистрационе пријаве.

**Образложење**

Подносилац регистрационе пријаве поднео је регистрациону пријаву за регистрацију оснивања привредног субјекта

**GEO-JANJA DRUŠTVO SA OGRANIČENOM ODGOVORNOŠĆU  
BEOGRAD, LAZAREVAČKI DRUM 11**

Решавајући по захтеву подносиоца, обзиром да су испуњени законом предвиђени услови, решено је као у диспозитиву.

Висина накнаде за регистрацију одређена је у складу са члановима 2., 3. и 4. Уредбе о висини накнаде за регистрацију и друге услуге које пружа Агенција за привредне регистре (Службени гласник РС број 109/05).

Поука о правном леку:

Против овог решења може се изјавити жалба  
Министру надлежном за послове привреде РС,  
у року од 8 дана од дана пријема решења,  
а преко Агенције за привредне регистре.



РЕГИСТРАТОР  
Миладин Маглов



**РЕПУБЛИКА СРБИЈА  
РЕПУБЛИЧКИ ГЕОДЕТСКИ ЗАВОД**

**01 број 952-03-351/2012-1**

**Дана: 14.09.2012. године**

**Београд**

**ДМ/ДМ**

Републички геодетски завод, помоћник директора Сектора за правне послове, по овлашћењу 07 број 112-303/2012-13 од 14.08.2012. године, решавајући по захтеву ГЕО-ЈАЊА Д.О.О., Београд, ул. Лазаревачки друм бр. 11 (у даљем тексту ГЕО-ЈАЊА Д.О.О., Београд), за издавање лиценце за рад, на основу члана 13. став 2. Закона о државном премеру и катастру ("Службени гласник РС", бр. 72/09 и 18/10) и члана 192. Закона о општем управном поступку ("Службени лист СРЈ", бр. 33/97 и 31/01 и "Службени гласник РС", број 30/10) доноси

**РЕШЕЊЕ**

**ИЗДАЈЕ СЕ** лиценца за рад **ГЕО-ЈАЊА Д.О.О., Београд, (МБ 20360771)** и то за извођење геодетских радова у поступку одржавања катастра непокретности и катастра водова, реализације пројеката геодетског обележавања у области урбанистичког планирања и израду геодетских подлога у инжењерско-техничким областима за које се не израђује главни пројекат.

Запосленима у геодетској организацији из става 1. овог решења: Јањић Милошу, инжењеру геодезије и Јањић Јовани, геометру, издају се легитимације за идентификацију.

**Образложење**

ГЕО-ЈАЊА Д.О.О., Београд, поднела је Републичком геодетском заводу, захтев за издавање лиценце за рад. Уз захтев је достављена фотокопија Решења о регистрацији привредног субјекта Агенције за привредне регистре Републике Србије. За лица геодетске струке, без геодетске лиценце, достављени су докази о стручној спреми, диплома Геодетско техничке школе у Београду за Јањић Јовану. За сваког запосленог достављена је фотокопија радне књижице и личне карте. Поред наведеног, достављени су и уверење о поседовању и исправности мерила и доказ о поседовању лиценцираног софтвера за обраду података у смислу одредби члана 6. став 2. тач. 8, 9. и 10. Правилника о лиценци за рад геодетске организације и геодетској лиценци ("Службени гласник РС", број 33/10).

Ценећи достављене исправе, као и решење овог органа 01 број 952-03-352/2012 од 29.08.2012. године, којим је Јањић Милошу, инжењеру геодезије, издата геодетска лиценца другог реда, као и чињеницу да је именовани запослен код подносиоца захтева, Републички геодетски завод је утврдио да ГЕО-ЈАЊА Д.О.О., Београд, испуњава услове из члана 13. став 3, у вези са чланом 17. став 3. Закона о државном премеру и катастру, па је одлучено као у ставу 1. диспозитива овог решења.

С обзиром да је утврђено да су Јањић Милош и Јањић Јована, запослени у ГЕО-ЈАЊА Д.О.О., Београд, а да је одредбама члана 16. став 1. Закона о државном премеру и катастру прописано да лицу геодетске струке



запосленом у геодетској организацији, Завод издаје легитимацију за идентификацију, одлучено је као у ставу 2. диспозитива овог решења.

Како је геодетска организација ускладила своје пословање у смислу одредбе члана 195. став 1. Закона о државном премеру и катастру, запосленима се издају легитимације за идентификацију у складу са тим законом, уз обавезу геодетске организације да врати легитимације за обављање стручних геодетских послова које су издате по основу раније важећих прописа.

Наплаћена је административна такса у износу од 1690,00 динара сходно тарифним бр. 5. и 9. Закона о републичким административним таксама ("Службени гласник РС", бр. 43/03, 51/03, 53/04, 42/05, 61/05, 101/05, 42/06, 47/07, 54/08, 5/09, 54/09, 35/10, 50/11, 70/11 и 55/12), као и накнада за издавање лиценце за рад у износу од 7210,00 динара, сходно тарифном броју 236 тачка 1) и накнада за легитимације за запослене у геодетској организацији у износу од 3460,10 динара, сходно тачки 3) наведеног тарифног броја Уредбе о висини накнаде за коришћење података премера и катастра и пружање услуга Републичког геодетског завода ("Службени гласник РС", бр. 42/05, 15/10 и 9/11).

**ПРАВНА ПОУКА:** Против овог решења може се изјавити жалба Министарству грађевинарства и урбанизма, у року од 15 дана од дана пријема решења, а преко Републичког геодетског завода у Београду, Булевар војводе Мишића бр. 39, са доказом о плаћеној републичкој административној такси у износу од 380,00 динара сходно тарифном броју 6. горе поменутог Закона, на жиро-рачун буџета Републике Србије број 840-742221843-57 са позивом на број 97 30016692785.



**ПОМОЋНИК ДИРЕКТОРА**

**Мр Коста Мирковић, дипл. правник**

Доставити:

- О - ГЕО-ЈАЊА Д.О.О., Београд, ул. Лазаревачки друм бр. 11,
- СКН Београд 1,
- СКН Београд 2,
- архиви.



**РЕПУБЛИКА СРБИЈА**

**РЕПУБЛИЧКИ ГЕОДЕТСКИ ЗАВОД**

**број 952-03-337/2022**

**Дана: 01.12.2022. године**

**Београд**

Републички геодетски завод, решавајући по захтеву геодетске организације GEO-JANJA DRUŠTVO SA OGRANIČENOM ODGOVORNOŠĆU BEOGRAD(ČUKARICA) у даљем тексту скраћено GEO-JANJA DOO BEOGRAD, Лазаревачки Друм 11 - Београд, о измени решења којим је издата лиценца за рад на основу члана 18. став 3. Закона о државном премеру и катастру («Службени гласник РС», број 72/09, 18/10, 65/13, 15/15, 96/15, 47/17, 113/17, 27/18, 41/18 и 9/20) и члана 136. и члана 139. став 1. Закона о општем управном поступку («Службени гласник РС», број 18/2016 и 95/18), доноси

## **РЕШЕЊЕ**

**МЕЊА СЕ лиценца за рад издата геодетској организацији GEO-JANJA DOO BEOGRAD (МБ 20360771) Решењем Републичког геодетског завода број 952-03-351/2012-1 од 14.09.2012 године, у погледу врсте геодетских радова тако да сада гласи:**

- израда техничке документације и стручни надзор над извођењем геодетских радова за које је предвиђена израда главног пројекта
- извођење геодетских радова у одржавању катастра непокретности и одржавању катастра водова
- израда геодетских подлога у инжењерско-техничким областима за које се не израђује главни пројекат
- израда пројеката геодетског обележавања у области урбанистичког планирања
- реализација пројеката геодетског обележавања у области урбанистичког планирања

Милош Јањић, инжењер геодезије, ималац геодетске лиценце другог реда, Никола Глогиња, струковни инжењер геодезије, Милан Станковић геометар, су запослени у геодетској организацији GEO-JANJA DOO BEOGRAD, док је Колунџић Николи, инжењеру геодезије престао радни однос а Јовани Чукурановић (раније презиме Јањић), мастер инжењеру геодезије, Добрисављевић Александру, дипломираном инжењеру геодезије и Керкез Ивану, мастер инжењеру геодезије, имаоцу геодетске лиценце првог реда, запосленима у геодетској организацији GEO-JANJA DOO BEOGRAD, издају се легитимације за идентификацију.

Овим решењем замењује се решење Републичког геодетског завода број 952-03-351/2012-1 од 14.09.2012 године.

## Образложење

Геодетска организација GEO-JANJA DOO BEOGRAD, поднела је Републичком геодетском заводу захтев за измену решења број 952-03-351/2012-1 од 14.09.2012 године због престанка радног односа Колунџић Николи, инжењеру геодезије, промене презимена Јовани Чукурановић (раније Јањић), мастер инжењеру геодезије и пријема у радни однос Добрисављевић Александра, дипломираног инжењера геодезије и Керкез Ивана, мастер инжењера геодезије.

Уз захтев је достављена следећа документација:

- за Чукурановић Јовану, извод из матичне књиге венчаних од 22.11.2022. године и очитана лична карта.

- за Добрисављевић Александра, уверење Факултета техничких наука Универзитета у Новом Саду број ФТН-012-21711 од 06.05.2022. године, потврда о поднетој пријави на обавезно социјално осигурање и фотокопија личне карте.

- за Керкез Ивана, диплома Факултета техничких наука у Новом Саду број 012-МС-5/О од 12.10.2010. године, копија геодетске лиценце првог реда број 01 0299 13 од 08.08.2013. године, решење број 952-03-79/2013 од 08.08.2013. године којим је издата геодетска лиценца првог реда, потврда о поднетој пријави на обавезно социјално осигурање и очитана лична карта.

-за Колунџић Николу, потврда о поднетој одјави на обавезно социјално осигурање и легитимација за идентификацију број 3711.

Ценећи достављене исправе, утврђено је да је решењем број 952-03-351/2012-1 од 14.09.2012. године, издата лиценца за рад геодетској организацији GEO-JANJA DOO BEOGRAD, за извођење геодетских радова у поступку одржавања катастра непокретности и одржавања катастра водова, за израду геодетских подлога у инжењерско-техничким областима за које се не израђује главни пројекат и реализацију пројеката геодетског обележавања у области урбанистичког планирања, сходно одредбама члана 17. став 4. и 5. Закона о државном премеру и катастру («Службени гласник РС», број 72/09, 18/10, 65/13, 15/15, 96/15, 47/17, 113/17, 27/18, 41/18 и 9/20). Како је Керкез Иван, мастер инжењер геодезије, ималац геодетске лиценце првог реда, примљен у радни однос, утврђено је да геодетска организација GEO-JANJA DOO BEOGRAD, испуњава услов за обављање геодетских радова из члана 17. став 1., 3., 4. и 5. Закона о државном премеру и катастру («Службени гласник РС», број 72/09, 18/10, 65/13, 15/15, 96/15, 47/17, 113/17, 27/18, 41/18 и 9/20), којим је прописано да геодетска организација мора имати најмање два запослена лица геодетске струке, од којих најмање једно са геодетском лиценцом првог реда, те је одлучено као у ставу 2. диспозитива овог решења.

Решавајући о изменама лиценце за рад геодетске организације, овај орган је проценио да је целисходније раније донета решења о издавању лиценце за рад геодетске организације GEO-JANJA DOO BEOGRAD, заменити новим решењем, па је одлучено као у ставу 3. диспозитива овог решења.

Наплаћена је административна такса у износу од 330,00 динара, сходно тарифном бр. 1. Закона о републичким административним таксама ("Службени гласник РС", бр. 43/03, 51/03, 61/05, 101/05, 5/09, 54/09, 50/11, 70/11, 55/12, 93/12, 47/13, 65/13, 57/14, 45/15, 83/15, 112/15, 50/16, 61/17, 113/17, 3/18, 50/18, 95/18, 38/19, 86/19, 90/19, 98/20, 144/2020 и 62/2021), такса за измену решења којим је издата лиценца за рад у износу од 3.400,00 динара и такса за издавање легитимација за новозапослена лица у износу од 4.410,00 динара, сходно тарифном броју 215љ Закона о републичким административним таксама ("Службени гласник РС", бр. 43/03, 51/03, 61/05, 101/05,



5/09, 54/09, 50/11, 70/11, 55/12, 93/12, 47/13, 65/13, 57/14, 45/15, 83/15, 112/15, 50/16, 61/17, 113/17, 3/18, 50/18, 95/18, 38/19, 86/19, 90/19, 98/20, 144/2020 и 62/2021).

Против овог решења може се изјавити жалба Министарству грађевинарства, саобраћаја и инфраструктуре, у року од 8 дана од дана пријема решења, а преко Републичког геодетског завода у Београду, Булевар војводе Мишића бр. 39, са доказом о плаћеној републичкој административној такси у износу од 490,00 динара сходно тарифном бр. 6 горе поменутог Закона, на жиро-рачун пореске управе Београд број 840-742221843-57 са позивом на број 630164060019457995.

Припремила: Ивана Живановић, дипл.правник

ИВАНА  
ЖИВАНОВИЋ  
Ћ 011227901  
Sign



Digitally signed by ИВАНА ЖИВАНОВИЋ, 011227901 Sign  
CN=ИВАНА ЖИВАНОВИЋ, serialNumber=P8036-2207987715  
2291  
c=RS, email=ivan@geo.janjanja.rs, o=Geo-Janja DOO, ou=Geo-Janja, cn=ИВАНА ЖИВАНОВИЋ, email=ivan@geo.janjanja.rs, serialNumber=ИВАНА ЖИВАНОВИЋ, 011227901 Sign  
Date: 2022.12.01 14:05:45 +0100

Парафирала: Биљана Мартиненко, дипл.геод.инж.

Biljana Martinenko  
01-Dec-22 14:24:49

**В.Д. ПОМОЋНИКА ДИРЕКТОРА**

Danka Garić  
01.12.2022. 15:07:36

**Саша Ђуровић, дипл.геод.инж.**

**Доставити:**

- GEO-JANJA DOO BEOGRAD, Лазаревачки Друм 11 - Београд (geo.janja@sbb.rs, janjicmilos59@gmail.com)
- СКН Чукарица, skn.cukarica@rgz.gov.rs
- Архиви



**РЕПУБЛИКА СРБИЈА**  
**РЕПУБЛИЧКИ ГЕОДЕТСКИ ЗАВОД**  
**01 број 952-03-352/2012**  
**Дана: 29.08.2012. године**  
**Београд**  
**ДМ/ДМ**

Републички геодетски завод, помоћник директора Сектора правне послове, по овлашћењу 07 број 112-303/2012-13 од 14.08.2012. године, решавајући по захтеву Јањић Милоша из Београда, ул. Лазаревачки друм бр. 11/32, за издавање геодетске лиценце другог реда, на основу члана 14. став 4. Закона о државном премеру и катастру («Службени гласник РС», број 72/09 и 18/10) и члана 192. Закона о општем управном поступку («Службени лист СРЈ», бр. 33/97 и 31/01 и «Службени гласник РС», бр. 30/2010), доноси

**РЕШЕЊЕ**

**ИЗДАЈЕ СЕ Јањић Милошу, инжењеру геодезије из Београда (ЈМБГ 0704959773413), геодетска лиценца другог реда.**

**Образложење**

Јањић Милош из Београда, поднео је Републичком геодетском заводу, захтев за издавање геодетске лиценце другог реда. Уз захтев је доставио фотокопије: дипломе Више техничке школе у Београду, бр. 1225 од 25.06.1981. године о стеченој вишој стручној спреми и стручном називу геодетски инжењер; уверења Министарства за државну управу и локалну самоуправу, Републике Србије, број 152-02-308/2002-08 од 07.03.2003. године о положеном стручном испиту; радне књижице и личне карте.

Републички геодетски завод је ценио достављене исправе и нашао да Јањић Милош, инж.геод. испуњава услове за издавање геодетске лиценце другог реда прописане одредбама члана 15. став 3. Закона о државном премеру и катастру, па је одлучено као у диспозитиву решења.

Лиценца другог реда, сходно члану 14. став 2. Закона о државном премеру и катастру, омогућује обављање геодетских радова у поступку одржавања катастра непокретности и катастра водова, реализације пројеката геодетског обележавања у области урбанистичког планирања и израду геодетских подлога у инжењерско-техничким областима за које се не израђује главни пројекат.

Наплаћена је административна такса у износу од 680,00 динара, сходно тарифним бр. 1. и 9. Закона о републичким административним таксама ("Службени гласник РС", бр. 43/03, 51/03, 53/04, 42/05, 61/05, 101/05, 42/06, 47/07, 54/08, 5/09, 54/09, 35/10, 50/11 и 70/11), као и накнада за издавање геодетске лиценце у износу од 9517,20 динара, сходно тарифном броју 236 Уредбе о висини накнаде за коришћење података премера и катастра и пружање услуга Републичког геодетског завода («Службени гласник РС», број 45/02, 15/10, 9/11).

ПРАВНА ПОУКА: Против овог решења може се изјавити жалба Министарству грађевинарства и урбанизма, у року од 15 дана од дана пријема решења, а преко Републичког геодетског завода у Београду, Булевар војводе Мишића бр. 39, са доказом о плаћеној републичкој административној такси у износу од 380,00 динара, сходно тарифном бр. 6 горе поменутог Закона, на жиро-рачун буџета Републике Србије број 840-742221843-57 са позивом на број 97 30016692785.



**ПОМОЋНИК ДИРЕКТОРА**

*Коста Мирковић*  
**Мр Коста Мирковић, дипл.правник**

Доставити:

- Јањић Милош, Београд, ул. Лазаревачки друм бр. 11/32,
- Архиви.





РЕПУБЛИКА СРБИЈА  
РЕПУБЛИЧКИ ГЕОДЕТСКИ ЗАВОД

# ГЕОДЕТСКА ЛИЦЕНЦА

другог реда

Решењем Републичког геодеetskог завода 01 број  
952-03-352/2012 од 29. августа 2012. године

утврђено је да је

**Милош С. Јањић**

инжењер геодезије  
ЈМБГ 0704959773413

ималац геодеетске лиценце другог реда

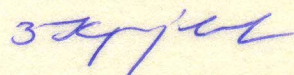
Број

**02 0372 12**



У Београду,  
29. август 2012. године

ДИРЕКТОР

  
Зоран Крејовић, дипл.геод.инж.





ИНЖЕЊЕРСКА КОМОРА СРБИЈЕ

# ЛИЦЕНЦА

ОДГОВОРНОГ ИЗВОЂАЧА РАДОВА

На основу Закона о планирању и изградњи и  
Статута Инжењерске коморе Србије

УПРАВНИ ОДБОР ИНЖЕЊЕРСКЕ КОМОРЕ СРБИЈЕ  
утврђује да је

Дарко М. Јањић

дипломирани инжењер геодезије  
ЛИБ 02086089160

одговорни извођач радова  
геодетских радова

Број лиценце

**471 H981 13**



У Београду,  
31. октобра 2013. године

ПРЕДСЕДНИК КОМОРЕ

Милован Главоњић  
дипл. инж. ел.





РЕПУБЛИКА СРБИЈА  
РЕПУБЛИЧКИ ГЕОДЕТСКИ ЗАВОД

# ГЕОДЕТСКА ЛИЦЕНЦА

првог реда

Решењем Републичког геодегског завода 03 број  
952-03-79/2013 од 08. августа 2013. године

утврђено је да је

**Иван Ђ. Керкез**

мастер инжењер геодезије  
ЈМБГ 1001960800168

ималац геодегске лиценце првог реда

Број

**01 0299 13**



У Београду,  
08. август 2013. године

ДИРЕКТОР

Зоран Крејовић, дипл.геод.инж.