

**РЕКОНСТРУКЦИЈА И МОДЕРНИЗАЦИЈА ЖЕЛЕЗНИЧКЕ ПРУГЕ:
ПРУГА БЕОГРАД-СУБОТИЦА ДРЖАВНА ГРАНИЦА (КЕЛЕБИЈА)
ДЕОНИЦА ПРУГЕ
НОВИ САД-СУБОТИЦА-ДРЖАВНА ГРАНИЦА (КЕЛЕБИЈА)**

ГЕОДЕТСКИ ЕЛАБОРАТ КОНТРОЛЕ КОНСТРУКЦИЈЕ

Назив и ознака дела пројекта:

2/1.1.43 Пројекат надвожњака на км 172+193.34

ИНВЕСТИТОР: ИНФРАСТРУКТУРА ЖЕЛЕЗНИЦЕ СРБИЈЕ А.Д.

ЕЛАБОРАТ ИЗРАДИО: ГЕОДЕТСКИ БИРО ГЕОМЕТАР



НАРУЧИЛАЦ ЕЛАБОРАТА: КАРИН КОМЕРЦ МД д.о.о.

ИНВЕСТИТОР

ИНФРАСТРУКТУРА ЖЕЛЕЗНИЦЕ СРБИЈЕ А.Д.

ИЗВОЂАЧ

КАРИН КОМЕРЦ МД д.о.о.

ПРОЈЕКАТ

РЕКОНСТРУКЦИЈА И МОДЕРНИЗАЦИЈА ЖЕЛЕЗНИЧКЕ ПРУГЕ:

ПРУГА БЕОГРАД-СУБОТИЦА ДРЖАВНА ГРАНИЦА (КЕЛЕБИЈА),

ДЕОНИЦА ПРУГЕ

НОВИ САД-СУБОТИЦА-ДРЖАВНА ГРАНИЦА (КЕЛЕБИЈА)

ЛОКАЦИЈА

СУБОТИЦА – ГРАНИЦА СА МАЂАРСКОМ

ТЕРЕСТРИЧКА МЕРЕЊА

ПЕРИША ЗОРИЋ инж. Геодезије

ОБРАДА ПОДАТАКА


ПЕРИША ЗОРИЋ инж. Геодезије

ВРСТА ТЕХНИЧКЕ ДОКУМЕНТАЦИЈЕ

ГЕОДЕТСКИ ЕЛАБОРАТ КОНТРОЛЕ КОНСТРУКЦИЈЕ НАДВОЖЊАКА

ДАТУМ

ЈАНУАР, 2024. године


RADOSAV ZORIĆ PREDUZETNIK
GEODETSKI BIRC
GЕОМЕТАР
VETERNIK



САДРЖАЈ

I ОПШТА ДОКУМЕНТАЦИЈА

РЕШЕЊЕ О УПИСУ У РЕГИСТАР ПРИВРЕДНИХ СУБЈЕКАТА – АПР

ГЕОДЕТСКИ БИРО ГЕОМЕТАР

РЕШЕЊЕ РЕПУБЛИЧКОГ ГЕОДЕТСКОГ ЗАВОДА О ИЗДАВАЊУ ЛИЦЕНЦЕ ЗА РАД

ГЕОДЕТСКИ БИРО ГЕОМЕТАР

ЛИЦЕНЦА ПРВОГ РЕДА

ПЕРИША ЗОРИЋ. инж. Геодезије

УВЕРЕЊЕ О ИСПРАВНОСТИ ИНСТРУМЕНАТА

ГЕОДЕТСКИ БИРО ГЕОМЕТАР

II ТЕХНИЧКА ДОКУМЕНТАЦИЈА

ИЗЈАВА

III ПРИЛОЗИ


Прилог 1... Геодетски снимак контроле конструкције објекта, надвожњака на км 172 + 193.34 - ситуација

Прилог 2... Геодетски снимак контроле конструкције објекта, надвожњака на км 172 + 193.34 - диспозиција

— 
RADOSAV ZORIC PREDUZETNIK
GEODETSKI BIRO
GЕОМЕТАР
VETERNIK



I ОПШТА ДОКУМЕНТАЦИЈА



Република Србија
Агенција за привредне регистре



5000187293191

Регистар привредних субјеката

БП 49210/2021

Дана, 13.05.2021. године

Београд

Регистратор Регистра привредних субјеката који води Агенција за привредне регистре, на основу члана 15. став 1. Закона о поступку регистрације у Агенцији за привредне регистре („Службени гласник РС“, бр. 99/2011, 83/2014, 31/2019), одлучујући о регистрационој пријави промене података код GEODETSKI BIRO GEOMETAR PERIŠA ZORIĆ PREDUZETNIK, VETERNIK, са матичним/регистарским бројем: 53602282, коју је поднео:

Име и презиме: Радосав Зорић

доноси

РЕШЕЊЕ

УСВАЈА СЕ регистрациона пријава, па се у Регистар привредних субјеката, региструје промена података код:

**GEODETSKI BIRO GEOMETAR PERIŠA ZORIĆ PREDUZETNIK,
VETERNIK**

Регистарски/матични број: **53602282**

и то следећа промена:

- **Промена података о пословном имену:**

Брише се:

GEODETSKI BIRO GEOMETAR PERIŠA ZORIĆ PREDUZETNIK, VETERNIK

Уписује се:

**RADOSAV ZORIĆ PREDUZETNIK GEODETSKI BIRO GEOMETAR
VETERNIK**

- **Промена података о предузетнику:**

Брише се:

Име и презиме: Периша Зорић

ЈМБГ: 0603947810096

Уписује се:

Име и презиме: Радосав Зорић

ЈМБГ: 2804978810046

- **Промена података о забележбама:**

Уписује се:

Уписује се у Регистар привредних субјекта, забележба података о наставку обављања делатности за живота предузетника: GEODETSKI BIRO GEOMETAR PERIŠA ZORIĆ PREDUZETNIK, VETERNIK регистарски/матични број: 53602282, на основу уговора о уступању и расподели имовине за живота број: ОПУ 1401-2021, закљученог дана 10.05.2021. године, пред Јавним бележником Травар Ристом, између: Зорић Перише ЈМБГ 0603947810096, као уступиоца имовине и Зорић Радосава ЈМБГ 2804978810046, као примаоца имовине, у складу са одредбом члана 91. став 9. Закона о привредним друштвима ("Службени гласник РС", бр. 36/2011, 99/2011, 83/2014 – др. закон, 5/2015, 44/2018, 95/2018 и 91/2019).

Образложење

Подносилац регистрационе пријаве поднео је дана 11.05.2021. године регистрациону пријаву промене података број БП 49210/2021 и уз пријаву је доставио документацију наведену у потврди о примљеној регистрационој пријави.

Проверавајући испуњеност услова за регистрацију промене података, прописаних одредбом члана 14. Закона о поступку регистрације у Агенцији за привредне регистре, Регистратор је утврдио да су испуњени услови за регистрацију, па је одлучио као у диспозитиву решења, у складу са одредбом члана 16. Закона.

Висина накнаде за вођење поступка регистрације утврђена је Одлуком о накнадама за послове регистрације и друге услуге које пружа Агенција за привредне регистре („Сл. гласник РС”, бр. 119/2013, 138/2014, 45/2015, 106/2015, 32/2016, 60/2016, 75/2018, 73/2019, 15/2020, 91/2020 и 11/2021).

УПУТСТВО О ПРАВНОМ СРЕДСТВУ:

Против ове одлуке може се изјавити жалба у року од 30 дана од дана објављивања одлуке на интернет страни Агенције за привредне регистре, министру надлежном за послове привреде, а преко Агенције за привредне регистре. Административна такса за жалбу у износу од 480,00 динара и решење по жалби у износу од 550,00 динара, уплаћује се у буџет Републике Србије. Жалба се може изјавити и усмено на записник у Агенцији за привредне регистре.





РЕПУБЛИКА СРБИЈА
РЕПУБЛИЧКИ ГЕОДЕТСКИ ЗАВОД
број 952-03-174/2021
Дана: 28.06.2021. године
Београд

Републички геодетски завод, решавајући по захтеву RADOSAV ZORIĆ PREDUZETNIK GEODETSKI BIRO GEOMETAR VETERNIK, Нови Сад, Ветерник, Солунског фронта 8, о измени решења којим је издата лиценца за рад на основу члана 18. став 3. Закона о државном премеу и катастру («Службени гласник РС», број 72/09, 18/10, 65/13, 15/15, 96/15, 47/17, 113/17, 27/18, 41/18 и 9/20) и члана 136. и члана 139. став 1. Закона о општем управном поступку («Службени гласник РС», број 18/2016 и 95/18), доноси

РЕШЕЊЕ

ДОЗВОЉАВА СЕ измена лиценце за рад геодетској организацији издата Решењем Републичког геодетског завода број 952-03-259/2016 од 01.12.2016. године **“RADOSAV ZORIĆ PREDUZETNIK GEODETSKI BIRO GEOMETAR VETERNIK“** (МБ 53602282) и то за израду техничке документације и стручни надзор над извођењем геодетских радова, за које је законом предвиђена израда главног пројекта; за извођење геодетских радова за које је овим законом предвиђена израда главног пројекта; за извођење геодетских радова у одржавању катастра непокретности и катастра водова; за извођење геодетских радова на изради геодетских подлога у инжењерско-техничким областима за које се не израђује главни пројекат; за израду пројеката геодетског обележавања у области урбанистичког планирања и реализацији пројекта геодетског обележавања у области урбанистичког планирања.

Запослени у геодетској организацији „RADOSAV ZORIĆ PREDUZETNIK GEODETSKI BIRO GEOMETAR VETERNIK“, су Милићевић Бранко, дипломирани инжењер геодезије, имаоц геодетске лиценце првог реда, Пљеваљчић Миљана, дипломирани инжењер геодезије, имаоц геодетске лиценце првог реда, Зорић Периша, инжењер геодезије, имаоц геодетске лиценце другог реда, Зорић Јелена, геоматар и Зорић Радосав, геоматар, док је Јурковић Немањи, дипломираном инжењеру геодезије, престао радни однос а Милићевић Бранку, дипломираном инжењеру геодезије, имаоцу геодетске лиценце првог реда, Пљеваљчић Миљани, дипломираном инжењеру геодезије, имаоцу геодетске лиценце првог реда, Зорић Периши, инжењеру геодезије, имаоцу геодетске лиценце другог реда, Зорић Јелени, геоматру, Зорић Радосаву, геоматру, Јанус Срђану, геоматру и Буха Борису, дипломираном инжењеру геодезије, запосленима у геодетској организацији „RADOSAV ZORIĆ PREDUZETNIK GEODETSKI BIRO GEOMETAR VETERNIK“, издају се легитимације за идентификацију.

Уместо пословног имена GEODETSKI BIRO GEOMETAR PERIŠA ZORIĆ PREDUZETNIK, VETERNIK, уписује се RADOSAV ZORIĆ PREDUZETNIK GEODETSKI BIRO GEOMETAR VETERNIK.

Овим решењем замењују се решења Републичког геодетског завода број 952-03-259/2016 од 01.12.2016. године и 952-03-7/2020 од 07.02.2020. године.

Образложење

RADOSAV ZORIĆ PREDUZETNIK GEODETSKI BIRO GEOMETAR VETERNIK, поднео је Републичком геодетском заводу захтев за измену решења број 952-03-259/2016 од 01.12.2016. године, којим је издата лиценца за рад, због промене пословног имена, престанка радног односа Јурковић Немањи, дипломираном инжењеру геодезије и пријема у радни однос Јанус Срђана, геометра и Буха Бориса, дипломираног инжењера геодезије. За Јурковић Немању, достављена је потврда о поднетој одјави на обавезно социјално осигурање и легитимација за идентификацију 2194. За Јанус Срђана, достављена је оверена копија дипломе Техничке школе „Милева Марић-Ајнштајн“ у Новом Саду број 364/гео41 од 15.06.2012. године, потврда о поднетој пријави на обавезно социјално осигурање и фотокопија личне карте. За Буха Бориса, достављена је оверена копија дипломе Факултета техничких наука Универзитета у Новом Саду број 012-Б-484/О од 12.02.2019. године, потврда о поднетој пријави на обавезно социјално осигурање и очитана лична карта.

Ценећи достављене исправе, утврђено је да геодетска организација RADOSAV ZORIĆ PREDUZETNIK GEODETSKI BIRO GEOMETAR VETERNIK, испуњава услове из члана 17. став 1., 2., 3., 4. и 5. Закона о државном премеру и катастру («Службени гласник РС», број 72/09, 18/10, 65/13, 15/15, 96/15, 47/17, 113/17, 27/18, 41/18 и 9/20) те је одлучено као у ставу 2. диспозитива овог решења.

Поступајући по поднетом захтеву, извршен је увид у решење Агенције за привредне регистре БП 49210/2021 од 13.05.2020. године и утврђено је да је геодетска организација RADOSAV ZORIĆ PREDUZETNIK GEODETSKI BIRO GEOMETAR VETERNIK, регистровала промену пословног имена, па је сходно одредбама члана 18. став 1. тачка 5. Закона о државном премеру и катастру («Службени гласник РС», бр. 72/09, 18/10, 65/13, 15/15, 96/15, 47/17, 113/17, 27/18, 41/18 и 9/20), а у вези члана 6. став 5. Правилника о лиценци за рад и геодетској лиценци («Службени гласник РС», бр. 33/10 и 2/15) одлучено као у ставу 3. диспозитива овог решења.

Решавајући о изменама лиценце за рад геодетске организације, овај орган је проценио да је целисходније раније донета решења о издавању лиценце за рад геодетске организације RADOSAV ZORIĆ PREDUZETNIK GEODETSKI BIRO GEOMETAR VETERNIK, заменити новим решењем, па је одлучено као у ставу 4. диспозитива овог решења.

Наплаћена је административна такса у износу од 320,00 динара, сходно тарифном бр. 1. Закона о републичким административним таксама ("Службени гласник РС", бр. 43/03, 51/03, 61/05, 101/05, 5/09, 54/09, 50/11, 70/11, 55/12, 93/12, 47/13, 65/13, 57/14, 45/15, 83/15, 112/15, 50/16, 61/17, 113/17, 3/18, 50/18, 95/18, 38/19, 86/19, 90/19, 98/20 и 144/20) такса за издавање легитимације за идентификацију за запослена лица у износу од 10.010,00 динара и такса за измену решења којим је издата лиценца за рад у износу од 3310,00 динара, сходно тарифном броју 215љ Закона о републичким административним таксама ("Службени гласник РС", 43/03, 51/03, 61/05, 101/05, 5/09, 54/09, 50/11, 70/11, 55/12, 93/12, 47/13, 65/13, 57/14, 45/15, 83/15, 112/15, 50/16, 61/17, 113/17, 3/18, 50/18, 95/18, 38/19, 86/19, 90/19, 98/20 и 144/20).

Против овог решења може се изјавити жалба Министарству грађевинарства, саобраћаја и инфраструктуре, у року од 8 дана од дана пријема решења, а преко Републичког геодетског завода у Београду, ул. Булевар Војводе Мишића бр. 39, са доказом о плаћеној републичкој административној такси у износу од 480,00 динара сходно тарифном бр. 6 горе поменутог Закона, на жиро-рачун буџета Републике Србије број 840-742221843-57 са позивом на број 7801640600.

В.Д. ПОМОЋНИКА ДИРЕКТОРА

Саша Ђуровић

Саша Ђуровић, дипл.геод.инж.

Доставити:

- RADOSAV ZORIĆ PREDUZETNIK GEODETSKI BIRO GEOMETAR VETERNIK, Нови Сад, Ветерник, Солунског фронта 8, gbgeometar@gmail.com
- СКН Нови Сад 1, skn1.novisad@rgz.gov.rs
- СКН Нови Сад 2, skn2.novisad@rgz.gov.rs
- СКН Нови Сад 3, skn3.novisad@rgz.gov.rs
- Архиви



UDRUŽENJE TRANSVERZALA
BEOGRAD

Omladinskih brigada 7d
11070 Novi Beograd
Srbija
e-mail: transverzala.rs@gmail.com
www.transverzala.rs



ЛАБОРАТОРИЈА
ЗА ЕТАЛОНИРАЊЕ
ISO/IEC 17025

UVERENJE O ETALONIRANJU

Broj predmeta: 220069/2
Datum: 1.04.2022.

Ukupan broj strana: 1

Vrsta merila:	Merilo za primenu tehnologije Globalnog pozicionog sistema
Vlasnik/korisnik merila:	GEODETSKI BIRO GEOMETAR, Solunskog Fronta 8, Veternik, 21000 Novi Sad
Datum etaloniranja:	1.04.2022.
Proizvođač i tip merila:	RUIDE, R6
Serijski broj/ Inv. broj:	R82584117257019WHN
Metrološke karakteristike:	- granica greške merenja - horizontalna: $(2,5+0,5*D, D \text{ u km})$ mm - granica greške merenja - vertikalna: $(5+0,5*D, D \text{ u km})$ mm - granica greške merenja u realnom vremenu - horizontalna: $(8+1*D, D \text{ u km})$ mm - granica greške merenja u realnom vremenu - vertikalna: $(15+1*D, D \text{ u km})$ mm
Mesto etaloniranja:	Omladinskih brigada 7d, Novi Beograd
Metode etaloniranja:	- SRPS/ISO 17123-8:2014
Sledljivost:	- Međunarodni etalon vremena (BIPM) - frekvencijski stabilisani helijum-neonski (He-Ne) laser preko DMDM, (nacionalni etalon dužine)
Rezultati etaloniranja:	- odstupanje dužine od etalonske vrednosti: $(-0,19 \pm 1,7)$ mm
Merna nesigurnost:	- proširena merna nesigurnost položaja tačke (faktor proširenja $k=2$): $U_{x,y} = 10$ mm - proširena merna nesigurnost visinske razlike (faktor proširenja $k=2$): $U_h = 15$ mm Merna nesigurnost iskazana u ovom Uverenju data je kao proširena merna nesigurnost, gde je standardna merna nesigurnost pomnožena faktorom proširenja $k=2$, koji za normalnu raspodelu odgovara verovatnoći obuhvata približno 95% (EA-4/02M:2013).

METROLOG

Dr Jelena Gučević, dipl. geod. inž.



TEHNIČKI RUKOVODILAC
LABORATORIJE

Dr Siniša Delčev, dipl. geod. inž.

Uverenje o etaloniranju bez pečata i potpisa nije važeće. Ovo uverenje se ne sme reprodukovati, sem u celini, bez odobrenja laboratorije i korisnika. Rezultati merenja odnose se samo na etalonirane predmete.

Kraj uverenja o etaloniranju.



UVERENJE O ETALONIRANJU

Datum: 13.4.2023.

Broj uverenja: 0177/23/01

Ukupan broj strana: 2

Naziv:

Totalna Stanica

Proizvođač:

Leica Geosystems AG

Tip:

TS06 plus

Identifikacioni broj:

1401570

Datum etaloniranja:

13.4.2023.

Korisnik merila:

RADOSAV ZORIĆ PREDUZETNIK GEODETSKI BIRO GEOMETAR
VETERNIK
Veterinik, SOLUNSKOG FRONTA 8

Merenje izvršio:

Ognjen Zdravković, Dipl. inž.geod.



Ovlašćeno lice

Ankica Milinković, MSc inž.geod.
Rukovodilac laboratorije

Uverenje o etaloniranju se odnosi samo na merilo koje je u ovom dokumentu identifikovano. Aktivnosti ocene usaglašenosti izvedene na lokaciji navedenoj ispod:

VEKOM GEO d.o.o. Preduzeće za proizvodnju i pružanje usluga export - import
Todora Dukina 61, 11000 Beograd, Srbija T/F: +381 (0) 11 2850655 M: +381 (0) 63 638787
www.vekom.com e-mail: office@vekom.com
Laboratorija za etaloniranje merila u geodeziji, građevini i srodnim oblastima kao i merila zapremine



Datum: 13.4.2023.

Broj uverenja: 0177/23/01

Ukupan broj strana: 2

Opis uzorka koji se etalonira:

Sistem za merenje dužine i ugla je multifunkcijski uređaj koji meri rastojanje (dužinu) pomoću ugrađenog daljinomera i ugao pomoću ugrađenog teodolita.

Metoda etaloniranja:

Za prikupljanje i obradu podataka etaloniranja Totalnih Stanica primenjuje se laboratorijska metoda zasnovana na modifikaciji standardnih metoda SRPS ISO 17123-3:2014 i SRPS ISO 17123-4:2014.

Rezultat etaloniranja:

Dužina:
adiciona konstanta: $A = 0,00084 \text{ m}$
multiplikaciona konstanta: $M = 1,000039$
Ugao:
 $i = -3,17''$ (ugao između obrtne osovine durbina i alhidadine osovine)
 $c = -0,93''$ (ugao između obrtne osovine durbina i vizure)
Napomena: instrument je primljen u laboratoriju 13.04.2023

Merna nesigurnost:

Dužina:
 $U = (1.5 + 2.0 \cdot 10^{-6}) \cdot L \text{ mm}$, (L u mm)
Ugao:
u horizontalnoj ravni: $u = 1.72''$ $U = 3.44''$
u vertikalnoj ravni: $u = 1.26''$ $U = 2.52''$
Prikazana proširena nesigurnost merenja „U“, dobijena je množenjem standardne nesigurnosti merenja „u“ faktorom obuhvata $k=2$, ($U=2u$),

Metrološka sledivost:

Do nacionalnog etalona jedinice ugla - METAS Švajcarska, broj sertifikata laboratorije SCS079, broj sertifikata etalona 361270-18082022 od 18.08.2022. godine
Do nacionalnog etalona jedinice dužine - METAS Švajcarska, broj sertifikata laboratorije SCS079, broj sertifikata etalona 209040-01092022 od 11.09.2022. godine; Do nacionalnog etalona jedinice frekvencije - DMDM Srbija, broj sertifikata etalona 006-321-20 od 9.12.2020 godine;

Kraj uverenja o etaloniranju.



РЕПУБЛИКА СРБИЈА
РЕПУБЛИЧКИ ГЕОДЕТСКИ ЗАВОД

ГЕОДЕТСКА ЛИЦЕНЦА

другог реда

Решењем Републичког геодетског завода 01 број
952-03-394/2012 од 28. августа 2012. године

утврђено је да је

Периша Р. Зорић

инжењер геодезије
ЈМБГ 0603947810096

ималац геодетске лиценце другог реда

Број

02 0294 12



У Београду,
28. август 2012. године

ДИРЕКТОР

Ненад Тесла
Ненад Тесла, дипл.геод.инж.



РЕПУБЛИКА СРБИЈА
РЕПУБЛИЧКИ ГЕОДЕТСКИ ЗАВОД

ЛИЦЕНЦА ЗА РАД

Решењем Републичког геодетског завода 01 број
952-03-580/2012 од 27. септембра 2012. године

утврђено је да

ГЕОМЕТАР, Ветерник

МБ 53602282

испуњава услове за обављање следећих геодетских радова:

- извођење геодетских радова у поступку одржавања катастра непокретности и одржавања катастра водова;
- израда геодетских подлога у инжењерско-техничким областима за које се не израђује главни пројекат.

Број лиценце

03 0344 12



У Београду,
27. септембар 2012. године

ДИРЕКТОР

Зоран Крејовић, дипл.геод.инж.

II ТЕХНИЧКА ДОКУМЕНТАЦИЈА

WГЕОДЕТСКИ БИРО ГЕОМЕТАР

По захтеву инвеститора: ИНФРАСТРУКТУРА ЖЕЛЕЗНИЦЕ СРБИЈЕ А.Д.

Место: Нови Сад – Суботица – Државна Граница (Келебија)

На основу члана 152 закона о планирању и изградњи („Сл. Гласник РС, бр. 72/09, 81/09 исправка, 64/10 - одлука УС, 24/11, 121/12, 42/13 - одлука УС, 50/13 – УС, 98/13 – одлука УС, 132/14, 145/14, 83/18, 31/19 о 37/19 – др. Закон) издаје се:

ИЗЈАВА

Да је објект мост на км 172 + 193.34, а који се налази у оквиру пројекта реконструкције и модернизације железничке пруге Нови Сад – Суботица – Државна Граница (Келебија), **изведен у геометријском и висинском смислу у складу са овереним главним пројектом.** Геодетска мерења су вршена са геодетске мреже пруге, која је саставни део главног пројекта.

Број грађ. дозволе	Објект обухваћен грађ. дозволом	Општина	Катастарска општина	Број катастарске парцеле
ROP-MSGI-27315-CPAH-13/2022 351-05-00965/2022-07	Надвожњак на км 172+193.34	Суботица	Доњи Град	37234/2 36842/2 36468/2 36839/2 36470/2

Радосав Зорић ПРЕДУЗЕТНИК
ГЕОДЕТСКИ БИРО
ГЕОМЕТАР
ВЕТЕРНИК





Република Србија

**МИНИСТАРСТВО ГРАЂЕВИНАРСТВА,
САОБРАЋАЈА И ИНФРАСТРУКТУРЕ**

ROP-MSGI-27315-CPAH-13/2022

Број: 351-02-03509/2022-07

Датум: 15.12.2022. године

Београд, Немањина 22-26

Министарство грађевинарства, саобраћаја и инфраструктуре, решавајући по захтеву инвеститора "Инфраструктура железнице Србије" а.д, Београд, ул. Немањина бр. 6, за издавање решења о измени Решења о грађевинској дозволи Министарства грађевинарства, саобраћаја и инфраструктуре ROP-MSGI-27315-CPI-2/2021; 351-02-03590/2021-07 од 26.10.2021. године, на основу члана 7. Закона о министарствима („Сл. гласник РС“, бр. 128/20 и 116/2022), члана 133. и 142. Закона о планирању и изградњи („Службени гласник РС“, бр. 72/09, 81/09-исправка, 64/10-УС, 24/11, 121/12, 42/13-УС, 50/13-УС, 98/13-УС, 132/14, 145/2014 и 83/18, 31/19, 37/2019, 9/2020 и 52/2021), члана 23.-26. Правилника о поступку спровођења обједињене процедуре електронским путем („Сл. гласник РС“, бр. 68/19), члана 136. Закона о општем управном поступку („Службени гласник РС“, бр. 18/16) и овлашћења садржаног у решењу министра број: 119-01-1116/2022-02 од 12.12.2022. године, доноси:

РЕШЕЊЕ

О ИЗМЕНИ РЕШЕЊА О ГРАЂЕВИНСКОЈ ДОЗВОЛИ

И. Мења се решење о грађевинској дозволи Министарства грађевинарства, саобраћаја и инфраструктуре ROP-MSGI-27315-CPI-2/2021; 351-02-03590/2021-07 од 26.10.2021.

године, којим је инвеститору "Инфраструктура железнице Србије" а.д, Београд, ул. Немањина бр. 6, дозвољено извођење радова на модернизацији, реконструкцији и изградњи пруге Београд - Суботица државна граница (Келебија), деоница пруге Нови Сад - Суботица - државна граница (Келебија), у Новом Саду, Кисачу, Степановићеву, Змајеву, Врбасу, Ловћенцу, Малом Иђошу, Бачкој Тополи, Жеднику, Наумовићеву и Суботици, све у КО Нови Сад I, КО Нови Сад IV, КО Кисач, КО Руменка, КО Степановићево, КО Ченеј, КО Бачко Добро Поље, КО Врбас- Атар, КО Врбас - град, КО Змајево, КО Куцура, КО Ловћенац, КО Мали Иђош, КО Фекетић, КО Бачка Топола, КО Бачка Топола - Град, КО Мали Београд, КО Биково, КО Доњи Град, КО Жедник, КО Нови Град, КО Палић, КО Стари Град, и то:

Став VI диспозитива решења- Саставни део овог решења, се мења, у погледу техничке документације, тако што се додаје: 0 Главна свеска - сепарат; Такође пројекти: 2/1.1.39 Пројекат надвожњака на км 160+094.84, 2/1.1.40 Пројекат надвожњака на км 163+566.52, 2/1.1.42 Пројекат надвожњака на км 170+834.26, 2/1.1.43 Пројекат надвожњака на км 172+193.34, 2/1.1.51 Пројекат надвожњака на км 179+395.78, 2/1.1.52 Пројекат надвожњака на км 180+970.30 и 2/1.1.53 Пројекат надвожњака на км 184+258.37 **заменују се** пројектима: 2/1.1.39 Пројекат надвожњака на км 160+094.84, 2/1.1.40 Пројекат надвожњака на км 163+566.52, 2/1.1.42 Пројекат надвожњака на км 170+834.26, 2/1.1.43 Пројекат надвожњака на км 172+193.34, 2/1.1.51 Пројекат надвожњака на км 179+395.78, 2/1.1.52 Пројекат надвожњака на км 180+970.30 и 2/1.1.53 Пројекат надвожњака на км 184+258.37 које је израдио "DB Inženjering" д.о.о. Београд, Хаци Ђерина 22; Саставни део решења чини и Извештај техничке контроле бр. 132492/18-22 од 30.11.2022. године, који је израдио Универзитет у Београду - Грађевински факултет.

IV ОБАВЕЗУЈЕ СЕ инвеститор да пре почетка извођења радова пријави почетак извођења радова Министарству грађевинарства, саобраћаја и инфраструктуре.

V У осталом, решење о грађевинској дозволи Министарства грађевинарства, саобраћаја и инфраструктуре ROP-MSGI-27315-CPI-2/2021; 351-02-03590/2021-07 од 26.10.2021. године, остаје неизмењено.

VI Орган надлежан за издавање решења, не упушта се у оцену техничке документације која чини саставни део овог решења, те у случају штете настале као последица примене исте, за штету солидарно одговарају пројектант који је израдио пројекат и потписао техничку документацију, вршилац техничке контроле и инвеститор.

Образложење

Министарству грађевинарства, саобраћаја и инфраструктуре, инвеститор "Инфраструктура железнице Србије" а.д, Београд, ул. Немањина бр. 6, поднео је преко овлашћеног Сенише Марића, кроз ЦИС, захтев за издавање решења о измени грађевинске дозволе Министарства грађевинарства, саобраћаја и инфраструктуре бр. ROP-MSGI-27315-CPI-2/2021; 351-02-03590/2021-07 од 26.10.2021. године.

Увидом у захтев и приложену документацију утврђено је да су захтевом за измену решења о грађевинској дозволи предвиђене следеће измене:

- Измењена је технологија извођења предметних надвожњака, тј. уместо полумонтажног система горњи строј моста је сада “пи” плоча на скели (ливено на лицу места);
- Распонска конструкција за свих 7 (седам) надвожњака је полуинтегрална, са лежиштима само на крајњим стубовима (опорцима), чиме се повећава трајност и поузданост конструкције и смањују трошкови одржавања;

Чланом 142. Закона о планирању и изградњи („Службени гласник РС“, бр. 72/09, 81/09-исправка, 64/10-УС, 24/11, 121/12, 42/13-УС, 50/13-УС, 98/13-УС, 132/14, 145/14, 83/18, 31/2019, 37/2019 – др. закон и 9/2020), прописано је да по издавању решења о грађевинској дозволи до подношења захтева за употребну дозволу, инвеститор у складу са новонасталим финансијским, урбанистичко-планским и другим околностима, изменама планског документа, изменама и доступности комуналне и друге инфраструктуре, ради усаглашавања са пројектом за извођење и из других разлога, може поднети захтев за измену грађевинске дозволе. Ако у току изградње, односно извођења радова, настану измене у односу на издату грађевинску дозволу, пројекат за грађевинску дозволу, инвеститор је дужан да обустави градњу и поднесе захтев за измену грађевинске дозволе. Ако у току изградње објекта дође до промене планског документа на основу кога је издата грађевинска дозвола, на захтев инвеститора надлежни орган може изменити грађевинску дозволу у складу са новим планским документом, уз задржавање стечених права из грађевинске дозволе која се мења.

Поступајући по поднетом захтеву, овај орган је утврдио да је приложена сва документација предвиђена чланом 23. и 24. Правилника о поступку спровођења обједињене процедуре електронским путем, односно да су испуњени формални услови за поступање по захтеву.

Инвеститор је доставио Извештај техничке контроле бр. 132492/18-22 од 30.11.2022. године, који је израдио Универзитет у Београду - Грађевински факултет, којим је потврђено да је поступљено у складу са локацијским условима и правилима струке.

Увидом у Главну свеску - сепарат, који је израдио "DB Inženjering" д.о.о. Београд, Хаџи Ђерина 22, које поседује лиценцу за израду техничке документације за коју грађевинску дозволу издаје министарство надлежно са послове грађевинарства бр. 351-02-03563/2020-09 од 30.11.2020. године, утврђено је да је категорија објекта Г, класификациона ознака објекта: 21401. Такође је утврђено да је за главног пројектанта одређен Душко Бобера дипл.грађ.инж, бр. лиценце 310 A286 04.

Увидом у налоге за уплату, утврђено је да је уплаћена накнада за ЦЕОП, републичка административна такса за подношење захтева и републичка административна такса за доношење решења.

На основу овако утврђеног чињеничног стања, имајући у виду да су за поступање по захтеву испуњени формални услови предвиђени Законом и Правилницима, односно да су наведене измене, у складу са важећим планским документом, то су се, у смислу члана 8ђ., члана 142. Закона о планирању и изградњи и члана 23.-26. Правилника о поступку спровођења обједињене процедуре електронским путем, стекли услови за примену цитираних прописа, те је одлучено као у диспозитиву.

Решено у Министарству грађевинарства, саобраћаја и инфраструктуре, под бројем 351-02-03509/2022-07, дана 15.12.2022. године.

Упутство о правном средству:

Ово решење је коначно у управном поступку и против њега се не може уложити жалба, али се може покренути управни спор, подношењем тужбе Управном суду Србије у року од 30 дана од дана пријема решења

В.Д. ПОМОЋНИК МИНИСТРА

Ранко Шекуларац

III ПРИЛОЗИ

Геодетски снимак контроле конструкције објекта, **моста на КМ 172+193.34 - ситуација**

Легенда:

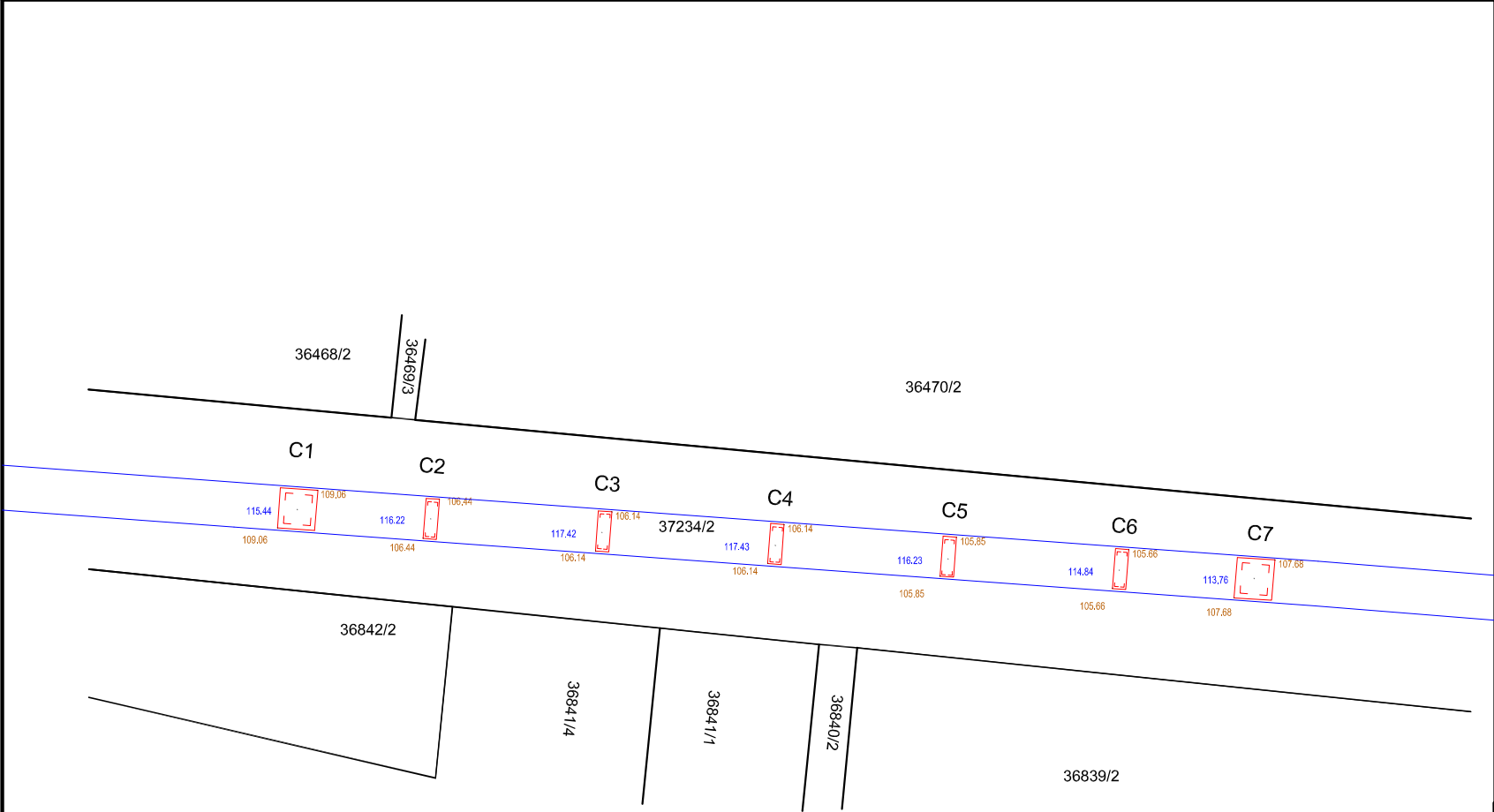
- Граница парцеле
- Објекат
- Темељ
- 107.68

Кота темеља
- 113.76

Кота највише тачке моста
- 37234/2

Број парцеле
- C4

Ознака стуба



Оверава:

КРАЈОВИ ЗАШТИТНИ ИНЖЕЊЕРИ
ГЕОДЕТСКИ МЕРИ
ГЕОМЕТАР
ВЕТЕРНИК

37234/2

36842/2

36468/2

36839/2

36470/2

Инвеститор:

Инфраструктура железнице Србије, Београд

Пројекат:

Реконструкција и модернизација железничке пруге:
ДЕОНИЦА ПРУГЕ НОВИ САД-СУБОТИЦА-ДРЖАВНА
ГРАНИЦА (КЕЛЕБИЈА) КМ 172+193.34

Грађевинска дозвола:

351-05-00965/2022-07 ROP-MSGI-27315-CPAH-13/2022

РЕПУБЛИКА СРБИЈА
ОПШТИНА СУБОТИЦА
КО ДОЊИ ГРАД
БРОЈ КАТАСТАРСКЕ ПАРЦЕЛЕ:
37234/ 2, 36842/ 2, 36468/ 2, 36839/ 2, 36470/ 2

ДАТУМ:
ЈАНУАР, 2024

Легенда:

Темељ

104.16 Доња кота темеља

105.66 Горња кота темеља

114.84 Кота највише тачке моста

Ознака стуба

Оверава:

ГЕОМЕТАР



Инвеститор:

Инфраструктура железнице Србије, Београд

Пројекат:

Реконструкција и модернизација железничке пруге:
ДЕОНИЦА ПРУГЕ НОВИ САД-СУБОТИЦА-ДРЖАВНА
ГРАНИЦА (КЕЛЕБИЈА) КМ 172+193.34

Грађевинска дозвола:

351-05-00965/2022-07 ROP-MSGI-27315-CPAH-13/2022

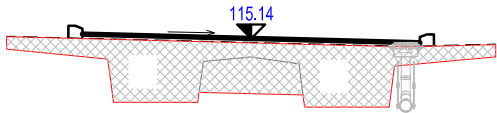
РЕПУБЛИКА СРБИЈА
ОПШТИНА СУБОТИЦА
КО ДОЊИ ГРАД

БРОЈ КАТАСТАРСКЕ ПАРЦЕЛЕ:
37234/ 2, 36842/ 2, 36468/ 2, 36839/ 2, 36470/ 2

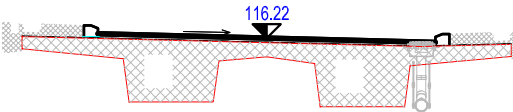
ДАТУМ:

ЈАНУАР, 2024

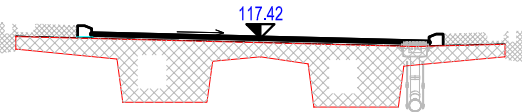
C1



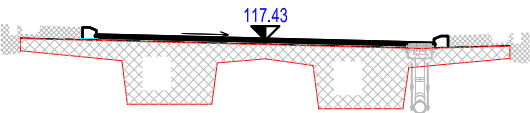
C2



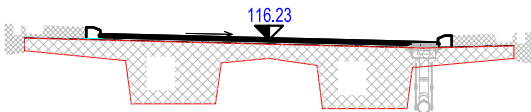
C3



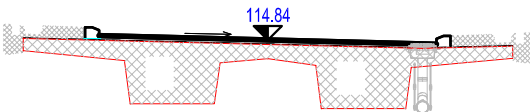
C4



C5



C6



C7

