

РЕПУБЛИКА СРБИЈА

ОПШТИНА ВРБАС

КО ВРБАС

Елаборат број: 3/2023

Датум: 05.08.2023.

Београд

Инвеститор:

Република Србија "Инфраструктура железница Србије" ад, ул. Немањина бр.6,  
Београд

## ЕЛАБОРАТ ГЕОДЕТСКИХ РАДОВА СНИМАК ИЗВЕДЕНОГ ТЕМЕЉА

Изграђеног надвожњака (120+571.30) на деоници пруге Нови Сад – Суботица  
(државна граница Келебија), у Врбасу на кп. 155/2, 3182/2, 354/2, КО Врбас

### Садржај

Редни број	Назив документа и број прилога
1.	Потврда о усаглашености изведеног темеља објекта са пројектном документацијом
2.	Технички извештај
3.	Геодетски снимак изведеног темеља
4.	Општа документација предузећа

Елаборат израдио:  
"GEOSYSTEM" DOO

Ул. Запљанска бр.84ђ, Београд



М.П.

Печат и потпис овлашћеног лица



Одговорни извођач радова

М.П.

Печат и потпис овлашћеног лица

Дана 15.07.2023., 22.07.2023., 26.07.2023., 01.08.2023., 05.08.2023. год. по захтеву инвеститора - Република Србија "Инфраструктура железница Србије" ад, ул. Немањина бр. 6, Београд, извршена је контрола изведеног темеља надвожњака (120+571.30) на деоници пруге Нови Сад – Суботица (државна граница Келебија), у Врбасу, на кп. бр. 155/2, 3182/2, 354/2 КО Врбас. Контролом је утврђено да је изведени темељ изграђен у складу са пројектном документацијом за објекат. Сходно томе а на основу:

-Решења о грађевинској дозволи – ROP-MSGI-27315-CPI-2/2021 од 26.10.2021.

дајемо:

## ПОТВРДУ

### О УСАГЛАШЕНОСТИ ИЗВЕДЕНОГ ТЕМЕЉА ОБЈЕКТА СА ПРОТОКОЛОМ РЕГУЛАЦИЈЕ И ОВЕРЕНОМ ПРОЈЕКТНОМ ДОКУМЕНТАЦИЈОМ.

У прилогу Вам достављамо:

- Технички извештај
- Геодетски снимак изведеног темеља -
- Општу документацију предузећа

Одговорни извођач радова

М.П.

Печат и потпис овлашћеног лица



## ТЕХНИЧКИ ИЗВЕШТАЈ

Дана 15.07.2023., 22.07.2023., 26.07.2023., 01.08.2023., 05.08.2023. год. по захтеву инвеститора - Република Србија "Инфраструктура железница Србије" ад, ул. Немањина бр. 6, Београд, извршена је контрола изведеног темеља надвожњака (120+571.30) на деоници пруге Нови Сад – Суботица (државна граница Келебија), у Врбасу, на кп. бр. 155/2, 3182/2, 354/2 КО Врбас. Контролом је утврђено да је изведени темељ изграђен у складу са пројектном документацијом за објекат.

Снимање је урађено са полигонске мреже, поларном методом, након чега је утврђено да је темељ објекта изведен према протоколу регулације и према главном пројекту и да је хоризонтална и вертикална регулација такође изведена према овереном главном пројекту за објекат, што се види у приложеном геодетском снимку.

Катастарско стање је преузето од инвеститора и проверено на званичном сајту Републичког геодетског завода (Геосрбија).

Одговорни извођач радова

М.П.

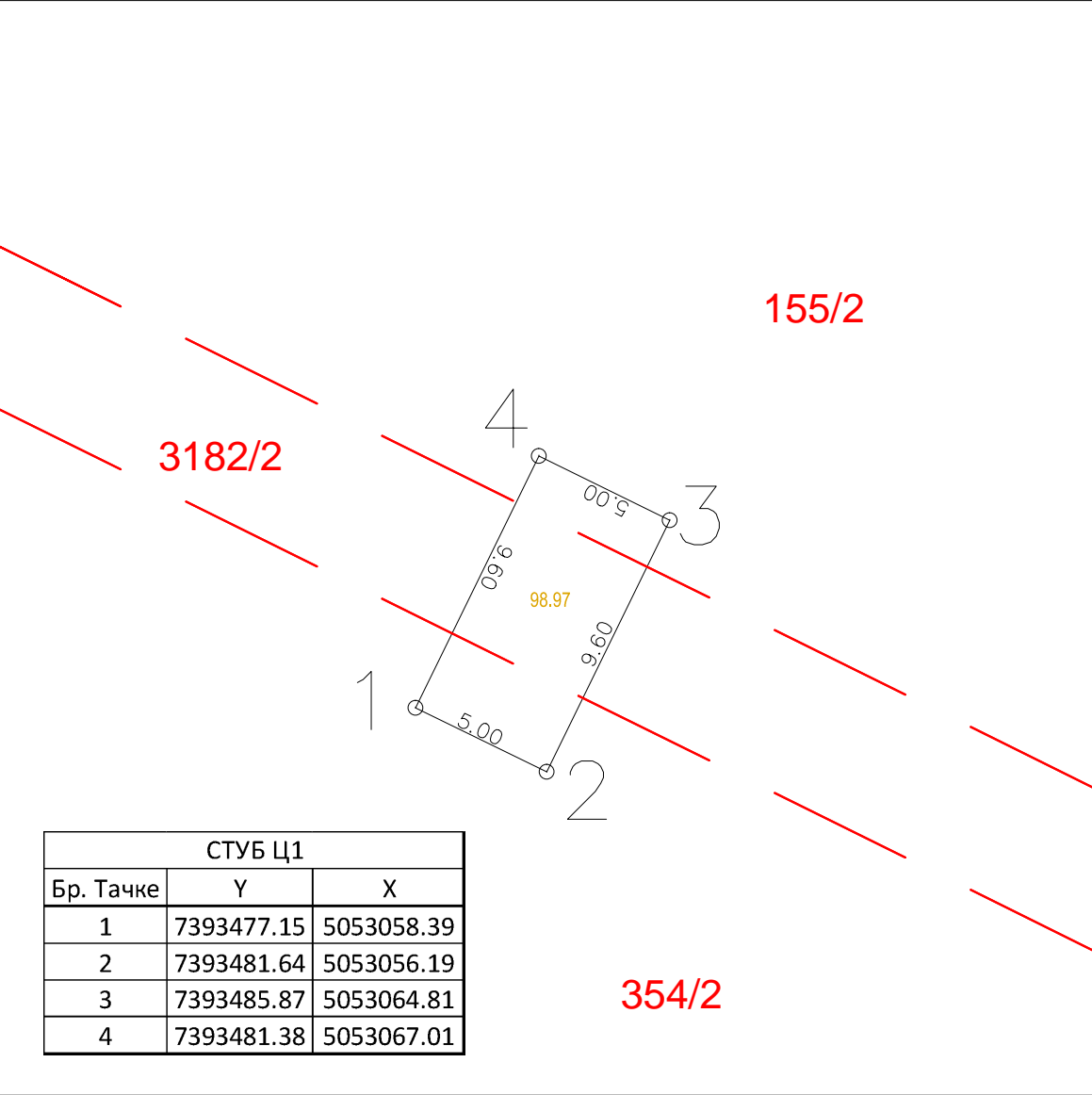
Печат и потпис овлашћеног лица

# ГЕОДЕТСКИ СНИМАК ИЗВЕДЕНИХ ТЕМЕЉА

РЕПУБЛИКА СРБИЈА  
ОПШТИНА ВРБАС  
КО ВРБАС

БР. КАТ. ПАРЦЕЛЕ  
155/2, 3182/2, 354/2

Инветитор: Република Србија - "Инфраструктура железница Србије" ад.




## ЛЕГЕНДА:

катастарско стање —————  
изведени темељ —————  
кота темеља 98.97

државни координатни систем  
Коте су апсолутне надморске висине

Израдио: "GEOSYSTEM" ДОО

БЕОГРАД  
01.08.2023.

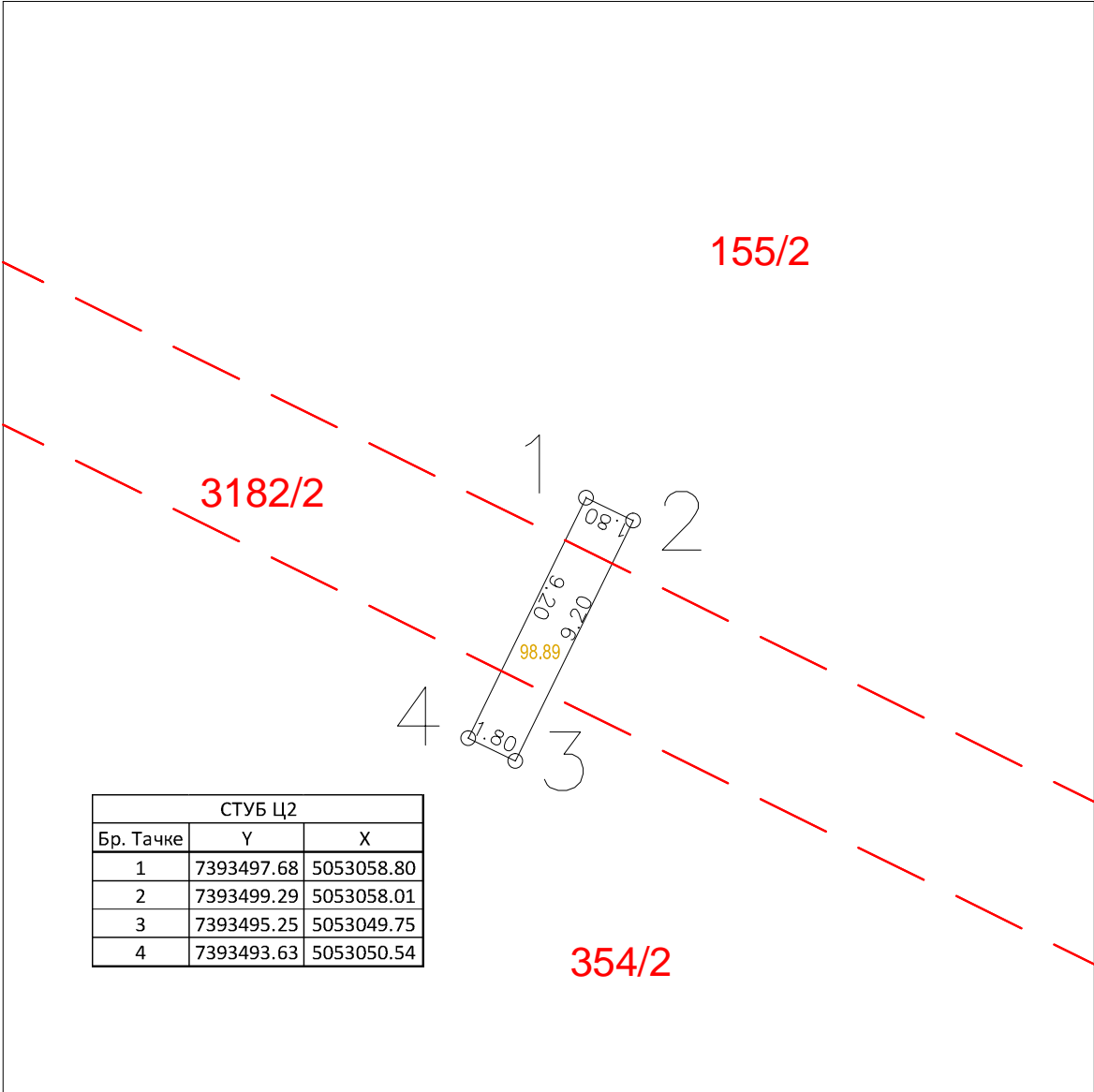


ГЕОДЕТСКИ СНИМАК  
ИЗВЕДЕНИХ ТЕМЕЉА

РЕПУБЛИКА СРБИЈА  
ОПШТИНА ВРБАС  
КО ВРБАС

БР. КАТ. ПАРЦЕЛЕ  
155/2,3182/2,354/2

Инветитор: Република Србија - "Инфраструктура железница Србије" ад.




ЛЕГЕНДА:

катастарско стање ————  
изведени темељ ————  
кота темеља 98.89

државни координатни систем  
Коте су апсолутне надморске висине

Израдио: "GEOSYSTEM" ДОО

БЕОГРАД  
26.07.2023.



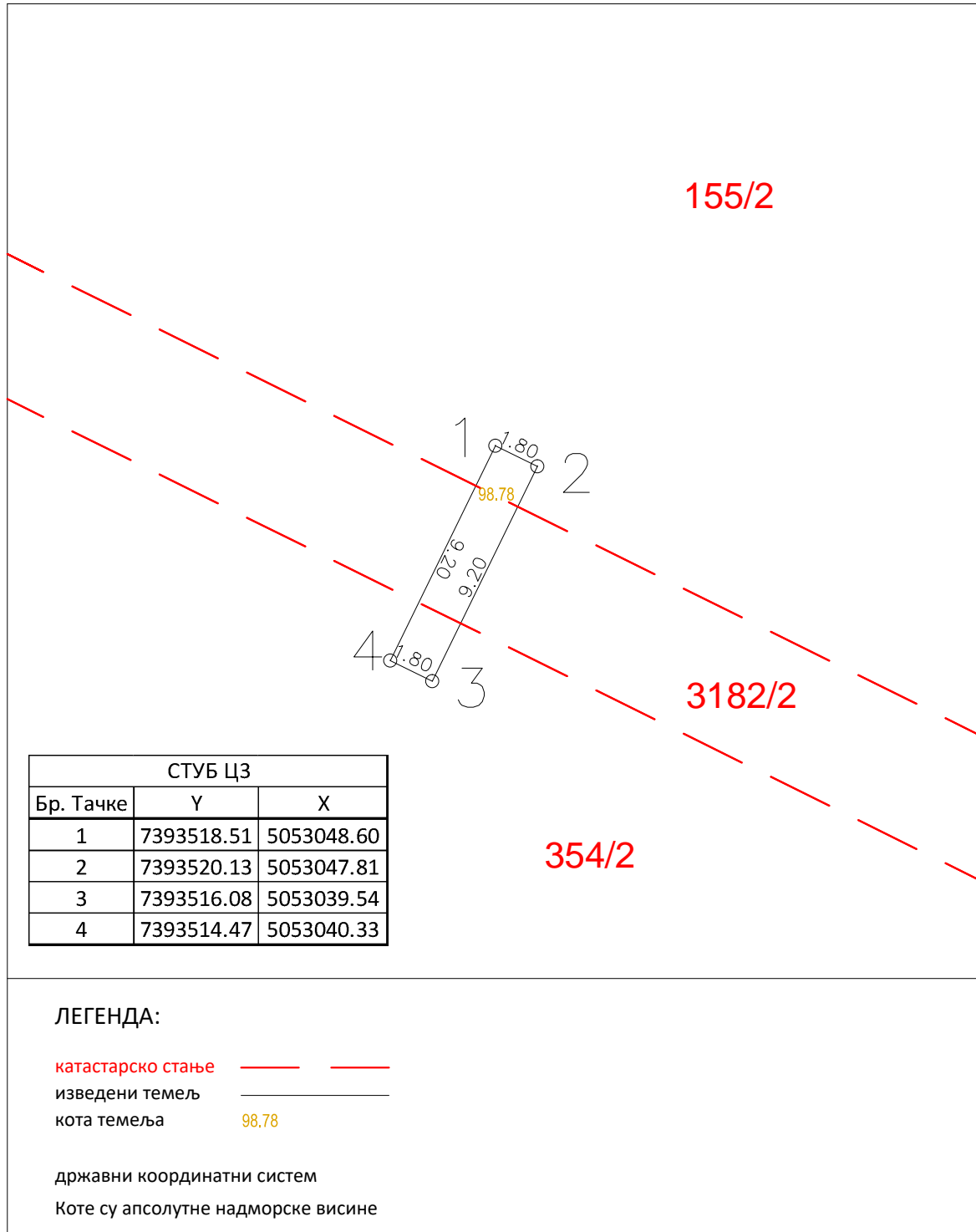
# ГЕОДЕТСКИ СНИМАК

## ИЗВЕДЕНИХ ТЕМЕЉА

РЕПУБЛИКА СРБИЈА  
ОПШТИНА ВРБАС  
КО ВРБАС

БР. КАТ. ПАРЦЕЛЕ  
155/2, 3182/2, 354/2

Инвеститор: Република Србија - "Инфраструктура железница Србије" ад.



Израдио: "GEOSYSTEM" ДОО

БЕОГРАД  
22.07.2023.

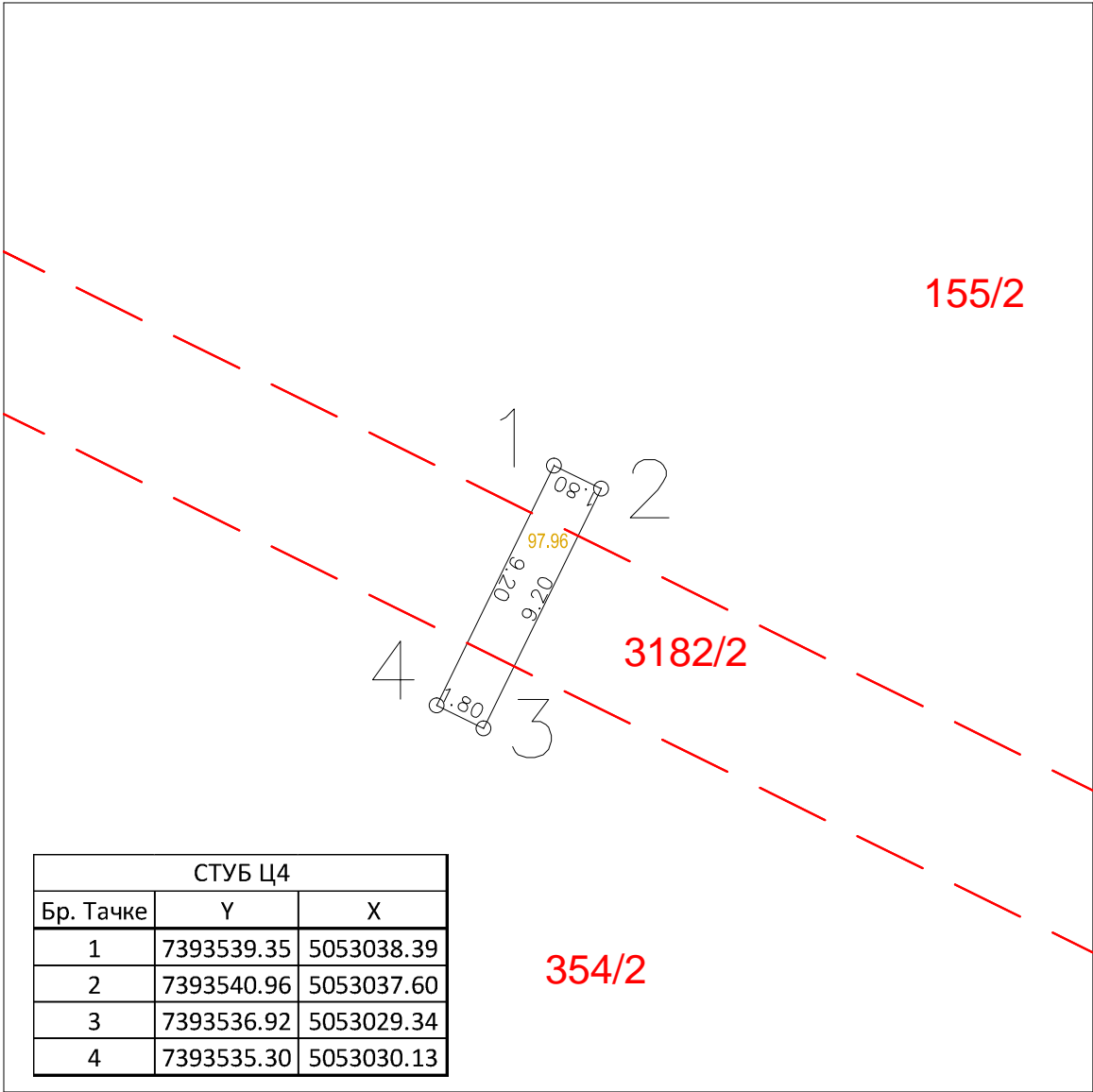


ГЕОДЕТСКИ СНИМАК  
ИЗВЕДЕНИХ ТЕМЕЉА

РЕПУБЛИКА СРБИЈА  
ОПШТИНА ВРБАС  
КО ВРБАС

БР. КАТ. ПАРЦЕЛЕ  
155/2,3182/2,354/2

Инветитор: Република Србија - "Инфраструктура железница Србије" ад.



ЛЕГЕНДА:

катастарско стање ————  
изведени темељ ————  
кота темеља 97.96

државни координатни систем  
Коте су апсолутне надморске висине

Израдио: "GEOSYSTEM" ДОО

БЕОГРАД  
26.07.2023.

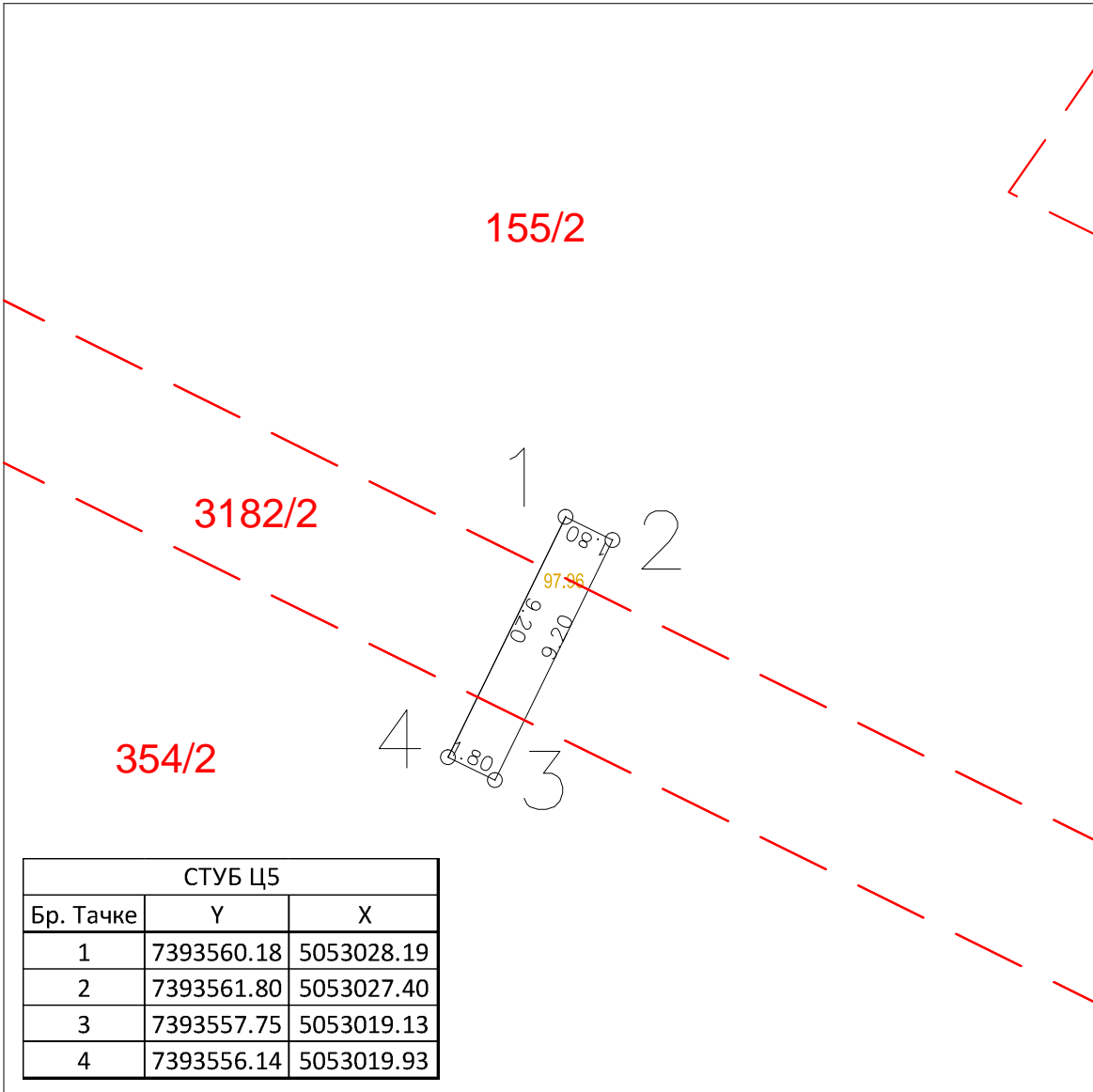
ОБЕРАВА  
Лазо Саковић, дипл.инж.геод.

# ГЕОДЕТСКИ СНИМАК ИЗВЕДЕНИХ ТЕМЕЉА

РЕПУБЛИКА СРБИЈА  
ОПШТИНА ВРБАС  
КО ВРБАС

БР. КАТ. ПАРЦЕЛЕ  
155/2, 3182/2, 354/2

Инветитор: Република Србија - "Инфраструктура железница Србије" ад.




## ЛЕГЕНДА:

катастарско стање ————  
изведени темељ ————  
кота темеља 97.96

државни координатни систем  
Коте су апсолутне надморске висине

Израдио: "GEOSYSTEM" ДОО

БЕОГРАД  
22.07.2023.



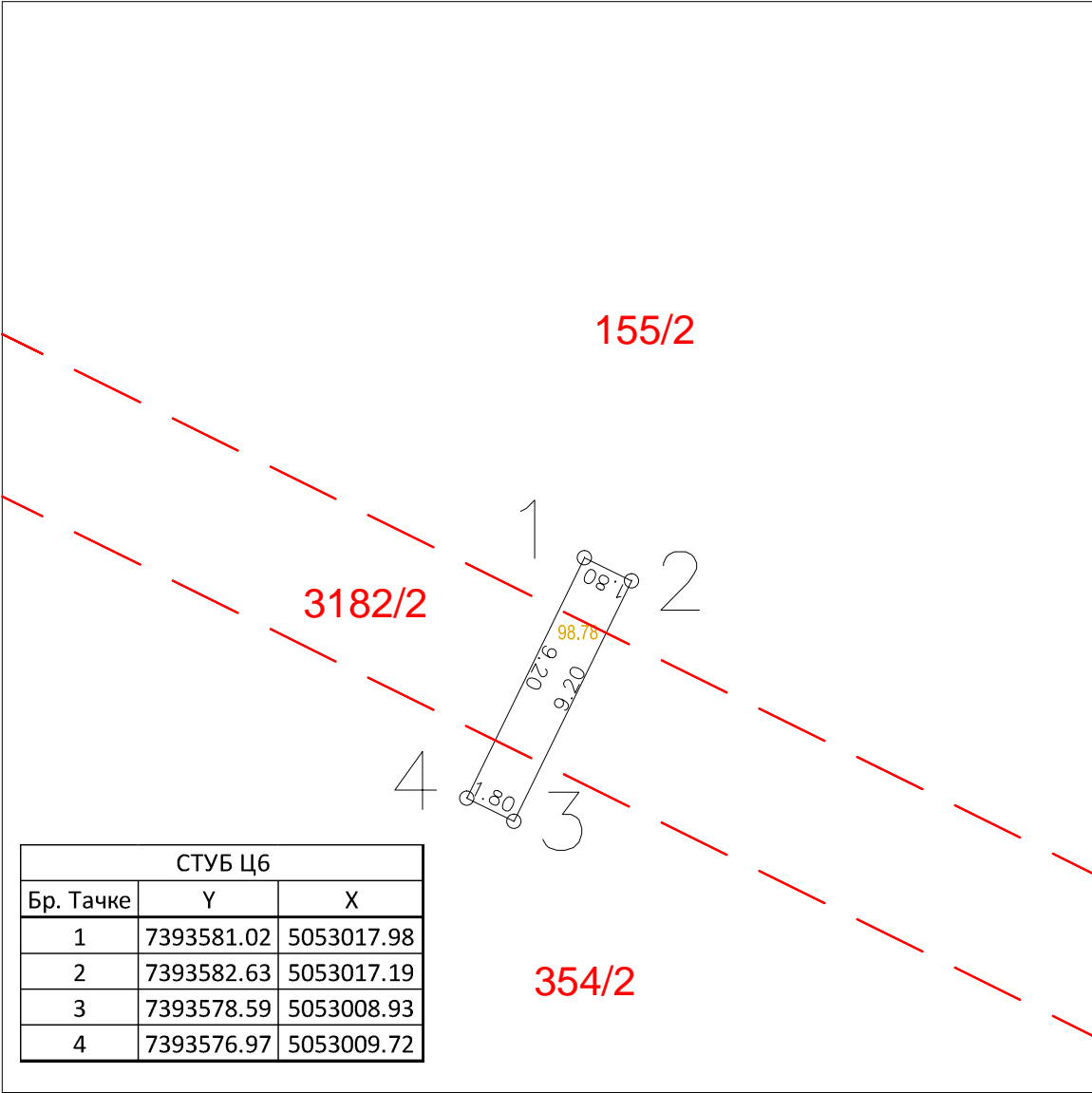


ГЕОДЕТСКИ СНИМАК  
ИЗВЕДЕНИХ ТЕМЕЉА

РЕПУБЛИКА СРБИЈА  
ОПШТИНА ВРБАС  
КО ВРБАС

БР. КАТ. ПАРЦЕЛЕ  
155/2, 3182/2, 354/2

Инветитор: Република Србија - "Инфраструктура железница Србије" ад.



ЛЕГЕНДА:

катастарско стање ———  
изведени темељ ———  
кота темеља 98.78

државни координатни систем  
Коте су апсолутне надморске висине

Израдио: "GEOSYSTEM" ДОО

БЕОГРАД  
15.07.2023.

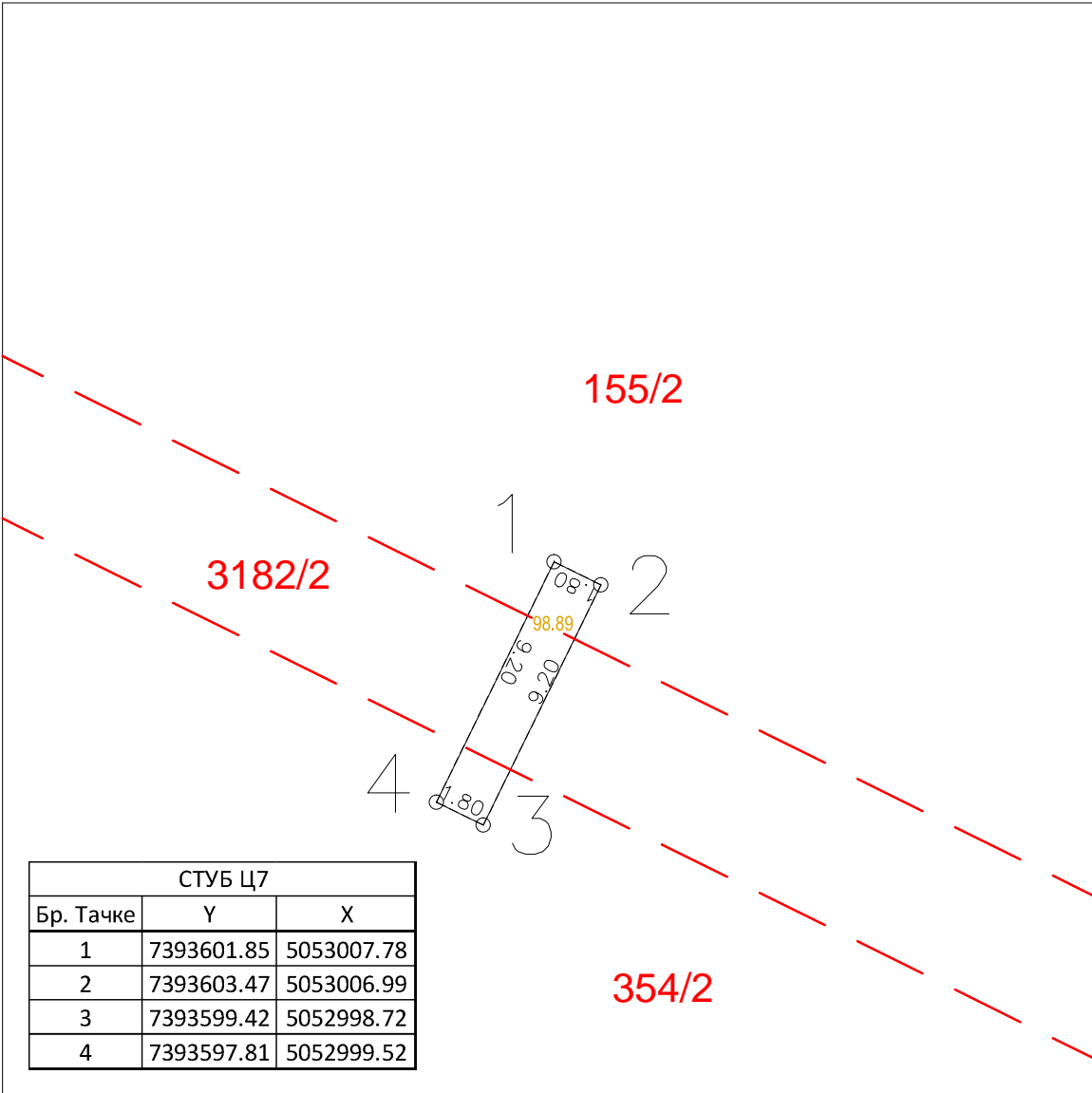
ОБЕРАВА  
Лазо Саковић, дипл. инж. геод.

ГЕОДЕТСКИ СНИМАК  
ИЗВЕДЕНИХ ТЕМЕЉА

РЕПУБЛИКА СРБИЈА  
ОПШТИНА ВРБАС  
КО ВРБАС

БР. КАТ. ПАРЦЕЛЕ  
155/2,3182/2,354/2

Инветитор: Република Србија - "Инфраструктура железница Србије" ад.




ЛЕГЕНДА:

катастарско стање ————  
изведени темељ ————  
кота темеља 98.89

државни координатни систем  
Коте су апсолутне надморске висине

Израдио: "GEOSYSTEM" ДОО

БЕОГРАД  
15.07.2023.



Лазо Саковић, дипл. инж. геод.

Република Србија  
Агенција за привредне регистреРегистар привредних субјеката  
БД 43139/2019

5000153526391

Дана, 08.05.2019. године  
Београд

Регистратор Регистра привредних субјеката који води Агенција за привредне регистре, на основу члана 15. став 1. Закона о поступку регистрације у Агенцији за привредне регистре („Службени гласник РС“, бр. 99/2011, 83/2014), одлучујући о регистрационој пријави промене података код DRUŠTVO ZA PROJEKTOVANJE, INŽENJERING I KONSALTING GEOSYSTEM DOO, BEOGRAD (ZVEZDARA), матични број: 17592831, коју је поднео/ла:

Име и презиме: Лазо Саковић

доноси

**РЕШЕЊЕ**

**УСВАЈА СЕ** регистрациона пријава, па се у Регистар привредних субјеката региструје промена података код:

**DRUŠTVO ZA PROJEKTOVANJE, INŽENJERING I KONSALTING GEOSYSTEM DOO,  
BEOGRAD (ZVEZDARA)**

Регистарски/матични број: 17592831

и то следећих промена:

**Промена пословног имена:**

Брише се:

**DRUŠTVO ZA PROJEKTOVANJE, INŽENJERING I KONSALTING GEOSYSTEM DOO,  
BEOGRAD (ZVEZDARA)**

Уписује се:

**DRUŠTVO ZA PROJEKTOVANJE, INŽENJERING I KONSALTING GEOSYSTEM DOO,  
BEOGRAD (VOŽDOVAC)****Промена седишта привредног друштва:**

Брише се:

Адреса: Захумска 26 , Београд-Звездара , Србија

Уписује се:

Адреса: Заплањска 84 Ђ , стан 4 , Београд-Вождовац , Србија

### Образложење

Подносилац регистрационе пријаве поднео је дана 03.05.2019. године регистрациону пријаву промене података број БД 43139/2019 и уз пријаву је доставио документацију наведену у потврди о примљеној регистрационој пријави.

Проверавајући испуњеност услова за регистрацију промене података, прописаних одредбом члана 14. Закона о поступку регистрације у Агенцији за привредне регистре, Регистратор је утврдио да су испуњени услови за регистрацију, па је одлучио као у диспозитиву решења, у складу са одредбом члана 16. Закона.

Висина накнаде за вођење поступка регистрације утврђена је Одлуком о накнадама за послове регистрације и друге услуге које пружа Агенција за привредне регистре („Сл. гласник РС“, бр. 119/2013, 138/2014, 45/2015, 106/2015, 60/2016 и 75/2018).

#### УПУТСТВО О ПРАВНОМ СРЕДСТВУ:

Против овог решења може се изјавити жалба министру надлежном за положај привредних друштана и других облика пословања, у року од 30 дана од дана објављивања на интернет страни Агенције за привредне регистре, а преко Агенције.

  
Миладин Маглов



**РЕПУБЛИКА СРБИЈА  
РЕПУБЛИЧКИ ГЕОДЕТСКИ ЗАВОД****број 952-03-155/2019  
Дана: 07.06.2019. године  
Београд**

Републички геодетски завод, решавајући по захтеву DRUŠTVO ZA PROJEKTOVANJE, INŽENJERING I KONSALTING GEOSYSTEM DOO, BEOGRAD (VOŽDOVAC), у даљем тексту скраћени назив GEOSYSTEM DOO BEOGRAD, Београд-Вождовац, Заплањска 84 Ђ, стан 4, за измену решења којим је издата лиценца за рад, на основу члана 18. став 3. Закона о државном премоу и катастру («Службени гласник РС», број 72/09, 18/10, 65/13, 15/15, 96/15, 47/17, 113/17, 27/18 и 41/18) и члана 136. Закона о општем управном поступку («Службени гласник РС», број 18/2016 и 95/18), доноси

**РЕШЕЊЕ**

**МЕЊА СЕ** решење Републичког геодетског завода број 952-03-75/2010 од 22.06.2010. године, тако што се мења пословно име, уместо DRUŠTVO ZA PROJEKTOVANJE, INŽENJERING I KONSALTING GEOSYSTEM DOO, BEOGRAD (ZVEZDARA), уписује се DRUŠTVO ZA PROJEKTOVANJE, INŽENJERING I KONSALTING GEOSYSTEM DOO, BEOGRAD (VOŽDOVAC) и због престанка радног односа Тодоровић Милошу, геометру, те став 2. сада гласи:

Пандриц Љубодраг, дипломирани инжењер геодезије, Саковић Лазо, дипломирани инжењер геодезије, Микуловић Александра, инжењер геодезије, Петровић Александар, струковни инжењер геодезије, Богдановић Владимир, геометар, Ђаковић Александар, геометар и Живковић Милош, мастер инжењер геодезије, су запослени у GEOSYSTEM DOO BEOGRAD.

Уместо адресе седишта геодетске организације Захумска 26, Београд-Звездара, Србија, уписује се Заплањска 84Ђ, стан 4, Београд-Вождовац, Србија.

У осталом делу решење 03 број 952-03-75/2010 од 22.06.2010. године, године, остаје непромењено.

**Образложење**

Геодетска организација GEOSYSTEM DOO BEOGRAD, поднела је Републичком геодетском заводу захтев за упис због промене пословног имена, с тим да ПИБ и МБ остају непромењени, из разлога што је у Регистру

## ГЕОДЕТСКИ ЕЛАБОРАТ УСПОСТАВЉАЊА ОПЕРАТИВНОГ ПОЛИГОНА

привредних субјеката Агенције за привредне регистре извршена промена адресе седишта и због престанка радног односа Тодоровић Милошу, геометру. Уз захтев је достављено решење Агенције за привредне регистре БД 43139/2019 од 08.05.2019. године. За Тодоровић Милоша, уз захтев, је достављена потврда о поднетој олјави на обавезно социјално осигурање.

Поступајући по поднетом захтеву, извршен је увид у достављено решење Агенције за привредне регистре и утврђено је да је регистрована промена пословног имена и промена адресе седишта, па је сходно одредбама члана 18. став 1. тачка 5. Закона о државном премеру и катастру («Службени гласник РС», бр. 72/09, 18/10, 65/13, 15/15, 96/15, 47/17 и 113/17, 27/18 и 41/18) и ценећи достављене исправе, утврђено да су испуњени услови за измену решења сходно одредбама члана 18. став 3. Закона о државном премеру и катастру («Службени гласник РС», бр. 72/09, 18/10, 65/13, 15/15, 96/15, 47/17, 113/17, 27/18 и 41/18), а у вези члана 16. став 1. истог Закона, па је одлучено као у ставу 1. и ставу 2. диспозитива овог решења.

Наплаћена је административна такса у износу од 310,00 динара, сходно тарифном бр. 1. Закона о републичким административним таксама («Службени гласник РС», бр. 43/03, 51/03, 61/05, 101/05, 5/09, 54/09, 50/11, 70/11, 55/12, 93/12, 47/13, 65/13, 57/14, 45/15, 83/15, 112/15, 50/16, 61/17, 113/17, 3/18, 50/18 и 95/18) и такса за измену решења којим је издата лиценца за рад у износу од 3190,00 динара, сходно тарифном броју 215љ Закона о републичким административним таксама («Службени гласник РС», бр. бр. 43/03, 51/03, 61/05, 101/05, 5/09, 54/09, 50/11, 70/11, 55/12, 93/12, 47/13, 65/13, 57/14, 45/15, 83/15, 112/15, 50/16, 61/17, 113/17, 3/18, 50/18 и 95/18).

Против овог решења може се изјавити жалба Министарству грађевинарства, саобраћаја и инфраструктуре, у року од 8 дана од дана пријема решења, а преко Републичког геодетског завода у Београду, ул. Булевар Војводе Мишића бр. 39, са доказом о плаћеној републичкој административној такси у износу од 470,00 динара сходно тарифном бр. 6 горе поменутог Закона, на жиро-рачун буџета Републике Србије број 840 742221843-57 са позивом на број 7801640600.

**В.Д. ПОМОЋНИКА ДИРЕКТОРА****Славиша Томовић, дипл.инж.геодез.****Доставити:**

- GEOSYSTEM DOO BEOGRAD, Београд-Вождовац, Заплањска 84 Ђ, стан 4
- СКН Вождовац
- Архиви



**РЕПУБЛИКА СРБИЈА  
РЕПУБЛИЧКИ ГЕОДЕТСКИ ЗАВОД****ЛИЦЕНЦА ЗА РАД**

Решењем Републичког геодетског завода 03 број  
952-03-75/2010 од 22. јуна 2010. године

утврђено је да

**GEOSYSTEM, Београд**

МБ 17592831

испуњава услове за обављање следећих геодетских радова:

- израда техничке документације и стручни надзор над извођењем геодетских радова за које је предвиђена израда главног пројекта;
- извођење геодетских радова за које је предвиђена израда главног пројекта;
- извођење геодетских радова у поступку одржавања катастра непокретности и одржавања катастра водова;
- израда геодетских подлога у инжењерско-техничким областима за које се не израђује главни пројекат.

Број лиценце

**03 0021 10**



У Београду,  
01. октобар 2010. године

**ДИРЕКТОР**

*Ненад Тесла*  
Ненад Тесла, дипл.геод.инж.





ИНЖЕЊЕРСКА КОМОРА СРБИЈЕ

# ЛИЦЕНЦА

ОДГОВОРНОГ ИЗВОЂАЧА РАДОВА

На основу Закона о планирању и изградњи и  
Статута Инжењерске коморе Србије

УПРАВНИ ОДБОР ИНЖЕЊЕРСКЕ КОМОРЕ СРБИЈЕ  
утврђује да је

**Лазо Р. Саковић**

дипломирани инжењер геодезије  
ЈМБ 1603971780835

одговорни извођач радова  
геодетских радова

Број лиценце

**471 5615 04**



У Београду,  
25. марта 2004 године

ПРЕДСЕДНИК КОМОРЕ

*Милош Лазовић*

Проф. др Милош Лазовић  
дипл. грађ. инж.

Број: 02-12/2023-5816  
Београд, 10.03.2023. године



На основу члана 14. Статута Инжењерске коморе Србије  
("СГ РС", бр. 36/19) а на лични захтев члана Коморе,  
Инжењерска комора Србије издаје

## ПОТВРДУ

Којом се потврђује да је Лазо Р. Саковић, дипл. инж. геод.  
лиценца број

**471 5615 04**

за

**одговорног извођача геодетских радова**

на дан издавања ове потврде члан Инжењерске коморе Србије, да је измирио  
обавезу плаћања чланарине Комори за текућу годину, односно до 18.03.2024.  
године, као и да му није изречена мера пред Судом части Инжењерске  
коморе Србије



Председница Инжењерске коморе Србије

*Марица М.*  
Марица Мијајловић, дипл. инж. арх.