

РЕПУБЛИКА СРБИЈА

ОПШТИНА ВРБАС

КО ВРБАС

Елаборат број: 1/2023

Датум: 16.06.2023.

Београд

Инвеститор:


Република Србија "Инфраструктура железница Србије" ад, ул. Немањина бр.6,  
Београд

## ЕЛАБОРАТ ГЕОДЕТСКИХ РАДОВА СНИМАК ИЗВЕДЕНОГ ТЕМЕЉА

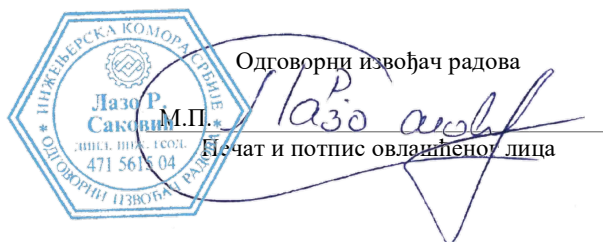
Изграђеног подвожњака (113+327.64) на деоници пруге Нови Сад – Суботица  
(државна граница Келебија), у Врбасу на кп. 3163/1, 2152/2 КО Врбас

### Садржај

Редни број	Назив документа и број прилога
1.	Потврда о усаглашености изведеног темеља објекта са пројектном документацијом
2.	Технички извештај
3.	Геодетски снимак изведеног темеља
4.	Општа документација предузећа

Елаборат израдио:  
"GEOSYSTEM" DOO  
Запљанска бр.84ђ, Београд

Одговорни извођач радова



Дана 16.06.2023. год. по захтеву инвеститора - Република Србија "Инфраструктура железница Србије" ад, ул. Немањина бр. 6, Београд, извршена је контрола изведеног темеља подвожњака (113+327.64) на деоници пруге Нови Сад – Суботица (државна граница Келебија), у Новом Саду, на кп. бр. 3163/1, 2152/2 КО Врбас. Контролом је утврђено да је изведени темељ изграђен у складу са пројектном документацијом за објекат.

Сходно томе а на основу:

-Решења о грађевинској дозволи – ROP-MSGI-27315-CPI-2/2021 од 26.10.2021.

дајемо:

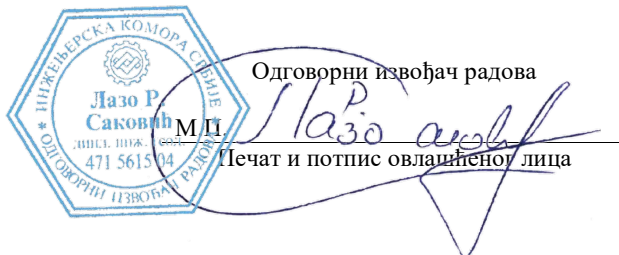
## ПОТВРДУ

### О УСАГЛАШЕНОСТИ ИЗВЕДЕНОГ ТЕМЕЉА ОБЈЕКТА СА ПРОТОКОЛОМ РЕГУЛАЦИЈЕ И ОВЕРЕНОМ ПРОЈЕКТНОМ ДОКУМЕНТАЦИЈОМ.

У прилогу Вам достављамо:

- Технички извештај
- Геодетски снимак изведеног темеља
- Општу документацију предузећа

Одговорни извођач радова  
Лазо Р. Саковић М.П.  
Печат и потпис овлашћеног лица





## ТЕХНИЧКИ ИЗВЕШТАЈ

Дана 16.06.2023. год. по захтеву инвеститора - Република Србија "Инфраструктура железница Србије" ад, ул. Немањина бр. 6, Београд, извршена је контрола изведеног темеља подвожњака (113+327.64) на деоници пруге Нови Сад – Суботица (државна граница Келебија), у Новом Саду, на кп. бр. 3163/1, 2152/2 КО Врбас. Контролом је утврђено да је изведени темељ изграђен у складу са пројектном документацијом за објекат.

Снимање је урађено са полигонске мреже, поларном методом, након чега је утврђено да је темељ објекта изведен према протоколу регулације и према главном пројекту и да је хоризонтална и вертикална регулација такође изведена према овереном главном пројекту за објекат, што се види у приложеном геодетском снимку.

Катастарско стање је преузето од инвеститора и проверено на званичном сајту Републичког геодетског завода (Геосрбија).

Одговорни извођач радова  
М.П.   
Печат и потпис овлашћеног лица

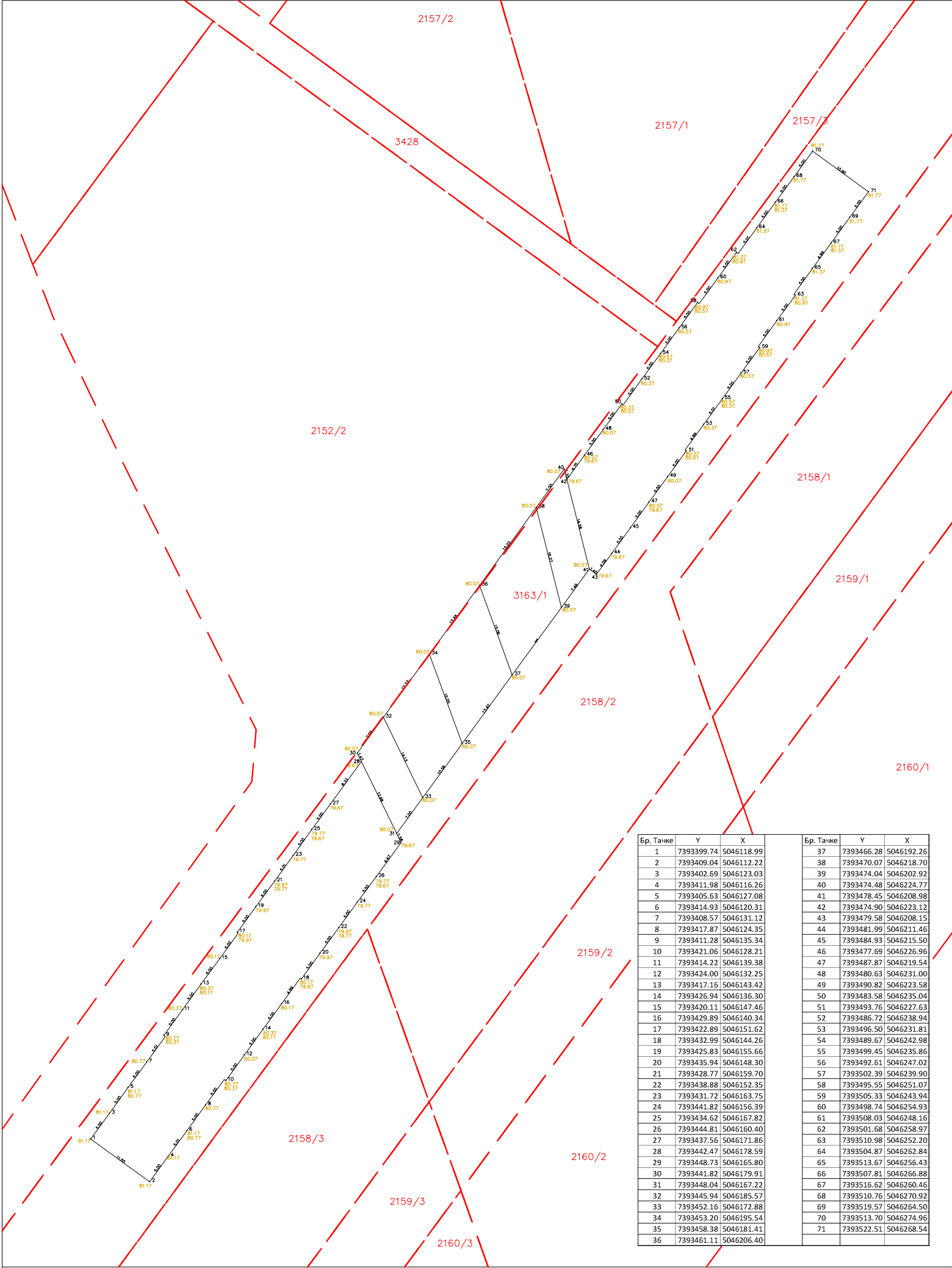


# ГЕОДЕТСКИ СНИМАК ИЗВЕДЕНИХ ТЕМЕЉА

РЕПУБЛИКА СРБИЈА  
ОПШТИНА ВРБАС  
КО ВРБАС

БР. КАТ. ПАРЦЕЛЕ  
3163/1, 2152/2

Инветитор: Република Србија - "Инфраструктура железница Србије" ад.



Бр. Тачке	Y	X	Бр. Тачке	Y	X
1	7393399.74	5046118.99	37	7393466.28	5046192.26
2	7393409.04	5046112.22	38	7393470.07	5046218.70
3	7393402.69	5046123.03	39	7393474.04	5046202.92
4	7393411.98	5046116.26	40	7393474.48	5046224.77
5	7393405.63	5046127.08	41	7393478.45	5046208.98
6	7393414.93	5046120.31	42	7393474.90	5046223.12
7	7393408.57	5046131.12	43	7393479.58	5046208.15
8	7393417.87	5046124.35	44	7393481.99	5046211.46
9	7393411.28	5046135.34	45	7393484.93	5046215.50
10	7393421.06	5046128.21	46	7393477.69	5046226.96
11	7393414.22	5046139.38	47	7393487.87	5046219.54
12	7393424.00	5046132.25	48	7393480.63	5046231.00
13	7393417.16	5046143.42	49	7393490.82	5046223.58
14	7393426.94	5046136.30	50	7393483.58	5046235.04
15	7393420.11	5046147.46	51	7393493.76	5046227.63
16	7393429.89	5046140.34	52	7393486.72	5046238.94
17	7393422.89	5046151.62	53	7393496.50	5046231.81
18	7393432.99	5046144.26	54	7393489.67	5046242.98
19	7393425.83	5046155.66	55	7393499.45	5046235.86
20	7393435.94	5046148.30	56	7393492.61	5046247.02
21	7393428.77	5046159.70	57	7393502.39	5046239.90
22	7393438.88	5046152.35	58	7393495.55	5046251.07
23	7393431.72	5046163.75	59	7393505.33	5046243.94
24	7393441.82	5046156.39	60	7393498.74	5046254.93
25	7393434.62	5046167.82	61	7393508.03	5046248.16
26	7393444.81	5046160.40	62	7393501.68	5046258.97
27	7393437.56	5046171.86	63	7393510.98	5046252.20
28	7393442.47	5046178.59	64	7393504.87	5046262.84
29	7393448.73	5046165.80	65	7393513.67	5046256.43
30	7393441.82	5046179.91	66	7393507.81	5046266.88
31	7393448.04	5046167.22	67	7393516.62	5046260.46
32	7393445.94	5046185.57	68	7393510.76	5046270.92
33	7393452.16	5046172.88	69	7393519.57	5046264.50
34	7393453.20	5046195.54	70	7393513.70	5046274.96
35	7393458.38	5046181.41	71	7393522.51	5046268.54
36	7393461.11	5046206.40			

## ЛЕГЕНДА:

катастарско стање — — — — —  
изведени темељ —————  
кота темеља 81.17

државни координатни систем  
Коте су апсолутне надморске висине

Израдио: "GEOSYSTEM" ДОО

БЕОГРАД  
16.06.2023.

ОБЕРАВА  
Др. Саковић, дипл. инж. геод.

Република Србија  
Агенција за привредне регистреРегистар привредних субјеката  
БД 43139/2019

5000153526391

Дана, 08.05.2019. године  
Београд

Регистратор Регистра привредних субјеката који води Агенција за привредне регистре, на основу члана 15. став 1. Закона о поступку регистрације у Агенцији за привредне регистре („Службени гласник РС“, бр. 99/2011, 83/2014), одлучујући о регистрационој пријави промене података код DRUŠTVO ZA PROJEKTOVANJE, INŽENJERING I KONSALTING GEOSYSTEM DOO, BEOGRAD (ZVEZDARA), матични број: 17592831, коју је поднео/ла:

Име и презиме: Лазо Саковић

доноси

**РЕШЕЊЕ**

**УСВАЈА СЕ** регистрациона пријава, па се у Регистар привредних субјеката региструје промена података код:

**DRUŠTVO ZA PROJEKTOVANJE, INŽENJERING I KONSALTING GEOSYSTEM DOO,  
BEOGRAD (ZVEZDARA)**

Регистарски/матични број: 17592831

и то следећих промена:

**Промена пословног имена:**

Брише се:

**DRUŠTVO ZA PROJEKTOVANJE, INŽENJERING I KONSALTING GEOSYSTEM DOO,  
BEOGRAD (ZVEZDARA)**

Уписује се:

**DRUŠTVO ZA PROJEKTOVANJE, INŽENJERING I KONSALTING GEOSYSTEM DOO,  
BEOGRAD (VOŽDOVAC)****Промена седишта привредног друштва:**

Брише се:

Адреса: Захумска 26 , Београд-Звездара , Србија

Уписује се:

Адреса: Заплањска 84 Ђ , стан 4 , Београд-Вождовац , Србија

### Образложење

Подносилац регистрационе пријаве поднео је дана 03.05.2019. године регистрациону пријаву промене података број БД 43139/2019 и уз пријаву је доставио документацију наведену у потврди о примљеној регистрационој пријави.

Проверавајући испуњеност услова за регистрацију промене података, прописаних одредбом члана 14. Закона о поступку регистрације у Агенцији за привредне регистре, Регистратор је утврдио да су испуњени услови за регистрацију, па је одлучио као у диспозитиву решења, у складу са одредбом члана 16. Закона.

Висина накнаде за вођење поступка регистрације утврђена је Одлуком о накнадама за послове регистрације и друге услуге које пружа Агенција за привредне регистре („Сл. гласник РС“, бр. 119/2013, 138/2014, 45/2015, 106/2015, 60/2016 и 75/2018).

#### УПУТСТВО О ПРАВНОМ СРЕДСТВУ:

Против овог решења може се изјавити жалба министру надлежном за положај привредних друштана и других облика пословања, у року од 30 дана од дана објављивања на интернет страни Агенције за привредне регистре, а преко Агенције.

  
РЕПУБЛИКА СРБИЈА  
АГЕНЦИЈА ЗА ПРИВРЕДНЕ РЕГИСТРЕ  
БЕОГРАД  
РЕГИСТРАТОР  
Миладин Маглов



**РЕПУБЛИКА СРБИЈА  
РЕПУБЛИЧКИ ГЕОДЕТСКИ ЗАВОД****број 952-03-155/2019  
Дана: 07.06.2019. године  
Београд**

Републички геодетски завод, решавајући по захтеву DRUŠTVO ZA PROJEKTOVANJE, INŽENJERING I KONSALTING GEOSYSTEM DOO, BEOGRAD (VOŽDOVAC), у даљем тексту скраћени назив GEOSYSTEM DOO BEOGRAD, Београд-Вождовац, Заплањска 84 Ђ, стан 4, за измену решења којим је издата лиценца за рад, на основу члана 18. став 3. Закона о државном премоу и катастру («Службени гласник РС», број 72/09, 18/10, 65/13, 15/15, 96/15, 47/17, 113/17, 27/18 и 41/18) и члана 136. Закона о општем управном поступку («Службени гласник РС», број 18/2016 и 95/18), доноси

**РЕШЕЊЕ**

**МЕЊА СЕ** решење Републичког геодетског завода број 952-03-75/2010 од 22.06.2010. године, тако што се мења пословно име, уместо DRUŠTVO ZA PROJEKTOVANJE, INŽENJERING I KONSALTING GEOSYSTEM DOO, BEOGRAD (ZVEZDARA), уписује се DRUŠTVO ZA PROJEKTOVANJE, INŽENJERING I KONSALTING GEOSYSTEM DOO, BEOGRAD (VOŽDOVAC) и због престанка радног односа Тодоровић Милошу, геометру, те став 2. сада гласи:

Пандриц Љубодраг, дипломирани инжењер геодезије, Саковић Лазо, дипломирани инжењер геодезије, Микуловић Александра, инжењер геодезије, Петровић Александар, струковни инжењер геодезије, Богдановић Владимир, геометар, Ђаковић Александар, геометар и Живковић Милош, мастер инжењер геодезије, су запослени у GEOSYSTEM DOO BEOGRAD.

Уместо адресе седишта геодетске организације Захумска 26, Београд-Звездара, Србија, уписује се Заплањска 84Ђ, стан 4, Београд-Вождовац, Србија.

У осталом делу решење 03 број 952-03-75/2010 од 22.06.2010. године, године, остаје непромењено.

**Образложење**

Геодетска организација GEOSYSTEM DOO BEOGRAD, поднела је Републичком геодетском заводу захтев за упис због промене пословног имена, с тим да ПИБ и МБ остају непромењени, из разлога што је у Регистру

## ГЕОДЕТСКИ ЕЛАБОРАТ УСПОСТАВЉАЊА ОПЕРАТИВНОГ ПОЛИГОНА

привредних субјеката Агенције за привредне регистре извршена промена адресе седишта и због престанка радног односа Тодоровић Милошу, геометру. Уз захтев је достављено решење Агенције за привредне регистре БД 43139/2019 од 08.05.2019. године. За Тодоровић Милоша, уз захтев, је достављена потврда о поднетој олјави на обавезно социјално осигурање.

Поступајући по поднетом захтеву, извршен је увид у достављено решење Агенције за привредне регистре и утврђено је да је регистрована промена пословног имена и промена адресе седишта, па је сходно одредбама члана 18. став 1. тачка 5. Закона о државном премеру и катастру («Службени гласник РС», бр. 72/09, 18/10, 65/13, 15/15, 96/15, 47/17 и 113/17, 27/18 и 41/18) и ценећи достављене исправе, утврђено да су испуњени услови за измену решења сходно одредбама члана 18. став 3. Закона о државном премеру и катастру («Службени гласник РС», бр. 72/09, 18/10, 65/13, 15/15, 96/15, 47/17, 113/17, 27/18 и 41/18), а у вези члана 16. став 1. истог Закона, па је одлучено као у ставу 1. и ставу 2. диспозитива овог решења.

Наплаћена је административна такса у износу од 310,00 динара, сходно тарифном бр. 1. Закона о републичким административним таксама («Службени гласник РС», бр. 43/03, 51/03, 61/05, 101/05, 5/09, 54/09, 50/11, 70/11, 55/12, 93/12, 47/13, 65/13, 57/14, 45/15, 83/15, 112/15, 50/16, 61/17, 113/17, 3/18, 50/18 и 95/18) и такса за измену решења којим је издата лиценца за рад у износу од 3190,00 динара, сходно тарифном броју 215љ Закона о републичким административним таксама («Службени гласник РС», бр. бр. 43/03, 51/03, 61/05, 101/05, 5/09, 54/09, 50/11, 70/11, 55/12, 93/12, 47/13, 65/13, 57/14, 45/15, 83/15, 112/15, 50/16, 61/17, 113/17, 3/18, 50/18 и 95/18).

Против овог решења може се изјавити жалба Министарству грађевинарства, саобраћаја и инфраструктуре, у року од 8 дана од дана пријема решења, а преко Републичког геодетског завода у Београду, ул. Булевар Војводе Мишића бр. 39, са доказом о плаћеној републичкој административној такси у износу од 470,00 динара сходно тарифном бр. 6 горе поменутог Закона, на жиро-рачун буџета Републике Србије број 840 742221843-57 са позивом на број 7801640600.



В.Д. ПОМОЋНИКА ДИРЕКТОРА

Славиша Томовић, дипл.инж.геодез.

**Доставити:**

- GEOSYSTEM DOO BEOGRAD, Београд-Вождовац, Заплањска 84 Ђ, стан 4
- СКН Вождовац
- Архиви



**РЕПУБЛИКА СРБИЈА  
РЕПУБЛИЧКИ ГЕОДЕТСКИ ЗАВОД****ЛИЦЕНЦА ЗА РАД**

Решењем Републичког геодетског завода 03 број  
952-03-75/2010 од 22. јуна 2010. године

утврђено је да

**GEOSYSTEM, Београд**

МБ 17592831

испуњава услове за обављање следећих геодетских радова:

- израда техничке документације и стручни надзор над извођењем геодетских радова за које је предвиђена израда главног пројекта;
- извођење геодетских радова за које је предвиђена израда главног пројекта;
- извођење геодетских радова у поступку одржавања катастра непокретности и одржавања катастра водова;
- израда геодетских подлога у инжењерско-техничким областима за које се не израђује главни пројекат.

Број лиценце

**03 0021 10**



У Београду,  
01. октобар 2010. године

**ДИРЕКТОР**

*Ненад Тесла*  
Ненад Тесла, дипл.геод.инж.



ИНЖЕЊЕРСКА КОМОРА СРБИЈЕ

# ЛИЦЕНЦА

ОДГОВОРНОГ ИЗВОЂАЧА РАДОВА

На основу Закона о планирању и изградњи и  
Статута Инжењерске коморе Србије

УПРАВНИ ОДБОР ИНЖЕЊЕРСКЕ КОМОРЕ СРБИЈЕ  
утврђује да је

**Лазо Р. Саковић**

дипломирани инжењер геодезије  
ЈМБ 1603971780835

одговорни извођач радова  
геодетских радова

Број лиценце

**471 5615 04**



У Београду,  
25. марта 2004 године

ПРЕДСЕДНИК КОМОРЕ

*Милош Лазовић*

Проф. др Милош Лазовић  
дипл. грађ. инж.



Број: 02-12/2023-5816  
Београд, 10.03.2023. године



На основу члана 14. Статута Инжењерске коморе Србије  
("СГ РС", бр. 36/19) а на лични захтев члана Коморе,  
Инжењерска комора Србије издаје

## ПОТВРДУ

Којом се потврђује да је Лазо Р. Саковић, дипл. инж. геод.  
лиценца број

**471 5615 04**

за

**одговорног извођача геодетских радова**

на дан издавања ове потврде члан Инжењерске коморе Србије, да је измирио  
обавезу плаћања чланарине Комори за текућу годину, односно до 18.03.2024.  
године, као и да му није изречена мера пред Судом части Инжењерске  
коморе Србије



Председница Инжењерске коморе Србије

*Марица М.*  
Марица Мијајловић, дипл. инж. арх.