

РЕПУБЛИКА СРБИЈА

Елаборат број: 15-1/10/2023

Датум: 15.10.2023.

Место: Београд

Инвеститор:

„Инфраструктура Железнице Србије“ а.д. Немањина 6/4

ЕЛАБОРАТ ГЕОДЕТСКИХ РАДОВА

СНИМАК ИЗВЕДЕНОГ ТЕМЕЉА

Модернизација, реконструкција и изградња пруге Београд – Суботица државна граница (Келебија), деоница пруге Нови Сад – Суботица – државна граница (Келебија)

Садржај:

Редни број	Назив документа и број прилога
1.	Потврда о усаглашености изведених темеља објекта са пројектном документацијом
2.	Технички извештај
3.	Геодетски снимак изведених темеља
4.	Општа документација предузећа

Елаборат израдио:

„ГЕО-ЈАЊА“ д.о.о.

ул. Лазаревачки друм бр.11

(назив геодетске организације и седиште)

М.П.

(печат и потпис овлашћеног лица у ГО)

Одговорни извођач радова

М.П.

(потпис и печат лица са геодетском лиценцом)

ГЕО-ЈАЊА Д.О.О.

Лазаревачки друм 11,
11030, Београд, Република Србија
(тел.) 063/82-69-463 / 011/3552-453
email: office@geojanja.com

лиценца 03 0286 12 од 14.09.2012.г.

жиро рачун: 160-285439-75

шифра делатности: 7112

МБ: 20360771

ПИБ: 105335423

GEOJANJA.COM



Дана 15.10.2023. год. по захтеву инвеститора „Инфраструктура Железнице Србије“ а.д. Немањина 6/4, извршена је контрола изведених темеља стубова за потребе GSMR система на следећим локацијама:

- ПРОЈЕКАТ СТУБОВА ЗА ПОТРЕБЕ GSMR СИСТЕМА – Нови Сад на катастарској парцели 10592/4 у КО Нови Сад I
- ПРОЈЕКАТ СТУБОВА ЗА ПОТРЕБЕ GSMR СИСТЕМА – Сајлово на катастарској парцели 462 у КО Нови Сад IV
- ПРОЈЕКАТ СТУБОВА ЗА ПОТРЕБЕ GSMR СИСТЕМА – Кисач на катастарској парцели 5222/1 у КО Кисач
- ПРОЈЕКАТ СТУБОВА ЗА ПОТРЕБЕ GSMR СИСТЕМА – Степановићево на катастарској парцели 1324/1 у КО Степановићево
- ПРОЈЕКАТ СТУБОВА ЗА ПОТРЕБЕ GSMR СИСТЕМА – Змајево на катастарској парцели 2234 и 2235 у КО Змајево
- ПРОЈЕКАТ СТУБОВА ЗА ПОТРЕБЕ GSMR СИСТЕМА – Бачко Добро Поље на катастарској парцели 1983/2 у КО Бачко Добро Поље
- ПРОЈЕКАТ СТУБОВА ЗА ПОТРЕБЕ GSMR СИСТЕМА – Врбас Нова 1 на катастарској парцели 2100/2 у КО Врбас

Контролом је утврђено да су изведени темељ изграђен у складу са пројектном документацијом за објекат. Сходно томе а на основу:

-Решења о грађевинској дозволи – ROP-MSGI-27315-CPI-2/2021 од 26.10.2021. године

дајемо:

ПОТВРДУ

Да се темељи наведених објеката налазе у оквиру пројекта двоколосечне пруге на деоници Нови Сад-Суботица-државна граница (Келебија), налазе у оквиру грађевинске линије, а у складу са овереним главним пројектом. Геодетска мерења су вршена са геодетске мреже пруге, која је саставни део главног пројекта.

У прилогу Вам достављамо :

- Технички извештај
- Геодетски снимак изедених темеља
- Општа документација предузећа

Одговорни извођач радова :

М.П. _____
(потпис и печат лица са геодетском лиценцом)



ТЕХНИЧКИ ИЗВЕШТАЈ

Дана 15.10.2023. год. по захтеву инвеститора „Инфраструктура Железнице Србије“ а.д. Немањина 6/4, извршена је контрола изведених темеља стубова за потребе GSMR система на горе наведеним локацијама. Контролом је утврђено да су изведени темељ изграђен у складу са пројектном документацијом за објекат

Геодетска мерења су извршена са геодетске мреже пруге, која је саставни део главног пројекта, након чега је утврђено да су темељи изведени према главном пројекту, што се види у приложеним геодетским снимцима.

Одговорни извођач радова :

М.П. _____
(потпис и печат лица са геодетском лиценцом)



*Геодетски снимак темеља стубова за потребе
GSMR система - Нови Сад*

ГЕОДЕТСКИ СНИМАК

ИЗВЕДЕНХ ТЕМЕЉА

РЕПУБЛИКА СРБИЈА
ГРАД НОВИ САД
КО НОВИ САД I

РАЗМЕРА	БР.КАТ. ПАРЦЕЛЕ
1:250	10592/4

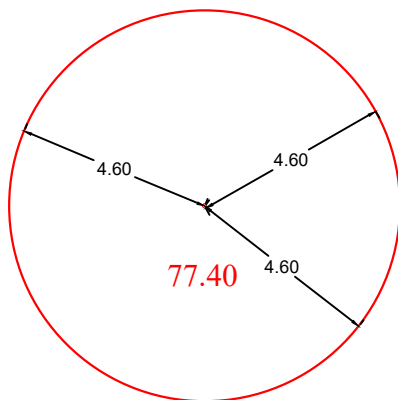
Инвеститор: „Инфраструктура Железнице Србије“ а.д. Немањина 6/4, Београд

ПРОЈЕКАТ СТУБОВА ЗА ПОТРЕБЕ GSMR СИСТЕМА - Нови Сад

Координате центра стуба
Y:7408488.58 X:5014078.08

10608

10592/4





Легенда:

катастарско стање — — —
темељ објекта — — —
апсолутна кота 79.44
Линија експропријације — — —

Коте су апсолутне надморске висине

Израдио : "ГЕО-ЈАЊА"ДОО

БЕОГРАД
15.10.2023. год.



О В Е Р А В А

Милош Јањић, геод.инж.



***Геодетски снимак темеља стубова за потребе
GSMR система – Сајлово***

ГЕОДЕТСКИ СНИМАК

ИЗВЕДЕНХ ТЕМЕЉА

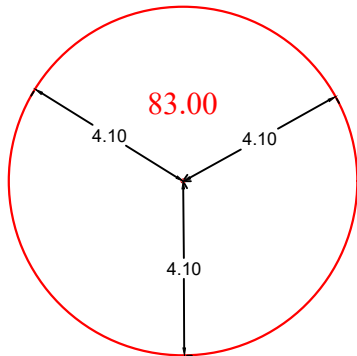
РЕПУБЛИКА СРБИЈА
ГРАД НОВИ САД
КО НОВИ САД IV

РАЗМЕРА	БР.КАТ. ПАРЦЕЛЕ
1:250	462

Инвеститор: „Инфраструктура Железнице Србије“ а.д. Немањина 6/4, Београд

ПРОЈЕКАТ СТУБОВА ЗА ПОТРЕБЕ GSMR СИСТЕМА - Сајлово

Координате центра стуба
Y:7405775.34 X:5016101.54



462

Легенда:

катастарско стање — — —
темељ објекта — — —
апсолутна кота 79.44
Линија експропријације — — —

Коте су апсолутне надморске висине

Израдио : "ГЕО-ЈАЊА"ДОО

БЕОГРАД
15.10.2023. год.



О В Е Р А В А

Милош Јањић, геод.инж.



*Геодетски снимак темеља стубова за потребе
GSMR система - Кисач*

ГЕОДЕТСКИ СНИМАК

ИЗВЕДЕНХ ТЕМЕЉА

РЕПУБЛИКА СРБИЈА
ГРАД НОВИ САД
КО КИСАЧ

РАЗМЕРА	БР.КАТ. ПАРЦЕЛЕ
1:250	5222/1

Инвеститор:	„Инфраструктура Железнице Србије“ а.д. Немањина 6/4, Београд
ПРОЈЕКАТ СТУБОВА ЗА ПОТРЕБЕ GSMR СИСТЕМА - Кисач	

Координате центра стуба
Y:7401200.39 X:5024682.84

5222/1

5231

Легенда:

катастарско стање — — —
темељ објекта — — —
апсолутна кота 79.44
Линија експропријације — — —

Коте су апсолутне надморске висине

Израдио : "ГЕО-ЈАЊА"ДОО

БЕОГРАД
15.10.2023. год.



О В Е Р А В А

Милош Јањић, геод.инж.



*Геодетски снимак темеља стубова за потребе
GSMR система - Степановићево*

ГЕОДЕТСКИ СНИМАК

ИЗВЕДЕНХ ТЕМЕЉА

РЕПУБЛИКА СРБИЈА
ГРАД НОВИ САД
КО СТЕПАНОВИЋЕВО

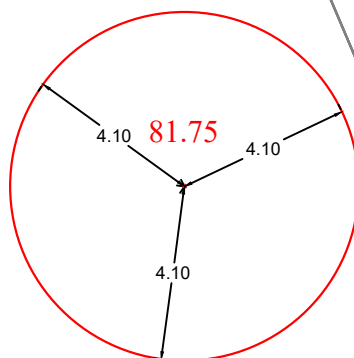
РАЗМЕРА	БР.КАТ. ПАРЦЕЛЕ
1:250	1324/1

Инвеститор: „Инфраструктура Железнице Србије“ а.д. Немањина 6/4, Београд

ПРОЈЕКАТ СТУБОВА ЗА ПОТРЕБЕ GSMR СИСТЕМА - Степановићево

Координате центра стуба
Y:7398788.86 X:5030869.45

1324/1



1324/5

Легенда:

катастарско стање

темељ објекта

апсолутна кота

Линија експропријације

79.44

Коте су апсолутне надморске висине

Израдио : "ГЕО-ЈАЊА"ДОО

БЕОГРАД
15.10.2023. год.



О В Е Р А В А

Милош Јањић, геод.инж.



*Геодетски снимак темеља стубова за потребе
GSMR система – Змајево*

ГЕОДЕТСКИ СНИМАК

ИЗВЕДЕНХ ТЕМЕЉА

РЕПУБЛИКА СРБИЈА
ГРАД НОВИ САД
КО ЗМАЈЕВО

РАЗМЕРА

1:250

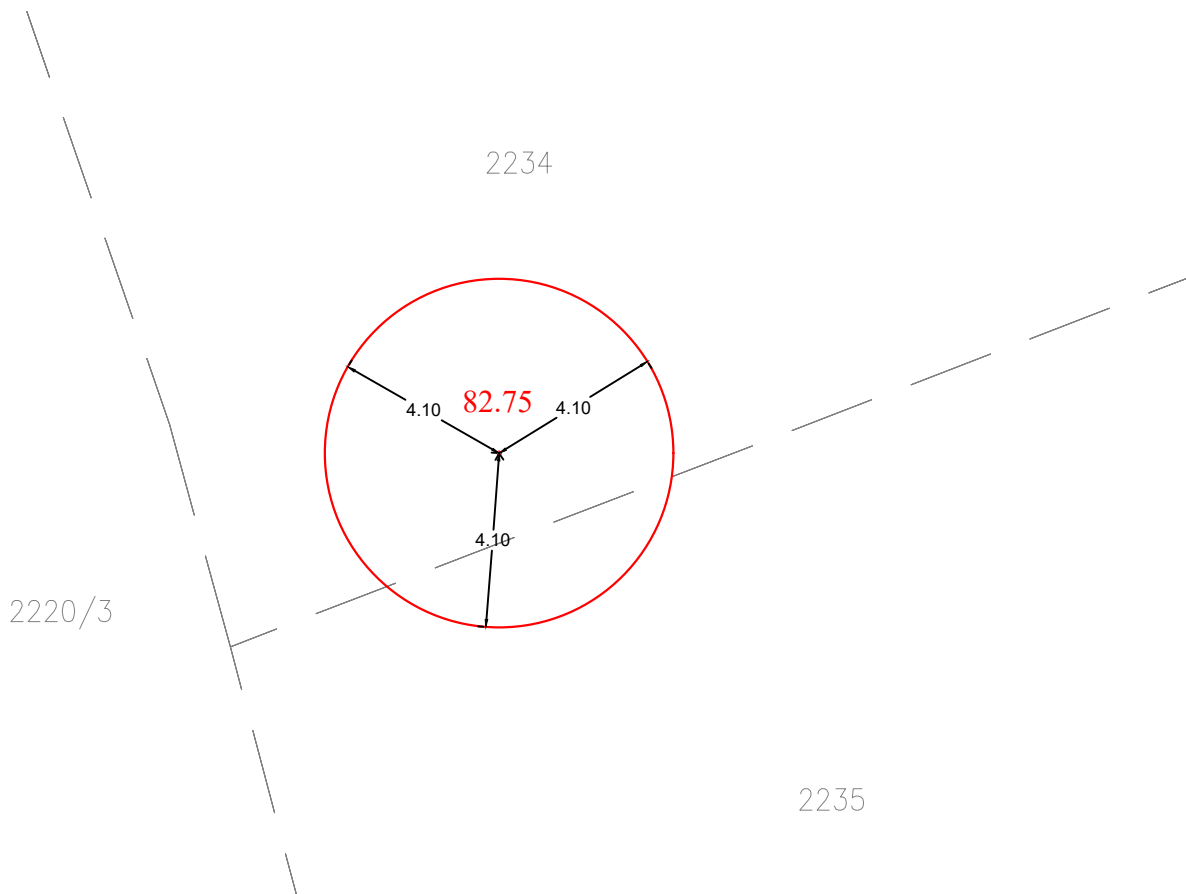
БР.КАТ. ПАРЦЕЛЕ

2234 и 2235

Инвеститор: „Инфраструктура Железнице Србије“ а.д. Немањина 6/4, Београд

ПРОЈЕКАТ СТУБОВА ЗА ПОТРЕБЕ GSMR СИСТЕМА - Змајево

Координате центра стуба
Y:7396731.16 X:5035858.74



Легенда:

катастарско стање

темељ објекта

апсолутна кота


Линија експропријације

79.44

Коте су апсолутне надморске висине

Израдио : "ГЕО-ЈАЊА"ДОО

БЕОГРАД
15.10.2023. год.



О В Е Р А В А

Милош Јањић, геод.инж.



***Геодетски снимак темеља стубова за потребе
GSMR система – Бачко Добро Поље***

ГЕОДЕТСКИ СНИМАК

ИЗВЕДЕНХ ТЕМЕЉА

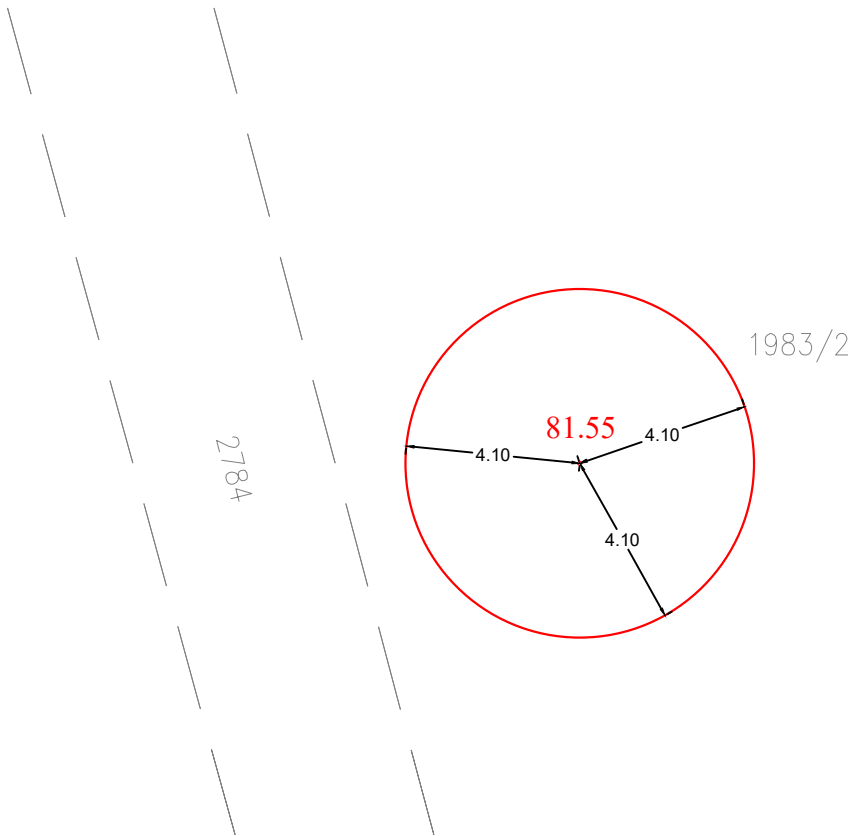
РЕПУБЛИКА СРБИЈА
ГРАД ВРБАС
КО БАЧКО ДОБРО ПОЉЕ

РАЗМЕРА	БР.КАТ. ПАРЦЕЛЕ
1:250	1983/2

Инвеститор: „Инфраструктура Железнице Србије“ а.д. Немањина 6/4, Београд

ПРОЈЕКАТ СТУБОВА ЗА ПОТРЕБЕ GSMR СИСТЕМА - Бачко Добро Поље

Координате центра стуба
Y:7395124.23 X:5041216.60



Легенда:

катастарско стање

темељ објекта

апсолутна кота

Линија експропријације

79.44

Коте су апсолутне надморске висине

Израдио : "ГЕО-ЈАЊА"ДОО

БЕОГРАД
15.10.2023. год.



О В Е Р А В А

Милош Јањић, геод.инж.



*Геодетски снимак темеља стубова за потребе
GSMR система – Врбас Нова 1*

ГЕОДЕТСКИ СНИМАК

ИЗВЕДЕНХ ТЕМЕЉА

РЕПУБЛИКА СРБИЈА
ГРАД ВРБАС
КО ВРБАС

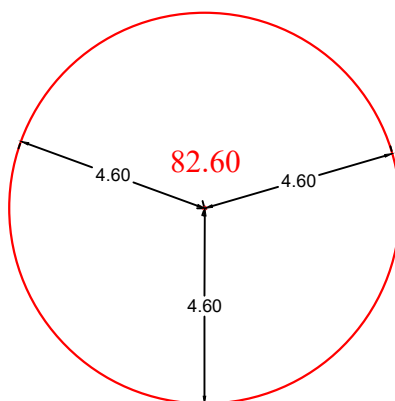
РАЗМЕРА	БР.КАТ. ПАРЦЕЛЕ
1:250	2100/2

Инвеститор: „Инфраструктура Железнице Србије“ а.д. Немањина 6/4, Београд

ПРОЈЕКАТ СТУБОВА ЗА ПОТРЕБЕ GSMR СИСТЕМА - Врбас Нова 1

Координате центра стуба
Y:7393373.59 X:5046566.46

2101/5



2100/2

2099/2

Легенда:

катастарско стање

темељ објекта

апсолутна кота


Линија експропријације

79.44

Коте су апсолутне надморске висине

Израдио : "ГЕО-ЈАЊА"ДОО

БЕОГРАД
15.10.2023. год.



О В Е Р А В А

Милош Јањић, геод.инж.





Република Србија
Агенција за привредне регистре

Регистар привредних субјеката

БД 148809/2007

Датум, 11.12.2007 године
Београд

Агенција за привредне регистре, Регистратор који води Регистар привредних субјеката, на основу чл. 4. Закона о агенцији за привредне регистре (Службени гласник РС бр. 55/04), члана 23. и 25. Закона о регистрацији привредних субјеката (Службени гласник РС бр. 61/05), решавајући по захтеву подносиоца регистрационе пријаве за регистрацију оснивања привредног субјекта, који је поднет од стране:

Име и презиме: Милош Јањић

ЈМБГ: 0704959773413

Адреса: Лазаревачки друм 11, Београд-Чукарица, Србија

доноси

РЕШЕЊЕ

Усваја се захтев подносиоца регистрационе пријаве, па се у Регистар привредних субјеката региструје оснивање привредног субјекта

GEO-JANJA DRUŠTVO SA OGRANIČENOM ODGOVORNOŠĆU BEOGRAD, LAZAREVAČKI DRUM 11

са следећим подацима:

Пуно пословно име: **GEO-JANJA DRUŠTVO SA OGRANIČENOM ODGOVORNOŠĆU
BEOGRAD, LAZAREVAČKI DRUM 11**

Правна форма: Друштво са ограниченом одговорношћу

Седиште: Београд

Скраћено пословно име: **GEO-JANJA DOO BEOGRAD**

Регистарски број/Матични број: 20360771

Време трајања привредног субјекта: Неограничено

Претежна делатност: 74204 - Остале архитектонске и инжењерске активности и технички савети

Привредни субјекат је регистрован за спољнотрговински промет

Привредни субјекат је регистрован за услуге у спољнотрговинском промету

Подаци о капиталу

Уписани капитал

Новчани 500,00 EUR, у динарској противвредности.

Уплаћен - унет капитал

Новчани 250,00 EUR, 03.12.2007 године, у динарској противвредности.

Подаци о оснивачима:

Име и презиме: Милош Јањић

ЈМБГ: 0704959773413

Адреса: Лазаревачки друм 11, Београд-Чукарица, Србија

Уписани капитал

Новчани 500,00 EUR, у динарској противвредности.

Уплаћен-унет капитал

Новчани 250,00 EUR, 03.12.2007 године, у динарској противвредности.

Удео: 100,00%

Подаци о директору:

Име и презиме: Милош Јањић

ЈМБГ: 0704959773413

Адреса: Лазаревачки друм 11, Београд-Чукарица, Србија

Подаци о заступницима:

Заступник

Име и презиме: Милош Јањић

ЈМБГ: 0704959773413

Функција у привредном субјекту: Директор

Овлашћења у промету

Овлашћења у унутрашњем промету неограничена

Овлашћења у спољнотрговинском промету неограничена

Накнаду у износу од 5.400,00 динара за регистрацију напред наведених података наплаћена је од подносиоца регистрационе пријаве.

Образложење

Подносилац регистрационе пријаве поднео је регистрациону пријаву за регистрацију оснивања привредног субјекта

**GEO-JANJA DRUŠTVO SA OGRANIČENOM ODGOVORNOŠĆU
BEOGRAD, LAZAREVAČKI DRUM 11**

Решавајући по захтеву подносиоца, обзиром да су испуњени законом предвиђени услови, решено је као у диспозитиву.

Висина накнаде за регистрацију одређена је у складу са члановима 2., 3. и 4. Уредбе о висини накнаде за регистрацију и друге услуге које пружа Агенција за привредне регистре (Службени гласник РС број 109/05).

Поука о правном леку:

Против овог решења може се изјавити жалба
Министру надлежном за послове привреде РС,
у року од 8 дана од дана пријема решења,
а преко Агенције за привредне регистре.



РЕГИСТРАТОР
Миладин Маглов



**РЕПУБЛИКА СРБИЈА
РЕПУБЛИЧКИ ГЕОДЕТСКИ ЗАВОД**

01 број 952-03-351/2012-1

Дана: 14.09.2012. године

Београд

ДМ/ДМ

Републички геодетски завод, помоћник директора Сектора за правне послове, по овлашћењу 07 број 112-303/2012-13 од 14.08.2012. године, решавајући по захтеву ГЕО-ЈАЊА Д.О.О., Београд, ул. Лазаревачки друм бр. 11 (у даљем тексту ГЕО-ЈАЊА Д.О.О., Београд), за издавање лиценце за рад, на основу члана 13. став 2. Закона о државном премеру и катастру ("Службени гласник РС", бр. 72/09 и 18/10) и члана 192. Закона о општем управном поступку ("Службени лист СРЈ", бр. 33/97 и 31/01 и "Службени гласник РС", број 30/10) доноси

РЕШЕЊЕ

ИЗДАЈЕ СЕ лиценца за рад **ГЕО-ЈАЊА Д.О.О., Београд, (МБ 20360771)** и то за извођење геодетских радова у поступку одржавања катастра непокретности и катастра водова, реализације пројеката геодетског обележавања у области урбанистичког планирања и израду геодетских подлога у инжењерско-техничким областима за које се не израђује главни пројекат.

Запосленима у геодетској организацији из става 1. овог решења: Јањић Милошу, инжењеру геодезије и Јањић Јовани, геометру, издају се легитимације за идентификацију.

Образложење

ГЕО-ЈАЊА Д.О.О., Београд, поднела је Републичком геодетском заводу, захтев за издавање лиценце за рад. Уз захтев је достављена фотокопија Решења о регистрацији привредног субјекта Агенције за привредне регистре Републике Србије. За лица геодетске струке, без геодетске лиценце, достављени су докази о стручној спреми, диплома Геодетско техничке школе у Београду за Јањић Јовану. За сваког запосленог достављена је фотокопија радне књижице и личне карте. Поред наведеног, достављени су и уверење о поседовању и исправности мерила и доказ о поседовању лиценцираног софтвера за обраду података у смислу одредби члана 6. став 2. тач. 8, 9. и 10. Правилника о лиценци за рад геодетске организације и геодетској лиценци ("Службени гласник РС", број 33/10).

Ценећи достављене исправе, као и решење овог органа 01 број 952-03-352/2012 од 29.08.2012. године, којим је Јањић Милошу, инжењеру геодезије, издата геодетска лиценца другог реда, као и чињеницу да је именовани запослен код подносиоца захтева, Републички геодетски завод је утврдио да ГЕО-ЈАЊА Д.О.О., Београд, испуњава услове из члана 13. став 3, у вези са чланом 17. став 3. Закона о државном премеру и катастру, па је одлучено као у ставу 1. диспозитива овог решења.

С обзиром да је утврђено да су Јањић Милош и Јањић Јована, запослени у ГЕО-ЈАЊА Д.О.О., Београд, а да је одредбама члана 16. став 1. Закона о државном премеру и катастру прописано да лицу геодетске струке

запосленом у геодетској организацији, Завод издаје легитимацију за идентификацију, одлучено је као у ставу 2. диспозитива овог решења.


Како је геодетска организација ускладила своје пословање у смислу одредбе члана 195. став 1. Закона о државном премеру и катастру, запосленима се издају легитимације за идентификацију у складу са тим законом, уз обавезу геодетске организације да врати легитимације за обављање стручних геодетских послова које су издате по основу раније важећих прописа.

Наплаћена је административна такса у износу од 1690,00 динара сходно тарифним бр. 5. и 9. Закона о републичким административним таксама ("Службени гласник РС", бр. 43/03, 51/03, 53/04, 42/05, 61/05, 101/05, 42/06, 47/07, 54/08, 5/09, 54/09, 35/10, 50/11, 70/11 и 55/12), као и накнада за издавање лиценце за рад у износу од 7210,00 динара, сходно тарифном броју 236 тачка 1) и накнада за легитимације за запослене у геодетској организацији у износу од 3460,10 динара, сходно тачки 3) наведеног тарифног броја Уредбе о висини накнаде за коришћење података премера и катастра и пружање услуга Републичког геодетског завода ("Службени гласник РС", бр. 42/05, 15/10 и 9/11).

ПРАВНА ПОУКА: Против овог решења може се изјавити жалба Министарству грађевинарства и урбанизма, у року од 15 дана од дана пријема решења, а преко Републичког геодетског завода у Београду, Булевар војводе Мишића бр. 39, са доказом о плаћеној републичкој административној такси у износу од 380,00 динара сходно тарифном броју 6. горе поменутог Закона, на жиро-рачун буџета Републике Србије број 840-742221843-57 са позивом на број 97 30016692785.

**ПОМОЋНИК ДИРЕКТОРА**
Коста Мирковић
Мр Коста Мирковић, дипл. правник

Доставити:

-  ГЕО-ЈАЊА Д.О.О., Београд, ул. Лазаревачки друм бр. 11,
- СКН Београд 1,
 - СКН Београд 2,
 - архиви.



РЕПУБЛИКА СРБИЈА

РЕПУБЛИЧКИ ГЕОДЕТСКИ ЗАВОД

број 952-03-337/2022

Дана: 01.12.2022. године

Београд

Републички геодетски завод, решавајући по захтеву геодетске организације GEO-JANJA DRUŠTVO SA OGRANIČENOM ODGOVORNOŠĆU BEOGRAD(ČUKARICA) у даљем тексту скраћено GEO-JANJA DOO BEOGRAD, Лазаревачки Друм 11 - Београд, о измени решења којим је издата лиценца за рад на основу члана 18. став 3. Закона о државном премеру и катастру («Службени гласник РС», број 72/09, 18/10, 65/13, 15/15, 96/15, 47/17, 113/17, 27/18, 41/18 и 9/20) и члана 136. и члана 139. став 1. Закона о општем управном поступку («Службени гласник РС», број 18/2016 и 95/18), доноси

РЕШЕЊЕ

МЕЊА СЕ лиценца за рад издата геодетској организацији GEO-JANJA DOO BEOGRAD (МБ 20360771) Решењем Републичког геодетског завода број 952-03-351/2012-1 од 14.09.2012 године, у погледу врсте геодетских радова тако да сада гласи:

- израда техничке документације и стручни надзор над извођењем геодетских радова за које је предвиђена израда главног пројекта
- извођење геодетских радова у одржавању катастра непокретности и одржавању катастра водова
- израда геодетских подлога у инжењерско-техничким областима за које се не израђује главни пројекат
- израда пројеката геодетског обележавања у области урбанистичког планирања
- реализација пројеката геодетског обележавања у области урбанистичког планирања

Милош Јањић, инжењер геодезије, ималац геодетске лиценце другог реда, Никола Глогиња, струковни инжењер геодезије, Милан Станковић геоматар, су запослени у геодетској организацији GEO-JANJA DOO BEOGRAD, док је Колунџић Николи, инжењеру геодезије престао радни однос а Јовани Чукурановић (раније презиме Јањић), мастер инжењеру геодезије, Добрисављевић Александру, дипломираном инжењеру геодезије и Керкез Ивану, мастер инжењеру геодезије, имаоцу геодетске лиценце првог реда, запосленима у геодетској организацији GEO-JANJA DOO BEOGRAD, издају се легитимације за идентификацију.

Овим решењем замењује се решење Републичког геодетског завода број 952-03-351/2012-1 од 14.09.2012 године.

Образложење

Геодетска организација GEO-JANJA DOO BEOGRAD, поднела је Републичком геодетском заводу захтев за измену решења број 952-03-351/2012-1 од 14.09.2012 године због престанка радног односа Колунџић Николи, инжењеру геодезије, промене презимена Јовани Чукурановић (раније Јањић), мастер инжењеру геодезије и пријема у радни однос Добрисављевић Александра, дипломираног инжењера геодезије и Керкез Ивана, мастер инжењера геодезије.

Уз захтев је достављена следећа документација:

- за Чукурановић Јовану, извод из матичне књиге венчаних од 22.11.2022. године и очитана лична карта.

- за Добрисављевић Александра, уверење Факултета техничких наука Универзитета у Новом Саду број ФТН-012-21711 од 06.05.2022. године, потврда о поднетој пријави на обавезно социјално осигурање и фотокопија личне карте.

- за Керкез Ивана, диплома Факултета техничких наука у Новом Саду број 012-МС-5/О од 12.10.2010. године, копија геодетске лиценце првог реда број 01 0299 13 од 08.08.2013. године, решење број 952-03-79/2013 од 08.08.2013. године којим је издата геодетска лиценца првог реда, потврда о поднетој пријави на обавезно социјално осигурање и очитана лична карта.

-за Колунџић Николу, потврда о поднетој одјави на обавезно социјално осигурање и легитимација за идентификацију број 3711.

Ценећи достављене исправе, утврђено је да је решењем број 952-03-351/2012-1 од 14.09.2012. године, издата лиценца за рад геодетској организацији GEO-JANJA DOO BEOGRAD, за извођење геодетских радова у поступку одржавања катастра непокретности и одржавања катастра водова, за израду геодетских подлога у инжењерско-техничким областима за које се не израђује главни пројекат и реализацију пројеката геодетског обележавања у области урбанистичког планирања, сходно одредбама члана 17. став 4. и 5. Закона о државном премеру и катастру («Службени гласник РС», број 72/09, 18/10, 65/13, 15/15, 96/15, 47/17, 113/17, 27/18, 41/18 и 9/20). Како је Керкез Иван, мастер инжењер геодезије, ималац геодетске лиценце првог реда, примљен у радни однос, утврђено је да геодетска организација GEO-JANJA DOO BEOGRAD, испуњава услов за обављање геодетских радова из члана 17. став 1., 3., 4. и 5. Закона о државном премеру и катастру («Службени гласник РС», број 72/09, 18/10, 65/13, 15/15, 96/15, 47/17, 113/17, 27/18, 41/18 и 9/20), којим је прописано да геодетска организација мора имати најмање два запослена лица геодетске струке, од којих најмање једно са геодетском лиценцом првог реда, те је одлучено као у ставу 2. диспозитива овог решења.

Решавајући о изменама лиценце за рад геодетске организације, овај орган је проценио да је целисходније раније донета решења о издавању лиценце за рад геодетске организације GEO-JANJA DOO BEOGRAD, заменити новим решењем, па је одлучено као у ставу 3. диспозитива овог решења.

Наплаћена је административна такса у износу од 330,00 динара, сходно тарифном бр. 1. Закона о републичким административним таксама ("Службени гласник РС", бр. 43/03, 51/03, 61/05, 101/05, 5/09, 54/09, 50/11, 70/11, 55/12, 93/12, 47/13, 65/13, 57/14, 45/15, 83/15, 112/15, 50/16, 61/17, 113/17, 3/18, 50/18, 95/18, 38/19, 86/19, 90/19, 98/20, 144/2020 и 62/2021), такса за измену решења којим је издата лиценца за рад у износу од 3.400,00 динара и такса за издавање легитимација за новозапослена лица у износу од 4.410,00 динара, сходно тарифном броју 215љ Закона о републичким административним таксама ("Службени гласник РС", бр. 43/03, 51/03, 61/05, 101/05,

5/09, 54/09, 50/11, 70/11, 55/12, 93/12, 47/13, 65/13, 57/14, 45/15, 83/15, 112/15, 50/16, 61/17, 113/17, 3/18, 50/18, 95/18, 38/19, 86/19, 90/19, 98/20, 144/2020 и 62/2021).

Против овог решења може се изјавити жалба Министарству грађевинарства, саобраћаја и инфраструктуре, у року од 8 дана од дана пријема решења, а преко Републичког геодетског завода у Београду, Булевар војводе Мишића бр. 39, са доказом о плаћеној републичкој административној такси у износу од 490,00 динара сходно тарифном бр. 6 горе поменутог Закона, на жиро-рачун пореске управе Београд број 840-742221843-57 са позивом на број 630164060019457995.

Припремила: Ивана Живановић, дипл.правник

ИВАНА
ЖИВАНОВИЋ
Ћ 011227901
Sign



Digitally signed by ИВАНА ЖИВАНОВИЋ 011227901 Sign
DN: cn=ИВАНА ЖИВАНОВИЋ, serialNumber=7901, o=СРБ
ИВАНА ЖИВАНОВИЋ 011227901, cn=ИВАНА ЖИВАНОВИЋ, serialNumber=7901, o=СРБ
ИВАНА ЖИВАНОВИЋ 011227901 Sign
Date: 2022.12.01 14:24:49

Парафирала: Биљана Мартиненко, дипл.геод.инж.

Biljana Martinenko
01-Dec-22 14:24:49

В.Д. ПОМОЋНИКА ДИРЕКТОРА

Danka Garić
01.12.2022. 15:07:36

Саша Ђуровић, дипл.геод.инж.

Доставити:

- GEO-JANJA DOO BEOGRAD, Лазаревачки Друм 11 - Београд (geo.janja@sbb.rs, janjicmilos59@gmail.com)
- СКН Чукарица, skn.cukarica@rgz.gov.rs
- Архиви



**РЕПУБЛИКА СРБИЈА
РЕПУБЛИЧКИ ГЕОДЕТСКИ ЗАВОД**

01 број 952-03-352/2012

Дана: 29.08.2012. године

**Београд
ДМ/ДМ**

Републички геодетски завод, помоћник директора Сектора правне послове, по овлашћењу 07 број 112-303/2012-13 од 14.08.2012. године, решавајући по захтеву Јањић Милоша из Београда, ул. Лазаревачки друм бр. 11/32, за издавање геодетске лиценце другог реда, на основу члана 14. став 4. Закона о државном премеру и катастру («Службени гласник РС», број 72/09 и 18/10) и члана 192. Закона о општем управном поступку («Службени лист СРЈ», бр. 33/97 и 31/01 и «Службени гласник РС», бр. 30/2010), доноси

РЕШЕЊЕ

ИЗДАЈЕ СЕ Јањић Милошу, инжењеру геодезије из Београда (ЈМБГ 0704959773413), геодетска лиценца другог реда.

Образложење

Јањић Милош из Београда, поднео је Републичком геодетском заводу, захтев за издавање геодетске лиценце другог реда. Уз захтев је доставио фотокопије: дипломе Више техничке школе у Београду, бр. 1225 од 25.06.1981. године о стеченој вишој стручној спреми и стручном називу геодетски инжењер; уверења Министарства за државну управу и локалну самоуправу, Републике Србије, број 152-02-308/2002-08 од 07.03.2003. године о положеном стручном испиту; радне књижице и личне карте.

Републички геодетски завод је ценио достављене исправе и нашао да Јањић Милош, инж.геод. испуњава услове за издавање геодетске лиценце другог реда прописане одредбама члана 15. став 3. Закона о државном премеру и катастру, па је одлучено као у диспозитиву решења.

Лиценца другог реда, сходно члану 14. став 2. Закона о државном премеру и катастру, омогућује обављање геодетских радова у поступку одржавања катастра непокретности и катастра водова, реализације пројеката геодетског обележавања у области урбанистичког планирања и израду геодетских подлога у инжењерско-техничким областима за које се не израђује главни пројекат.

Наплаћена је административна такса у износу од 680,00 динара, сходно тарифним бр. 1. и 9. Закона о републичким административним таксама ("Службени гласник РС", бр. 43/03, 51/03, 53/04, 42/05, 61/05, 101/05, 42/06, 47/07, 54/08, 5/09, 54/09, 35/10, 50/11 и 70/11), као и накнада за издавање геодетске лиценце у износу од 9517,20 динара, сходно тарифном броју 236 Уредбе о висини накнаде за коришћење података премера и катастра и пружање услуга Републичког геодетског завода («Службени гласник РС», број 45/02, 15/10, 9/11).

ПРАВНА ПОУКА: Против овог решења може се изјавити жалба Министарству грађевинарства и урбанизма, у року од 15 дана од дана пријема решења, а преко Републичког геодетског завода у Београду, Булевар војводе Мишића бр. 39, са доказом о плаћеној републичкој административној такси у износу од 380,00 динара, сходно тарифном бр. 6 горе поменутог Закона, на жиро-рачун буџета Републике Србије број 840-742221843-57 са позивом на број 97 30016692785.



ПОМОЋНИК ДИРЕКТОРА

Коста Мирковић
Мр Коста Мирковић, дипл.правник

Доставити:

- Јањић Милош, Београд, ул. Лазаревачки друм бр. 11/32,
- Архиви.



РЕПУБЛИКА СРБИЈА
РЕПУБЛИЧКИ ГЕОДЕТСКИ ЗАВОД

ГЕОДЕТСКА ЛИЦЕНЦА

другог реда

Решењем Републичког геодеetskог завода 01 број
952-03-352/2012 од 29. августа 2012. године

утврђено је да је

Милош С. Јањић

инжењер геодезије
ЈМБГ 0704959773413

ималац геодеетске лиценце другог реда

Број

02 0372 12



У Београду,
29. август 2012. године

ДИРЕКТОР

Зоран Крејовић
Зоран Крејовић, дипл.геод.инж.



ИНЖЕЊЕРСКА КОМОРА СРБИЈЕ

ЛИЦЕНЦА

ОДГОВОРНОГ ИЗВОЂАЧА РАДОВА

На основу Закона о планирању и изградњи и
Статута Инжењерске коморе Србије

УПРАВНИ ОДБОР ИНЖЕЊЕРСКЕ КОМОРЕ СРБИЈЕ
утврђује да је

Дарко М. Јањић

дипломирани инжењер геодезије
ЛИБ 02086089160

одговорни извођач радова
геодетских радова

Број лиценце

471 H981 13



У Београду,
31. октобра 2013. године

ПРЕДСЕДНИК КОМОРЕ

Милован Главоњић
дипл. инж. ел.



РЕПУБЛИКА СРБИЈА
РЕПУБЛИЧКИ ГЕОДЕТСКИ ЗАВОД

ГЕОДЕТСКА ЛИЦЕНЦА

првог реда

Решењем Републичког геодетског завода 03 број
952-03-79/2013 од 08. августа 2013. године

утврђено је да је

Иван Ђ. Керкез

мастер инжењер геодезије
ЈМБГ 1001960800168

ималац геодетске лиценце првог реда


Број

01 0299 13



У Београду,
08. август 2013. године

ДИРЕКТОР


Зоран Крејовић, дипл.геод.инж.