

РЕПУБЛИКА СРБИЈА

Елаборат број: 23/3/2023

Датум: 23.03.2023.

Место: Београд

Инвеститор:

„ИНФРАСТРУКТУРА ЖЕЛЕЗНИЦЕ СРБИЈЕ“ А.Д., Београд, ул. Немањина 6/IV

## ЕЛАБОРАТ ГЕОДЕТСКИХ РАДОВА

### СНИМАК ИЗВЕДЕНИХ ТЕМЕЉА

Пруга Београд - Суботица државна граница (Келебија),  
ДЕОНИЦА ПРУГЕ

НОВИ САД - СУБОТИЦА - ДРЖАВНА ГРАНИЦА (КЕЛЕБИЈА).

2/1.2.1 Пројекат пропуста на деоници Нови Сад (укључиво)-Руменка (укључиво)

2/1.2.2 Пројекат пропуста на деоници Руменка (искључиво)- Наумовићево (искључиво)

#### Садржај:

Редни број	Назив документа и број прилога
1.	Потврда о усаглашености изведене конструкције објекта са пројектном документацијом
2.	Технички извештај
3.	Геодетски снимак изведених темеља
4.	Општа документација предузећа

Елаборат израдио:

„ГЕО-ЈАЊА“ д.о.о.,

ул. Лазаревачки друм бр.11

(назив геодетске организације и седиште)


М.П.

(печат и потпис овлашћеног лица у ГО)

Одговорни извођач радова:

М.П.

(потпис и печат лица са геодетском лиценцом)



ГЕО-ЈАЊА Д.О.О.

Лазаревачки друм 11,  
11030, Београд, Република Србија  
(тел.) 063/82-69-463 / 011/3552-453  
email: office@geojanja.comлиценца 03 0286 12 од 14.09.2012.г.  
жиро рачун: 160-285439-75  
шифра делатности: 7112  
МБ: 20360771  
ПИБ: 105335423

GEOJANJA.COM

У периоду од 13.2.2023 до 08.03.2023. год. по захтеву инвеститора „ИНФРАСТРУКТУРА ЖЕЛЕЗНИЦЕ СРБИЈЕ“ А.Д., Београд, ул. Немањина 6/IV, извршена је контрола изведених темеља пропуста на делу деонице Нови Сад (искључиво) – Врбас Нова (искључиво), Контролом је утврђено да су изведени темељи изграђени у складу са пројектном документацијом за објекте. Сходно томе а на основу:

-Решења о грађевинској дозволи – ROP-MSGI-27315-CPI-2/2021 од 26.10.2021.

дајемо:

## ПОТВРДУ

Да се темељи армирано бетонских плочастих пропуста, који се налазе у оквиру пројекта двоколосечне пруге на деоници Нови Сад-Суботица-државна граница, НАЛАЗЕ НА ГРАЂЕВИНСКОЈ ЛИНИЈИ и у оквиру линија градње, а у складу са овереним главним пројектом. Геодетска мерења су вршена са геодетске мреже пруге, која је саставни део главног пројекта.

У прилогу Вам достављамо :

- Технички извештај
- Геодетски снимак изведених темеља пропуста
- Општа документација предузећа

Одговорни извођач радова :

М.П.   
(потпис и печат лица са геодетском лиценцом)



## ТЕХНИЧКИ ИЗВЕШТАЈ

У периоду од 13.2.2023 до 08.03.2023. год. по захтеву инвеститора „ИНФРАСТРУКТУРА ЖЕЛЕЗНИЦЕ СРБИЈЕ“ А.Д., Београд, ул. Немањина 6/IV, извршена је контрола изведених темеља пропуста на делу деонице Нови Сад (искључиво) – Врбас Нова (искључиво), Контролом је утврђено да су изведени темељи изграђени у складу са пројектном документацијом за објекте.

Геодетска мерења су вршена са геодетске мреже пруге, која је саставни део главног пројекта, поларном методом, након чега је утврђено да су темељи објеката изведени према главном пројекту, што се види у приложеном геодетском снимку.

Геодетски снимак за пропусте:

- Геодетски снимак темеља пропуста на km 83+567.31
- Геодетски снимак темеља пропуста на km 86+748.33
- Геодетски снимак темеља пропуста на km 89+790.89
- Геодетски снимак темеља пропуста на km 92+266.63
- Геодетски снимак темеља пропуста на km 95+376.44
- Геодетски снимак темеља пропуста на km 98+212.58
- Геодетски снимак темеља пропуста на km 99+339.54
- Геодетски снимак темеља пропуста на km 103+602.05
- Геодетски снимак темеља пропуста на km 105+031.00
- Геодетски снимак темеља пропуста на km 105+065.03
- Геодетски снимак темеља пропуста на km 110+122.59
- Геодетски снимак темеља пропуста на km 111+253.00
- Геодетски снимак темеља пропуста на km 111+807.38

Одговорни извођач радова :

М.П. \_\_\_\_\_  
(потпис и печат лица са геодетском лиценцом)

***Геодетски снимак темеља пропуста  
на km 83+567.31***



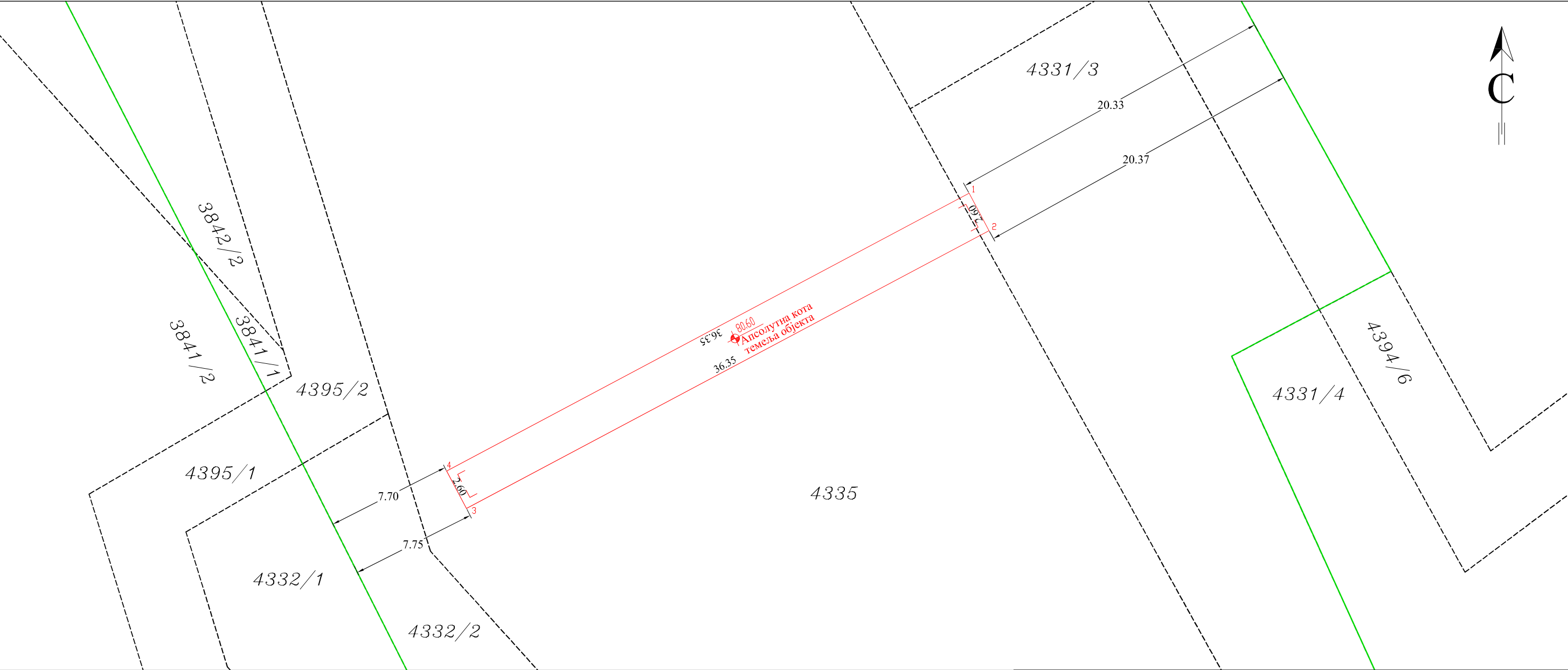
ГЕОДЕТСКИ СНИМАК  
ИЗВЕДЕНОГ ТЕМЕЉА

ПРОПУСТ НА km 83+567.31

РЕПУБЛИКА СРБИЈА  
ОПШТИНА НОВИ САД  
К.О. РУМЕНКА

РАЗМЕРА	БР.КАТ. ПАРЦЕЛЕ
1:250	4335; 4331/3

Инвеститор: "ИНФРАСТРУКТУРА ЖЕЛЕЗНИЦЕ СРБИЈЕ " А.Д., Београд, ул. Немањина 6/IV



Легенда:

катастарско стање    - - - - -  
линија експроприације    —————  
изведени објект    —————

Координате снимљених тачака		
Бр. тачке	Y	X
1	7404346.58	5018582.49
2	7404347.80	5018580.19
3	7404315.70	5018563.13
4	7404314.48	5018565.43

Израдио : "ГЕО-ЈАЊА"ДОО

БЕОГРАД  
13.02.2023. год.



***Геодетски снимак темеља пропуста  
на km 86+748.33***

ГЕО-ЈАЊА Д.О.О.  
Лазаревачки друм 11,  
11030, Београд, Република Србија  
(тел.) 063/82-69-463 / 011/3552-453  
email: office@geojanja.com

лиценца 03 0286 12 од 14.09.2012.г.  
жиро рачун: 160-285439-75  
шифра делатности: 7112  
МБ: 20360771  
ПИБ: 105335423

GEOJANJA.COM

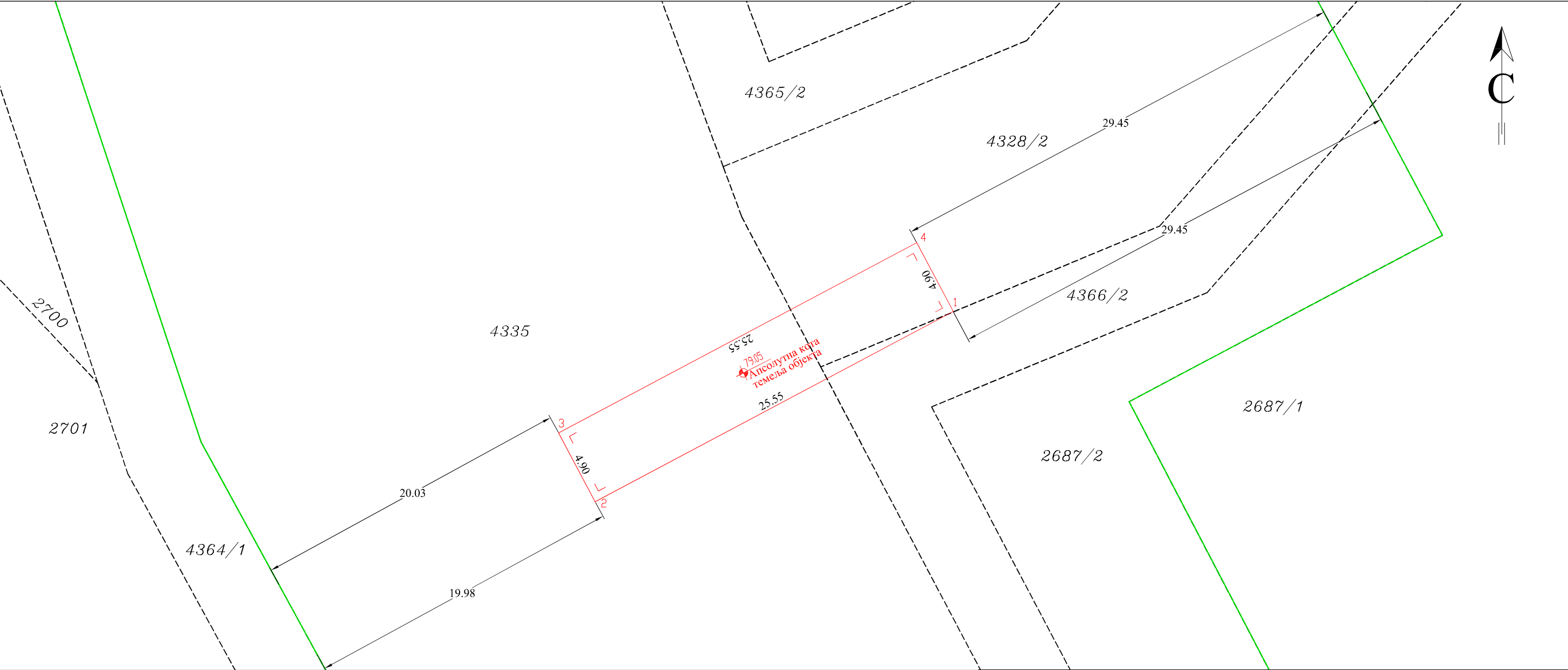
ГЕОДЕТСКИ СНИМАК  
ИЗВЕДЕНОГ ТЕМЕЉА

ПРОПУСТ НА km 86+748.33

РЕПУБЛИКА СРБИЈА  
ОПШТИНА НОВИ САД  
К.О. РУМЕНКА

РАЗМЕРА	БР.КАТ. ПАРЦЕЛЕ
1:250	4335; 4366/2; 4328/2

Инвеститор: "ИНФРАСТРУКТУРА ЖЕЛЕЗНИЦЕ СРБИЈЕ " А.Д., Београд, ул. Немањина 6/IV





Легенда:

катастарско стање    ---  
линија експроприације    ---  
изведени објект    ---

Координате снимљених тачака		
Бр. тачке	Y	X
1	7402862.56	5021392.03
2	7402840.01	5021380.04
3	7402837.71	5021384.37
4	7402860.27	5021396.36

Израдио : "ГЕО-ЈАЊА"ДОО

БЕОГРАД  
13.02.2023. год.



***Геодетски снимак темеља пропуста  
на km 89+790.89***

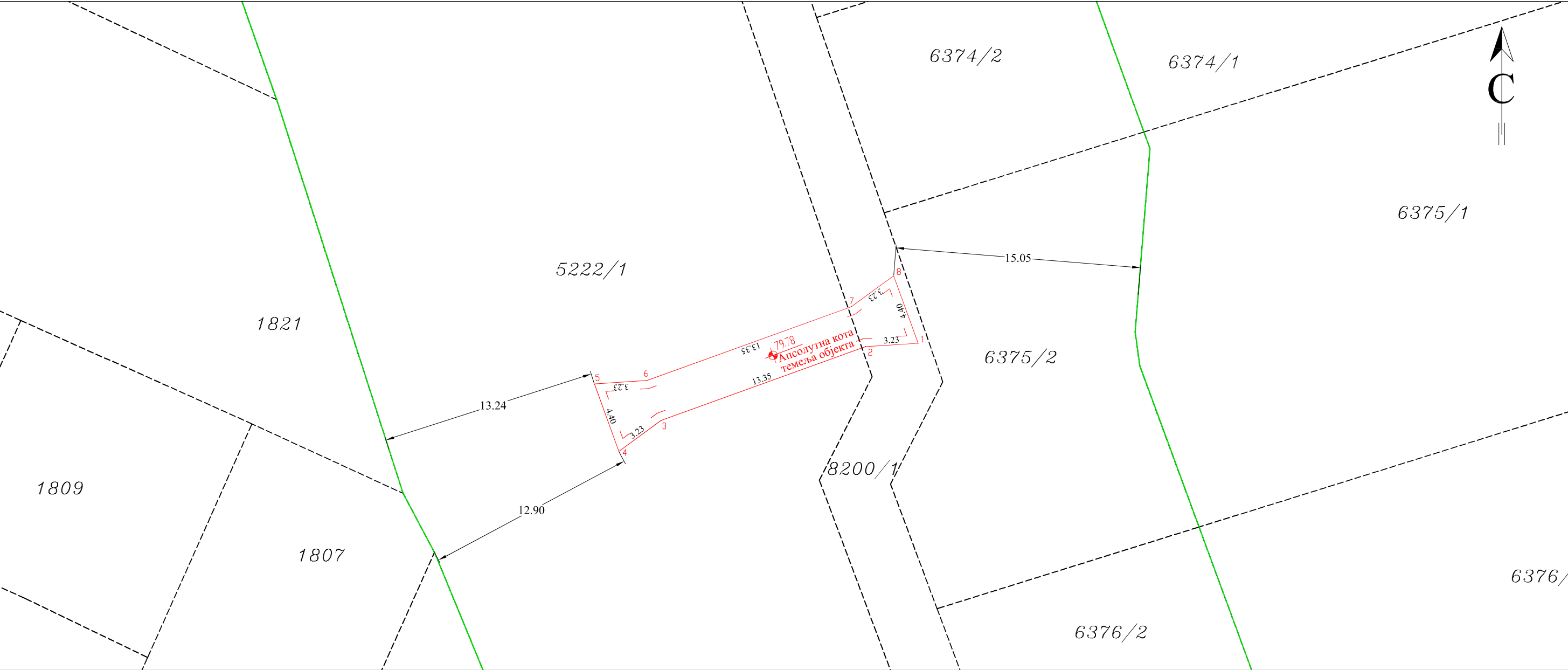
ГЕОДЕТСКИ СНИМАК  
ИЗВЕДЕНОГ ТЕМЕЉА

ПРОПУСТ НА km 89+790.89

РЕПУБЛИКА СРБИЈА  
ОПШТИНА НОВИ САД  
К.О. КИСАЧ

РАЗМЕРА	БР.КАТ. ПАРЦЕЛЕ
1:250	5222/1; 8200/1

Инвеститор: " ИНФРАСТРУКТУРА ЖЕЛЕЗНИЦЕ СРБИЈЕ " А.Д., Београд, ул. Немањина 6/IV



Легенда:

катастарско стање    - - - - -  
линија експроприације    - - - - -  
изведени објект    - - - - -

Координате снимљених тачака		
Бр. тачке	Y	X
1	7401450.65	5024082.50
2	7401447.43	5024082.29
3	7401434.88	5024077.75
4	7401432.27	5024075.84
5	7401430.77	5024079.98
6	7401433.99	5024080.19
7	7401446.54	5024084.74
8	7401449.16	5024086.64

Израдио : "ГЕО-ЈАНЈА"ДОО

БЕОГРАД  
13.02.2023. год.



***Геодетски снимак темеља пропуста  
на km 92+266.63***

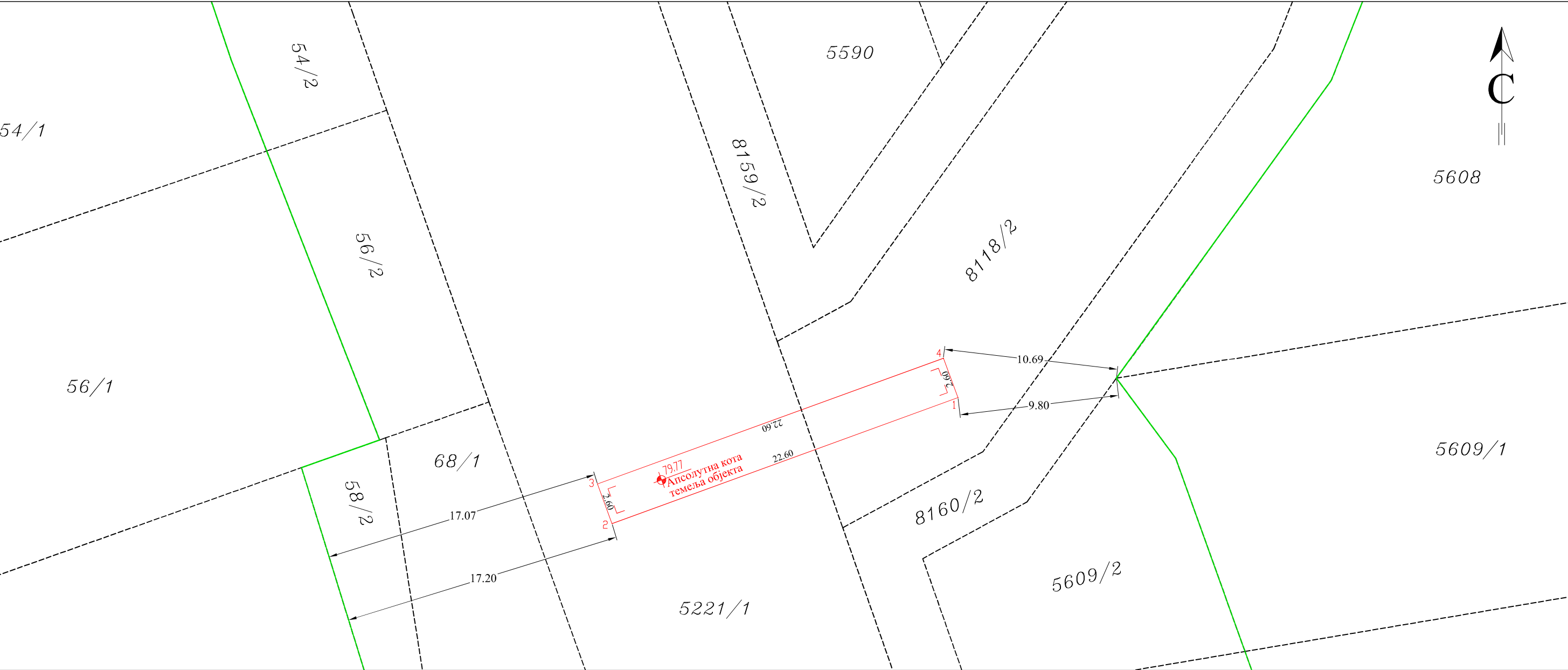
ГЕОДЕТСКИ СНИМАК  
ИЗВЕДЕНОГ ТЕМЕЉА

ПРОПУСТ НА km 92+266.63

РЕПУБЛИКА СРБИЈА  
ОПШТИНА НОВИ САД  
К.О. КИСАЧ

РАЗМЕРА	БР.КАТ. ПАРЦЕЛЕ
1:250	5221/1;8118/2

Инвеститор: " ИНФРАСТРУКТУРА ЖЕЛЕЗНИЦЕ СРБИЈЕ " А.Д., Београд, ул. Немањина 6/IV



Легенда:

катастарско стање    - - - - -  
линија експроприације    - - - - -  
изведени објект    - - - - -

Координате снимљених тачака		
Бр. тачке	Y	X
1	7400610.43	5026412.28
2	7400589.19	5026404.54
3	7400588.30	5026406.98
4	7400609.54	5026414.72

Израдио : "ГЕО-ЈАЊА"ДОО

БЕОГРАД  
16.02.2023. год.



***Геодетски снимак темеља пропуста  
на km 95+376.44***



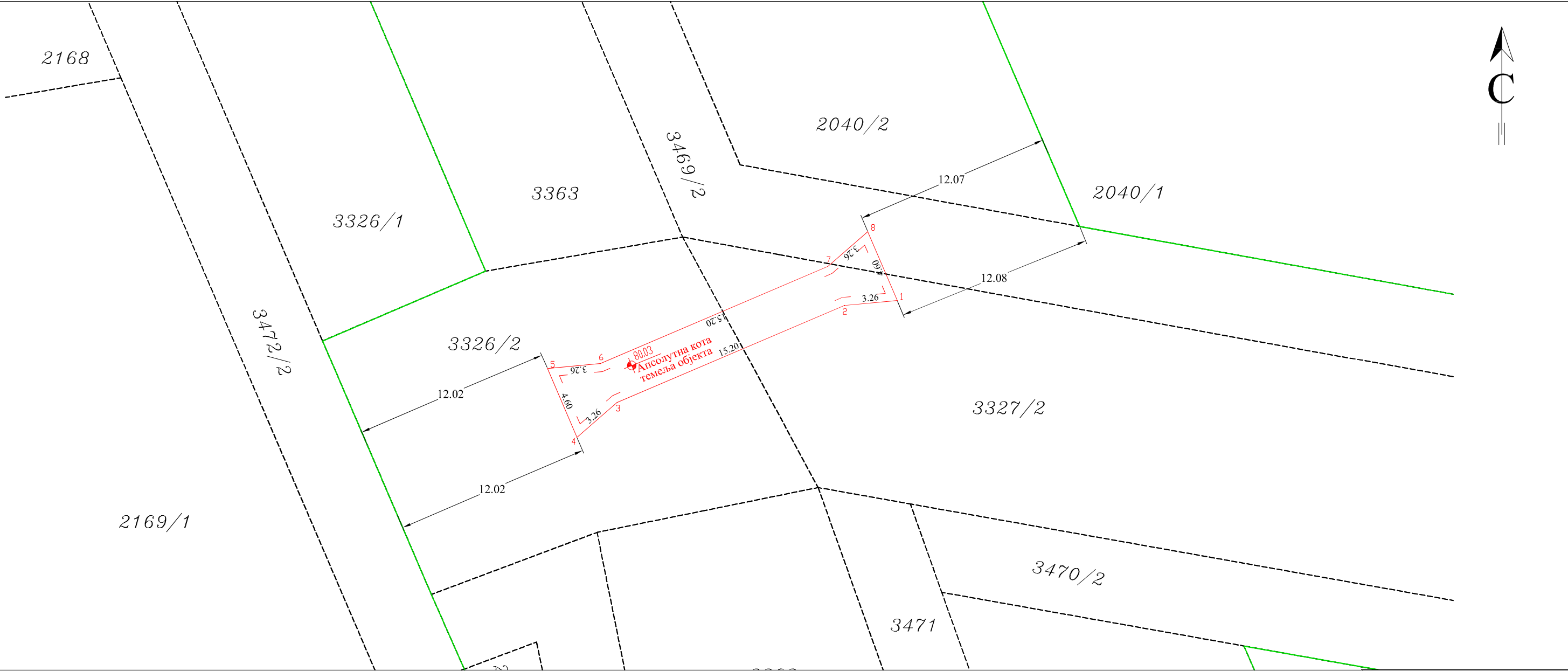
ГЕОДЕТСКИ СНИМАК  
ИЗВЕДЕНОГ ТЕМЕЉА

ПРОПУСТ НА km 95+376.44

РЕПУБЛИКА СРБИЈА  
ОПШТИНА НОВИ САД  
К.О. СТЕПАНОВИЋЕВО

РАЗМЕРА	БР.КАТ. ПАРЦЕЛЕ
1:250	3326/2; 3327/2; 3469/2

Инвеститор: " ИНФРАСТРУКТУРА ЖЕЛЕЗНИЦЕ СРБИЈЕ " А.Д., Београд, ул. Немањина 6/IV



Легенда:

- катастарско стање
- линија експроприације
- изведени објекат

Координате снимљених тачака		
Бр. тачке	Y	X
1	7399461.03	5029300.14
2	7399457.79	5029299.84
3	7399443.81	5029293.86
4	7399441.35	5029291.72
5	7399439.54	5029295.94
6	7399442.79	5029296.25
7	7399456.76	5029302.23
8	7399459.22	5029304.37

Израдио : "ГЕО-ЈАЊА"ДОО

БЕОГРАД  
16.02.2023. год.



***Геодетски снимак темеља пропуста  
на km 98+212.58***

ГЕО-ЈАЊА Д.О.О.  
Лазаревачки друм 11,  
11030, Београд, Република Србија  
(тел.) 063/82-69-463 / 011/3552-453  
email: office@geojanja.com

лиценца 03 0286 12 од 14.09.2012.г.  
жирос рачун: 160-285439-75  
шифра делатности: 7112  
МБ: 20360771  
ПИБ: 105335423

GEOJANJA.COM

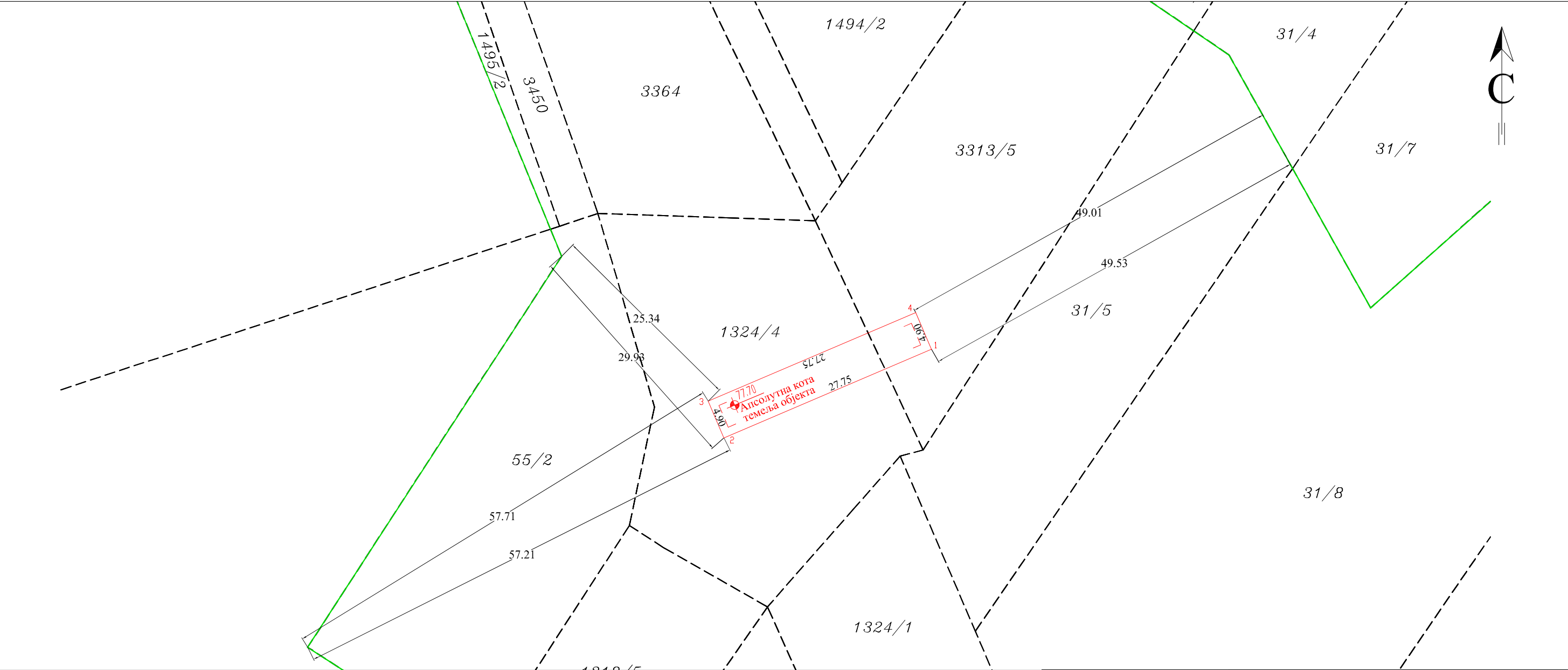
ГЕОДЕТСКИ СНИМАК  
ИЗВЕДЕНОГ ТЕМЕЉА

РЕПУБЛИКА СРБИЈА  
ОПШТИНА НОВИ САД  
К.О. СТЕПАНОВИЋЕВО

ПРОПУСТ НА km 98+212.579

РАЗМЕРА	БР.КАТ. ПАРЦЕЛЕ
1:500	1324/4; 3313/5

Инвеститор: " ИНФРАСТРУКТУРА ЖЕЛЕЗНИЦЕ СРБИЈЕ " А.Д., Београд, ул. Немањина 6/IV



Легенда:

катастарско стање   -----  
линија експроприације   -----  
изведени објект   -----

Координате снимљених тачака		
Бр. тачке	Y	X
1	7398344.82	5031907.24
2	7398319.32	5031896.32
3	7398317.39	5031900.82
4	7398342.89	5031911.75

Изradio : "ГЕО-ЈАЊА"ДОО

БЕОГРАД  
16.02.2023. год.



***Геодетски снимак темеља пропуста  
на km 99+339.54***

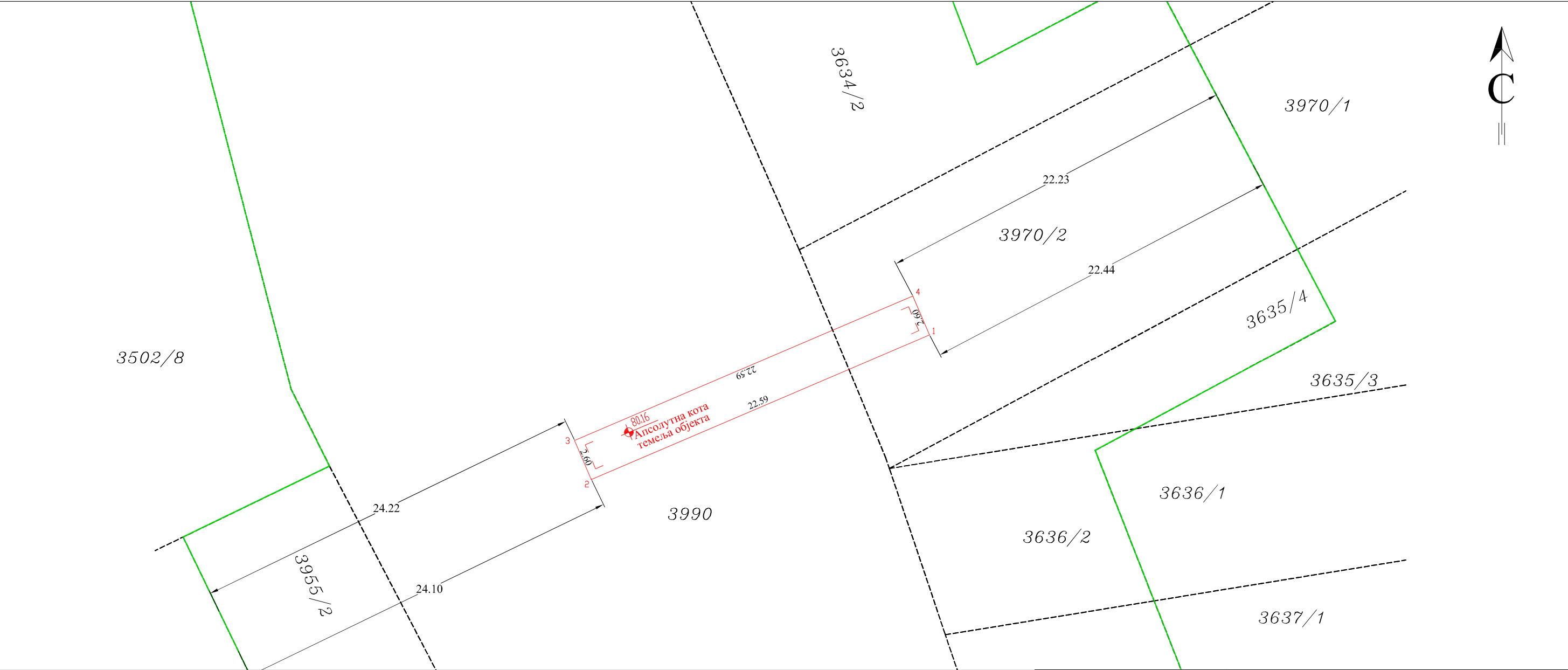
ГЕОДЕТСКИ СНИМАК  
ИЗВЕДЕНОГ ТЕМЕЉА

ПРОПУСТ НА km 99+339.54

РЕПУБЛИКА СРБИЈА  
ОПШТИНА ВРБАС  
К.О. ЗМАЈЕВО

РАЗМЕРА	БР.КАТ. ПАРЦЕЛЕ
1:250	3990; 3970/2

Инвеститор: " ИНФРАСТРУКТУРА ЖЕЛЕЗНИЦЕ СРБИЈЕ " А.Д., Београд, ул. Немањина 6/IV



Легенда:

катастарско стање    - - - - -  
линија експроприације    —————  
изведени објект    —————

Координате снимљених тачака		
Бр. тачке	Y	X
1	7397898.31	5032943.45
2	7397877.53	5032934.56
3	7397876.51	5032936.95
4	7397897.28	5032945.84

Израдио : "ГЕО-ЈАЊА"ДОО

БЕОГРАД  
20.02.2023. год.



***Геодетски снимак темеља пропуста  
на km 103+602.05***

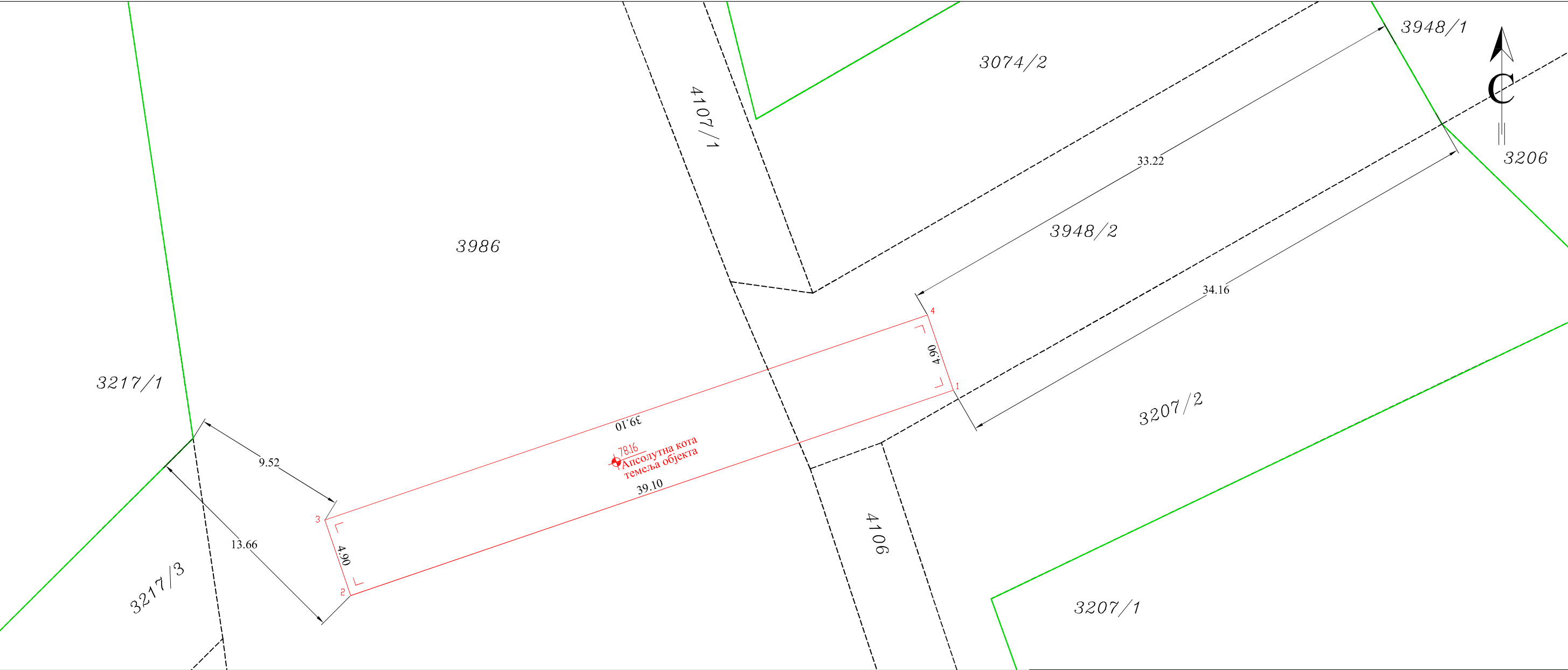
ГЕОДЕТСКИ СНИМАК  
ИЗВЕДЕНОГ ТЕМЕЉА

ПРОПУСТ НА km 103+602.05

РЕПУБЛИКА СРБИЈА  
ОПШТИНА ВРБАС  
К.О. ЗМАЈЕВО

РАЗМЕРА	БР.КАТ. ПАРЦЕЛЕ
1:250	3986: 3948/2

Инвеститор: " ИНФРАСТРУКТУРА ЖЕЛЕЗНИЦЕ СРБИЈЕ " А.Д., Београд, ул. Немањина 6/IV




Легенда:

катастарско стање — — — —  
линија експроприације —————  
изведени објект —————

Координате снимљених тачака		
Бр. тачке	Y	X
1	7396371.04	5036917.39
2	7396334.03	5036904.78
3	7396332.45	5036909.42
4	7396369.46	5036922.03

Изradio : "ГЕО-ЈАЊА"ДОО

БЕОГРАД  
23.02.2023. год.



***Геодетски снимак темеља пропуста  
на km 105+031.00***



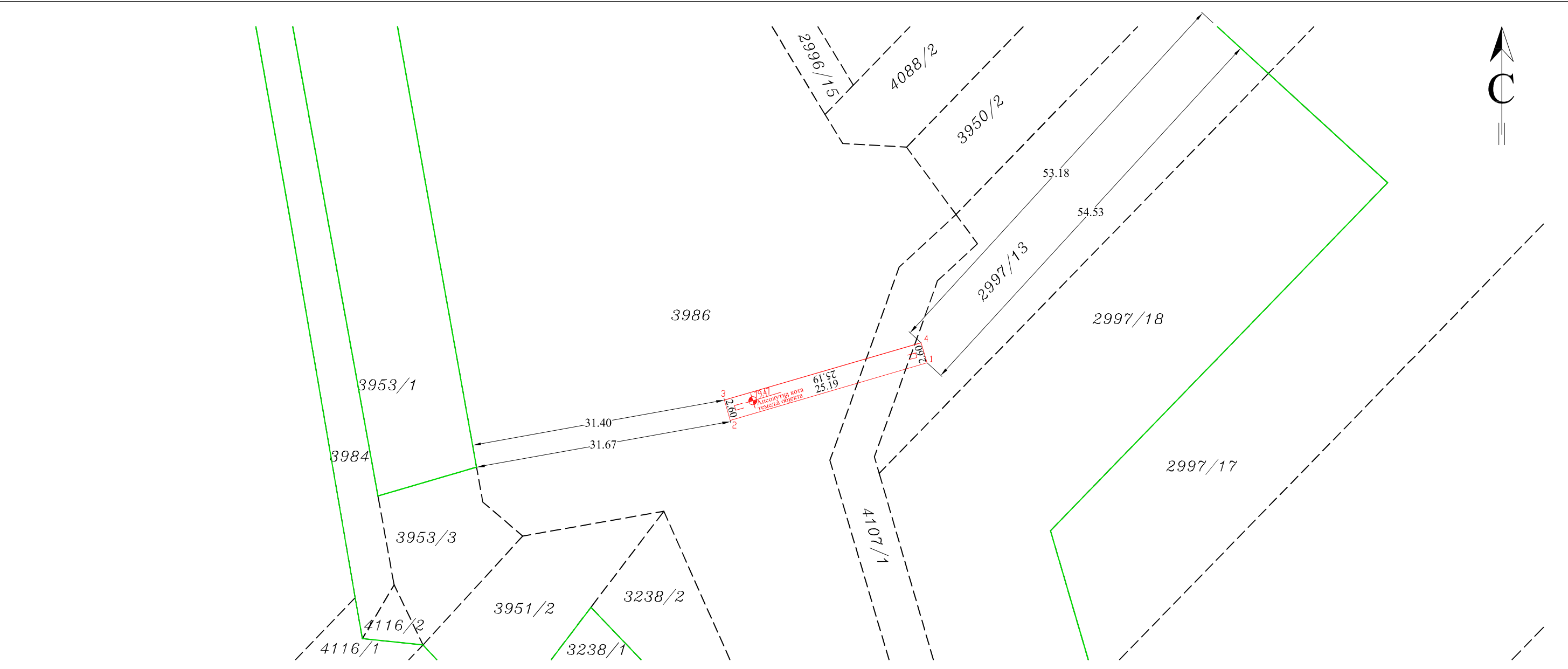
ГЕОДЕТСКИ СНИМАК  
ИЗВЕДЕНОГ ТЕМЕЉА

ПРОПУСТ НА km 105+031.00

РЕПУБЛИКА СРБИЈА  
ОПШТИНА ВРБАС  
К.О. ЗМАЈЕВО

РАЗМЕРА	БР.КАТ. ПАРЦЕЛЕ
1:500	3986; 4107/1; 2997/13

Инвеститор: " ИНФРАСТРУКТУРА ЖЕЛЕЗНИЦЕ СРБИЈЕ " А.Д., Београд, ул. Немањина 6/IV



Легенда:

- катастарско стање    — — — —  
линија експроприације    —————  
изведени објекат    —————

Координате снимљених тачака		
Бр. тачке	Y	X
1	7395969.01	5038288.40
2	7395944.83	5038281.33
3	7395944.10	5038283.83
4	7395968.28	5038290.89

Израдио : "ГЕО-ЈАЊА"ДОО

БЕОГРАД  
28.02.2023. год.

О В Е Р А В А

***Геодетски снимак темеља пропуста  
на km 105+065.03***

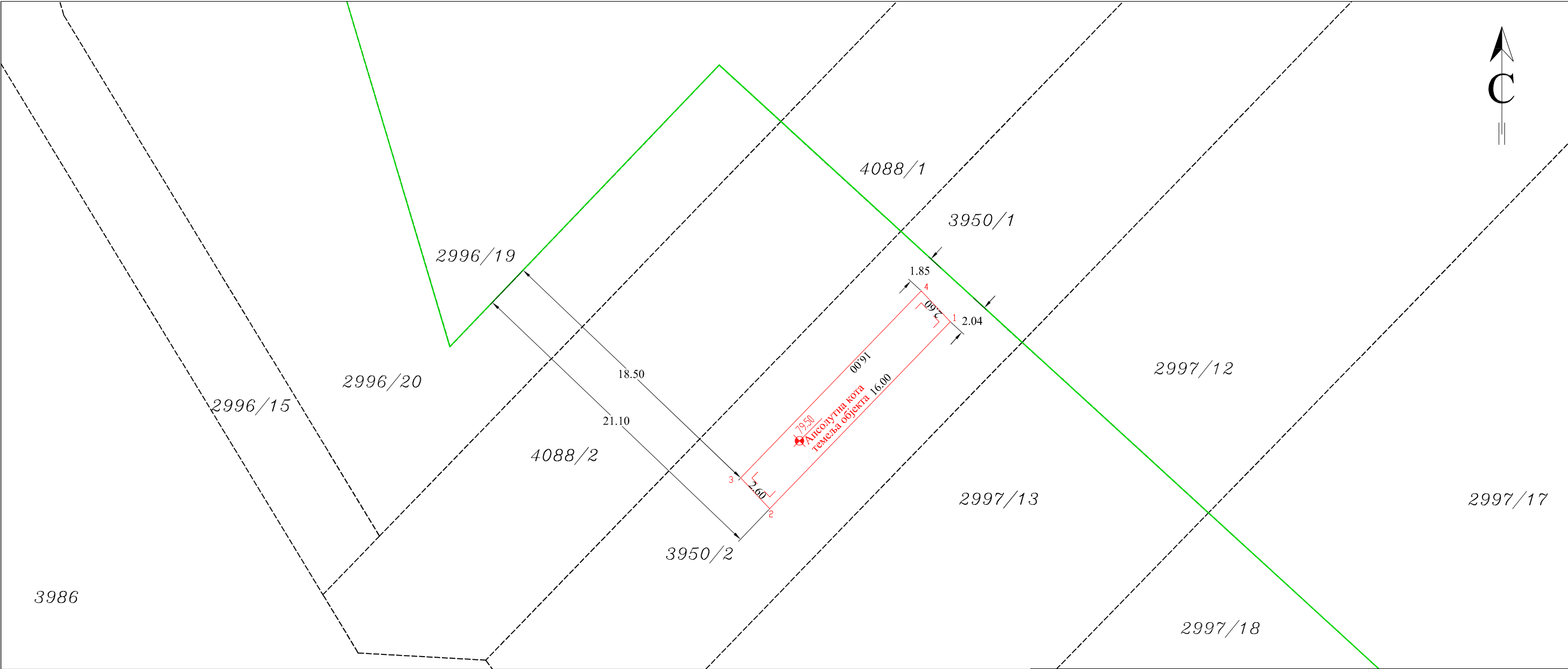
ГЕОДЕТСКИ СНИМАК  
ИЗВЕДЕНОГ ТЕМЕЉА

ПРОПУСТ НА km 105+065.03

РЕПУБЛИКА СРБИЈА  
ОПШТИНА ВРБАС  
К.О. ЗМАЈЕВО

РАЗМЕРА	БР.КАТ. ПАРЦЕЛЕ
1:250	3950/2

Инвеститор: " ИНФРАСТРУКТУРА ЖЕЛЕЗНИЦЕ СРБИЈЕ " А.Д., Београд, ул. Немањина 6/IV



Легенда:

катастарско стање — — — —  
линија експроприације —————  
изведени објект —————

Координате снимљених тачака		
Бр. тачке	Y	X
1	7395995.06	5038335.71
2	7395983.95	5038324.20
3	7395982.17	5038326.10
4	7395993.28	5038337.61

Израдио : "ГЕО-ЈАЊА"ДОО

БЕОГРАД  
28.02.2023. год.



***Геодетски снимак темеља пропуста  
на km 110+122.59***

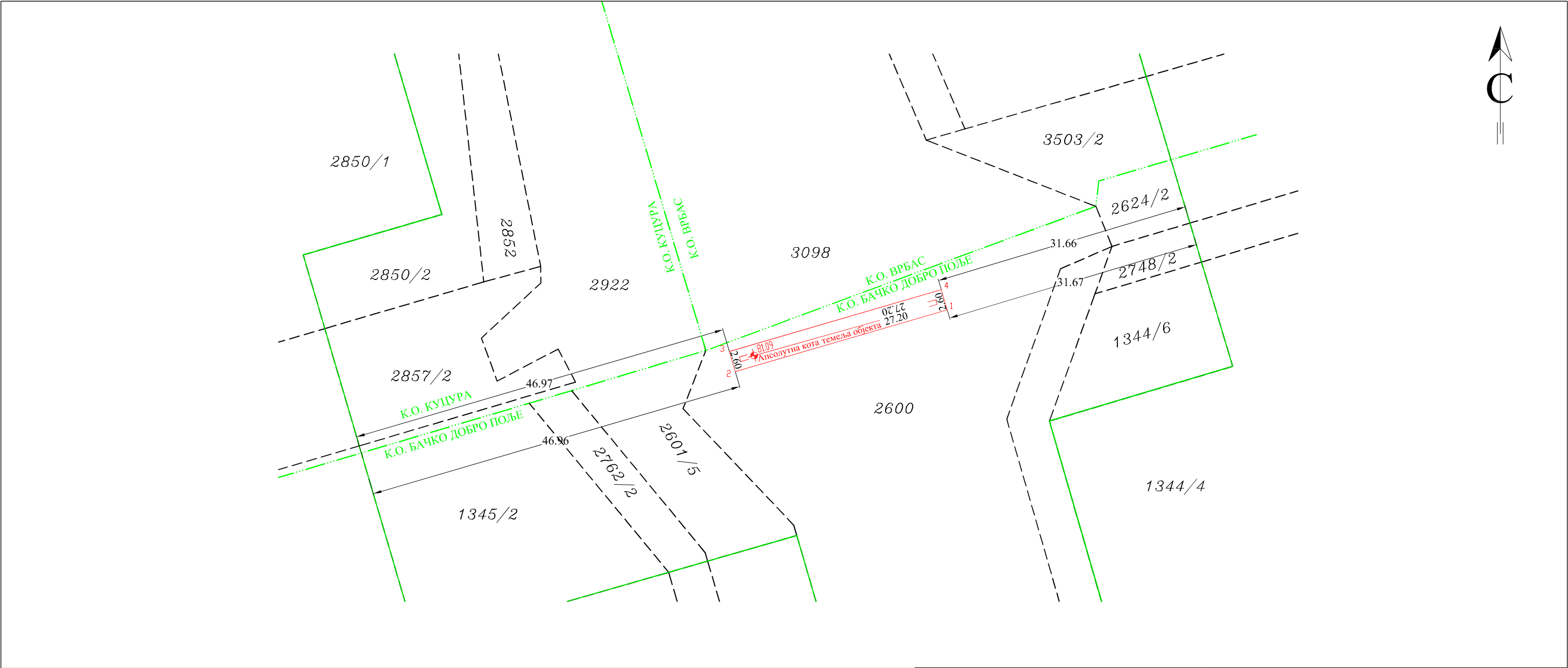
ГЕОДЕТСКИ СНИМАК  
ИЗВЕДЕНОГ ТЕМЕЉА

ПРОПУСТ НА km 110+122.59

РЕПУБЛИКА СРБИЈА  
ОПШТИНА ВРБАС  
К.О. БАЧКО ДОБРО ПОЉЕ

РАЗМЕРА	БР.КАТ. ПАРЦЕЛЕ
1:500	2600

Инвеститор: " ИНФРАСТРУКТУРА ЖЕЛЕЗНИЦЕ СРБИЈЕ " А.Д., Београд, ул. Немањина 6/IV





Легенда:

- катастарско стање — — — —
- линија експроприације —————
- изведени објекат —————
- граница катастарске општине — · · · · ·

Координате снимљених тачака		
Бр. тачке	Y	X
1	7394542.56	5043176.08
2	7394516.46	5043168.46
3	7394515.73	5043170.95
4	7394541.83	5043178.58

Израдио : "ГЕО-ЈАЊА"ДОО

БЕОГРАД  
03.03.2023. год.



***Геодетски снимак темеља пропуста  
на km 111+253.00***

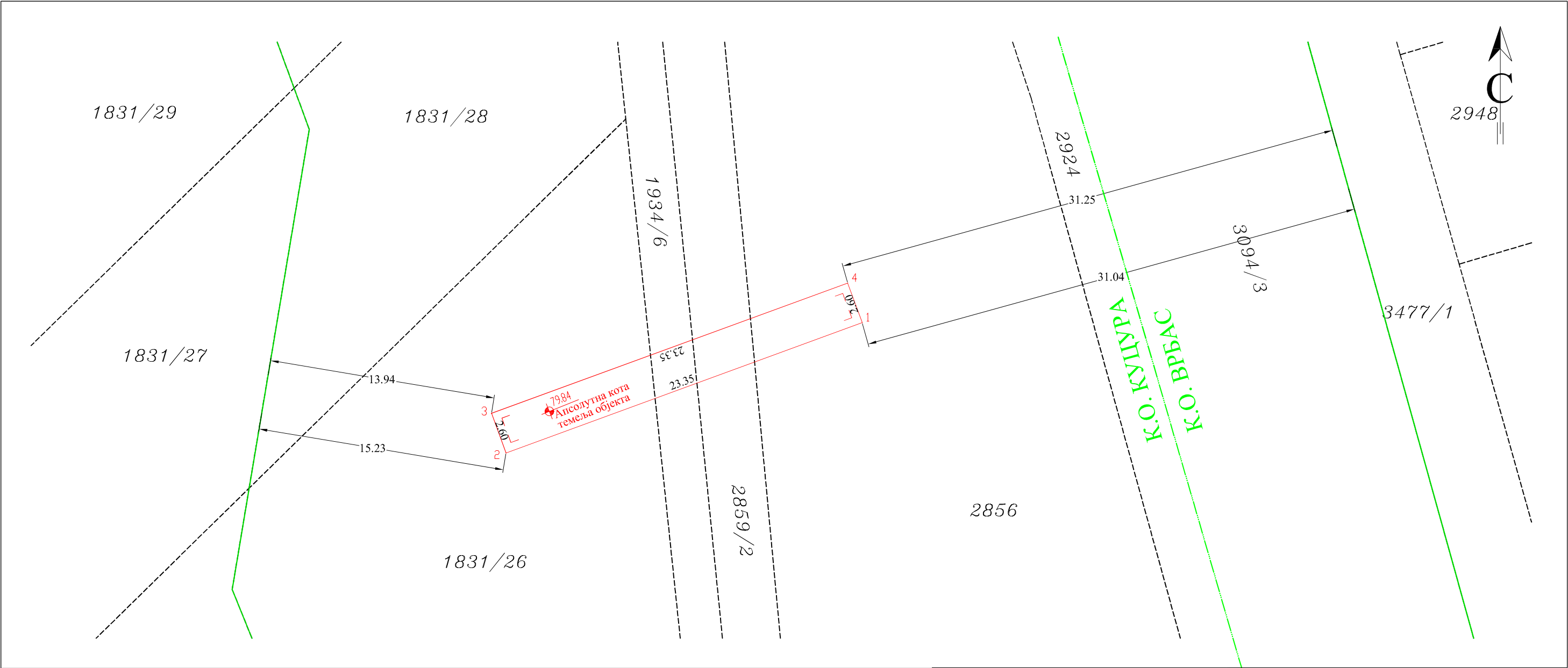
ГЕОДЕТСКИ СНИМАК  
ИЗВЕДЕНОГ ТЕМЕЉА

ПРОПУСТ НА km 111+253.00

РЕПУБЛИКА СРБИЈА  
ОПШТИНА ВРБАС  
К.О. КУЦУРА

РАЗМЕРА	БР.КАТ. ПАРЦЕЛЕ
1:250	1831/26; 1934/6; 2859/2; 2856

Инвеститор: " ИНФРАСТРУКТУРА ЖЕЛЕЗНИЦЕ СРБИЈЕ " А.Д., Београд, ул. Немањина 6/IV




Легенда:

катастарско стање — — — —  
линија експроприације —————  
изведени објект —————  
граница катастарске општине — · · · · ·

Координате снимљених тачака		
Бр. тачке	Y	X
1	7394184.17	5044248.83
2	7394162.24	5044240.80
3	7394161.35	5044243.24
4	7394183.27	5044251.27

Израдио : "ГЕО-ЈАНЈА"ДОО

БЕОГРАД  
07.03.2023. год.



***Геодетски снимак темеља пропуста  
на km 111+807.38***



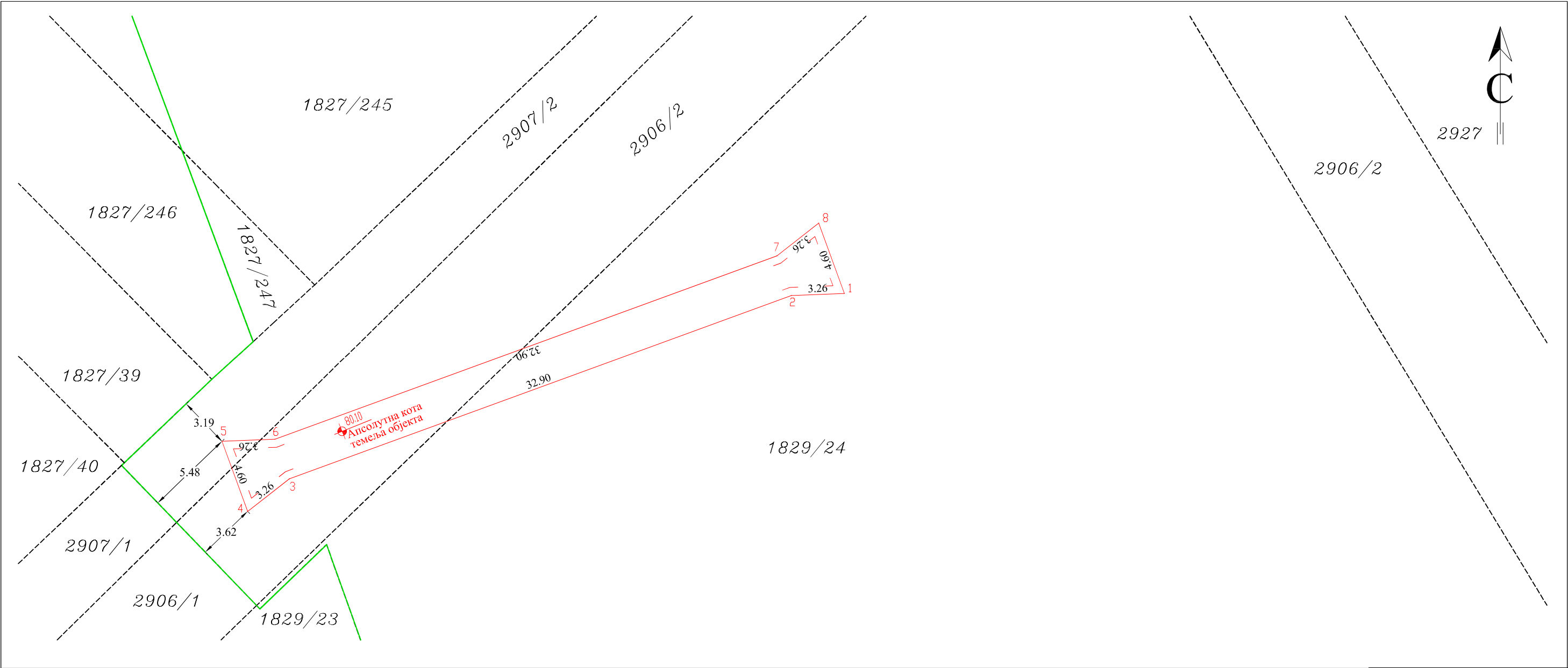
ГЕОДЕТСКИ СНИМАК  
ИЗВЕДЕНОГ ТЕМЕЉА

ПРОПУСТ НА km 111+807.38

РЕПУБЛИКА СРБИЈА  
ОПШТИНА ВРБАС  
К.О. КУЦУРА

РАЗМЕРА	БР.КАТ. ПАРЦЕЛЕ
1:250	1829/24; 2906/2; 2907/2

Инвеститор: " ИНФРАСТРУКТУРА ЖЕЛЕЗНИЦЕ СРБИЈЕ " А.Д., Београд, ул. Немањина 6/IV



Легенда:

катастарско стање — — — —  
линија експроприације —————  
изведени објект —————

Координате снимљених тачака		
Бр. тачке	Y	X
1	7394000.98	5044770.62
2	7393997.72	5044770.49
3	7393966.82	5044759.18
4	7393964.25	5044757.18
5	7393962.67	5044761.50
6	7393965.93	5044761.63
7	7393996.83	5044772.93
8	7393999.40	5044774.94

Израдио : "ГЕО-ЈАЊА"ДОО

БЕОГРАД  
08.03.2023. год.



## *Општа документација предузећа*

ГЕО-ЈАЊА Д.О.О.  
Лазаревачки друм 11,  
11030, Београд, Република Србија  
(тел.) 063/82-69-463 / 011/3552-453  
email: office@geojanja.com

лиценца 03 0286 12 од 14.09.2012.г.  
жиро рачун: 160-285439-75  
шифра делатности: 7112  
МБ: 20360771  
ПИБ: 105335423

GEOJANJA.COM



Република Србија  
Агенција за привредне регистре

Регистар привредних субјеката

БД 148809/2007

Датум, 11.12.2007 године  
Београд

Агенција за привредне регистре, Регистратор који води Регистар привредних субјеката, на основу чл. 4. Закона о агенцији за привредне регистре (Службени гласник РС бр. 55/04), члана 23. и 25. Закона о регистрацији привредних субјеката (Службени гласник РС бр. 61/05), решавајући по захтеву подносиоца регистрационе пријаве за регистрацију оснивања привредног субјекта, који је поднет од стране:

Име и презиме: Милош Јањић

ЈМБГ: 0704959773413

Адреса: Лазаревачки друм 11, Београд-Чукарица, Србија

доноси

### РЕШЕЊЕ

Усваја се захтев подносиоца регистрационе пријаве, па се у Регистар привредних субјеката региструје оснивање привредног субјекта

#### **GEO-JANJA DRUŠTVO SA OGRANIČENOM ODGOVORNOŠĆU BEOGRAD, LAZAREVAČKI DRUM 11**

са следећим подацима:

Пуно пословно име: **GEO-JANJA DRUŠTVO SA OGRANIČENOM ODGOVORNOŠĆU  
BEOGRAD, LAZAREVAČKI DRUM 11**

Правна форма: Друштво са ограниченом одговорношћу

Седиште: Београд

Скраћено пословно име: **GEO-JANJA DOO BEOGRAD**

Регистарски број/Матични број: 20360771

Време трајања привредног субјекта: Неограничено

Претежна делатност: 74204 - Остале архитектонске и инжењерске активности и технички савети

Привредни субјекат је регистрован за спољнотрговински промет

Привредни субјекат је регистрован за услуге у спољнотрговинском промету

#### **Подаци о капиталу**

Уписани капитал

Новчани 500,00 EUR, у динарској противвредности.

Уплаћен - унет капитал

Новчани 250,00 EUR, 03.12.2007 године, у динарској противвредности.

**Подаци о оснивачима:**

Име и презиме: Милош Јањић

ЈМБГ: 0704959773413

Адреса: Лазаревачки друм 11, Београд-Чукарица, Србија

Уписани капитал

Новчани 500,00 EUR, у динарској противвредности.

Уплаћен-унет капитал

Новчани 250,00 EUR, 03.12.2007 године, у динарској противвредности.

Удео: 100,00%

**Подаци о директору:**

Име и презиме: Милош Јањић

ЈМБГ: 0704959773413

Адреса: Лазаревачки друм 11, Београд-Чукарица, Србија

**Подаци о заступницима:**

Заступник

Име и презиме: Милош Јањић

ЈМБГ: 0704959773413

Функција у привредном субјекту: Директор

Овлашћења у промету

Овлашћења у унутрашњем промету неограничена

Овлашћења у спољнотрговинском промету неограничена

Накнаду у износу од 5.400,00 динара за регистрацију напред наведених података наплаћена је од подносиоца регистрационе пријаве.

**Образложење**

Подносилац регистрационе пријаве поднео је регистрациону пријаву за регистрацију оснивања привредног субјекта

**GEO-JANJA DRUŠTVO SA OGRANIČENOM ODGOVORNOŠĆU  
BEOGRAD, LAZAREVAČKI DRUM 11**

Решавајући по захтеву подносиоца, обзиром да су испуњени законом предвиђени услови, решено је као у диспозитиву.

Висина накнаде за регистрацију одређена је у складу са члановима 2., 3. и 4. Уредбе о висини накнаде за регистрацију и друге услуге које пружа Агенција за привредне регистре (Службени гласник РС број 109/05).

Поука о правном леку:

Против овог решења може се изјавити жалба  
Министру надлежном за послове привреде РС,  
у року од 8 дана од дана пријема решења,  
а преко Агенције за привредне регистре.







**РЕПУБЛИКА СРБИЈА**

**РЕПУБЛИЧКИ ГЕОДЕТСКИ ЗАВОД**

**број 952-03-337/2022**

**Дана: 01.12.2022. године**

**Београд**

Републички геодетски завод, решавајући по захтеву геодетске организације GEO-JANJA DRUŠTVO SA OGRANIČENOM ODGOVORNOŠĆU BEOGRAD(ČUKARICA) у даљем тексту скраћено GEO-JANJA DOO BEOGRAD, Лазаревачки Друм 11 - Београд, о измени решења којим је издата лиценца за рад на основу члана 18. став 3. Закона о државном премеру и катастру («Службени гласник РС», број 72/09, 18/10, 65/13, 15/15, 96/15, 47/17, 113/17, 27/18, 41/18 и 9/20) и члана 136. и члана 139. став 1. Закона о општем управном поступку («Службени гласник РС», број 18/2016 и 95/18), доноси

## **РЕШЕЊЕ**

**МЕЊА СЕ лиценца за рад издата геодетској организацији GEO-JANJA DOO BEOGRAD (МБ 20360771) Решењем Републичког геодетског завода број 952-03-351/2012-1 од 14.09.2012 године, у погледу врсте геодетских радова тако да сада гласи:**

- израда техничке документације и стручни надзор над извођењем геодетских радова за које је предвиђена израда главног пројекта
- извођење геодетских радова у одржавању катастра непокретности и одржавању катастра водова
- израда геодетских подлога у инжењерско-техничким областима за које се не израђује главни пројекат
- израда пројеката геодетског обележавања у области урбанистичког планирања
- реализација пројеката геодетског обележавања у области урбанистичког планирања

Милош Јањић, инжењер геодезије, ималац геодетске лиценце другог реда, Никола Глогиња, струковни инжењер геодезије, Милан Станковић геоматар, су запослени у геодетској организацији GEO-JANJA DOO BEOGRAD, док је Колунџић Николи, инжењеру геодезије престао радни однос а Јовани Чукурановић (раније презиме Јањић), мастер инжењеру геодезије, Добрисављевић Александру, дипломираном инжењеру геодезије и Керкез Ивану, мастер инжењеру геодезије, имаоцу геодетске лиценце првог реда, запосленима у геодетској организацији GEO-JANJA DOO BEOGRAD, издају се легитимације за идентификацију.

Овим решењем замењује се решење Републичког геодетског завода број 952-03-351/2012-1 од 14.09.2012 године.

## Образложење

Геодетска организација GEO-JANJA DOO BEOGRAD, поднела је Републичком геодетском заводу захтев за измену решења број 952-03-351/2012-1 од 14.09.2012. године због престанка радног односа Колунџић Николи, инжењеру геодезије, промене презимена Јовани Чукурановић (раније Јањић), мастер инжењеру геодезије и пријема у радни однос Добрисављевић Александра, дипломираног инжењера геодезије и Керкез Ивана, мастер инжењера геодезије.

Уз захтев је достављена следећа документација:

- за Чукурановић Јовану, извод из матичне књиге венчаних од 22.11.2022. године и очитана лична карта.

- за Добрисављевић Александра, уверење Факултета техничких наука Универзитета у Новом Саду број ФТН-012-21711 од 06.05.2022. године, потврда о поднетој пријави на обавезно социјално осигурање и фотокопија личне карте.

- за Керкез Ивана, диплома Факултета техничких наука у Новом Саду број 012-МС-5/О од 12.10.2010. године, копија геодетске лиценце првог реда број 01 0299 13 од 08.08.2013. године, решење број 952-03-79/2013 од 08.08.2013. године којим је издата геодетска лиценца првог реда, потврда о поднетој пријави на обавезно социјално осигурање и очитана лична карта.

-за Колунџић Николу, потврда о поднетој одјави на обавезно социјално осигурање и легитимација за идентификацију број 3711.

Ценећи достављене исправе, утврђено је да је решењем број 952-03-351/2012-1 од 14.09.2012. године, издата лиценца за рад геодетској организацији GEO-JANJA DOO BEOGRAD, за извођење геодетских радова у поступку одржавања катастра непокретности и одржавања катастра водова, за израду геодетских подлога у инжењерско-техничким областима за које се не израђује главни пројекат и реализацију пројеката геодетског обележавања у области урбанистичког планирања, сходно одредбама члана 17. став 4. и 5. Закона о државном премеру и катастру («Службени гласник РС», број 72/09, 18/10, 65/13, 15/15, 96/15, 47/17, 113/17, 27/18, 41/18 и 9/20). Како је Керкез Иван, мастер инжењер геодезије, ималац геодетске лиценце првог реда, примљен у радни однос, утврђено је да геодетска организација GEO-JANJA DOO BEOGRAD, испуњава услов за обављање геодетских радова из члана 17. став 1., 3., 4. и 5. Закона о државном премеру и катастру («Службени гласник РС», број 72/09, 18/10, 65/13, 15/15, 96/15, 47/17, 113/17, 27/18, 41/18 и 9/20), којим је прописано да геодетска организација мора имати најмање два запослена лица геодетске струке, од којих најмање једно са геодетском лиценцом првог реда, те је одлучено као у ставу 2. диспозитива овог решења.

Решавајући о изменама лиценце за рад геодетске организације, овај орган је проценио да је целисходније раније донета решења о издавању лиценце за рад геодетске организације GEO-JANJA DOO BEOGRAD, заменити новим решењем, па је одлучено као у ставу 3. диспозитива овог решења.

Наплаћена је административна такса у износу од 330,00 динара, сходно тарифном бр. 1. Закона о републичким административним таксама ("Службени гласник РС", бр. 43/03, 51/03, 61/05, 101/05, 5/09, 54/09, 50/11, 70/11, 55/12, 93/12, 47/13, 65/13, 57/14, 45/15, 83/15, 112/15, 50/16, 61/17, 113/17, 3/18, 50/18, 95/18, 38/19, 86/19, 90/19, 98/20, 144/2020 и 62/2021), такса за измену решења којим је издата лиценца за рад у износу од 3.400,00 динара и такса за издавање легитимација за новозапослена лица у износу од 4.410,00 динара, сходно тарифном броју 215љ Закона о републичким административним таксама ("Службени гласник РС", бр. 43/03, 51/03, 61/05, 101/05,

5/09, 54/09, 50/11, 70/11, 55/12, 93/12, 47/13, 65/13, 57/14, 45/15, 83/15, 112/15, 50/16, 61/17, 113/17, 3/18, 50/18, 95/18, 38/19, 86/19, 90/19, 98/20, 144/2020 и 62/2021).

Против овог решења може се изјавити жалба Министарству грађевинарства, саобраћаја и инфраструктуре, у року од 8 дана од дана пријема решења, а преко Републичког геодетског завода у Београду, Булевар војводе Мишића бр. 39, са доказом о плаћеној републичкој административној такси у износу од 490,00 динара сходно тарифном бр. 6 горе поменутог Закона, на жиро-рачун пореске управе Београд број 840-742221843-57 са позивом на број 630164060019457995.

Припремила: Ивана Живановић, дипл.правник

ИВАНА  
ЖИВАНОВИЋ  
Ћ 011227901  
Sign

Digital Signature  
ИВАНА ЖИВАНОВИЋ  
ID: 011227901  
DN: cn=Ivana, o=Geo, ou=Geo, email=ivan.janja@sbb.rs, c=RS  
ИВАНА ЖИВАНОВИЋ  
ID: 011227901  
DN: cn=Ivana, o=Geo, ou=Geo, email=ivan.janja@sbb.rs, c=RS  
Date: 2022.12.01 14:24:49

Парафирала: Биљана Мартиненко, дипл.геод.инж.

Biljana Martinenko  
01-Dec-22 14:24:49

**В.Д. ПОМОЋНИКА ДИРЕКТОРА**

Danka Garić  
01.12.2022. 15:07:36

**Саша Ђуровић, дипл.геод.инж.**

**Доставити:**

- GEO-JANJA DOO BEOGRAD, Лазаревачки Друм 11 - Београд (geo.janja@sbb.rs, janjicmilos59@gmail.com)
- СКН Чукарица, skn.cukarica@rgz.gov.rs
- Архиви



**РЕПУБЛИКА СРБИЈА  
РЕПУБЛИЧКИ ГЕОДЕТСКИ ЗАВОД**

**01 број 952-03-352/2012**

**Дана: 29.08.2012. године**

**Београд  
ДМ/ДМ**

Републички геодетски завод, помоћник директора Сектора правне послове, по овлашћењу 07 број 112-303/2012-13 од 14.08.2012. године, решавајући по захтеву Јањић Милоша из Београда, ул. Лазаревачки друм бр. 11/32, за издавање геодетске лиценце другог реда, на основу члана 14. став 4. Закона о државном премеру и катастру («Службени гласник РС», број 72/09 и 18/10) и члана 192. Закона о општем управном поступку («Службени лист СРЈ», бр. 33/97 и 31/01 и «Службени гласник РС», бр. 30/2010), доноси

**РЕШЕЊЕ**

**ИЗДАЈЕ СЕ Јањић Милошу, инжењеру геодезије из Београда (ЈМБГ 0704959773413), геодетска лиценца другог реда.**

**Образложење**

Јањић Милош из Београда, поднео је Републичком геодетском заводу, захтев за издавање геодетске лиценце другог реда. Уз захтев је доставио фотокопије: дипломе Више техничке школе у Београду, бр. 1225 од 25.06.1981. године о стеченој вишој стручној спреми и стручном називу геодетски инжењер; уверења Министарства за државну управу и локалну самоуправу, Републике Србије, број 152-02-308/2002-08 од 07.03.2003. године о положеном стручном испиту; радне књижице и личне карте.

Републички геодетски завод је ценио достављене исправе и нашао да Јањић Милош, инж.геод. испуњава услове за издавање геодетске лиценце другог реда прописане одредбама члана 15. став 3. Закона о државном премеру и катастру, па је одлучено као у диспозитиву решења.

Лиценца другог реда, сходно члану 14. став 2. Закона о државном премеру и катастру, омогућује обављање геодетских радова у поступку одржавања катастра непокретности и катастра водова, реализације пројеката геодетског обележавања у области урбанистичког планирања и израду геодетских подлога у инжењерско-техничким областима за које се не израђује главни пројекат.

Наплаћена је административна такса у износу од 680,00 динара, сходно тарифним бр. 1. и 9. Закона о републичким административним таксама ("Службени гласник РС", бр. 43/03, 51/03, 53/04, 42/05, 61/05, 101/05, 42/06, 47/07, 54/08, 5/09, 54/09, 35/10, 50/11 и 70/11), као и накнада за издавање геодетске лиценце у износу од 9517,20 динара, сходно тарифном броју 236 Уредбе о висини накнаде за коришћење података премера и катастра и пружање услуга Републичког геодетског завода («Службени гласник РС», број 45/02, 15/10, 9/11).



ПРАВНА ПОУКА: Против овог решења може се изјавити жалба Министарству грађевинарства и урбанизма, у року од 15 дана од дана пријема решења, а преко Републичког геодетског завода у Београду, Булевар војводе Мишића бр. 39, са доказом о плаћеној републичкој административној такси у износу од 380,00 динара, сходно тарифном бр. 6 горе поменутог Закона, на жиро-рачун буџета Републике Србије број 840-742221843-57 са позивом на број 97 30016692785.



ПОМОЋНИК ДИРЕКТОРА

*Коста Мирковић*  
Мр Коста Мирковић, дипл.правник

Доставити:

- Јањић Милош, Београд, ул. Лазаревачки друм бр. 11/32,
- Архиви.





РЕПУБЛИКА СРБИЈА  
РЕПУБЛИЧКИ ГЕОДЕТСКИ ЗАВОД

# ГЕОДЕТСКА ЛИЦЕНЦА

другог реда

Решењем Републичког геодеetskог завода 01 број  
952-03-352/2012 од 29. августа 2012. године

утврђено је да је

**Милош С. Јањић**

инжењер геодезије  
ЈМБГ 0704959773413

ималац геодеетске лиценце другог реда


Број

**02 0372 12**



У Београду,  
29. август 2012. године

ДИРЕКТОР

  
Зоран Крејовић, дипл.геод.инж.





ИНЖЕЊЕРСКА КОМОРА СРБИЈЕ

# ЛИЦЕНЦА

ОДГОВОРНОГ ИЗВОЂАЧА РАДОВА

На основу Закона о планирању и изградњи и  
Статута Инжењерске коморе Србије

УПРАВНИ ОДБОР ИНЖЕЊЕРСКЕ КОМОРЕ СРБИЈЕ  
утврђује да је

Дарко М. Јањић

дипломирани инжењер геодезије

ЛИБ 02086089160

одговорни извођач радова

геодетских радова

Број лиценце

**471 H981 13**



У Београду,  
31. октобра 2013. године

ПРЕДСЕДНИК КОМОРЕ

Милован Главоњић

дипл. инж. ел.





РЕПУБЛИКА СРБИЈА  
РЕПУБЛИЧКИ ГЕОДЕТСКИ ЗАВОД

# ГЕОДЕТСКА ЛИЦЕНЦА

**првог реда**

Решењем Републичког геодетског завода 03 број  
952-03-79/2013 од 08. августа 2013. године

утврђено је да је

**Иван Ђ. Керкез**

мастер инжењер геодезије  
ЈМБГ 1001960800168

ималац геодетске лиценце првог реда


Број

**01 0299 13**



У Београду,  
08. август 2013. године

ДИРЕКТОР

  
Зоран Крејовић, дипл.геод.инж.