

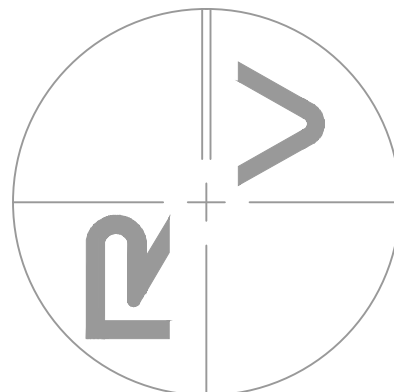
Е-

ЕЛАБОРАТ ГЕОДЕТСКИХ РАДОВА СНИМАЊЕ ТЕМЕЉА НАДВОЖЊАКА НА КМ 139+003

**Пруга Београд - Суботица државна граница (Келебија), ДЕОНИЦА ПРУГЕ
НОВИ САД - СУБОТИЦА - ДРЖАВНА ГРАНИЦА (КЕЛЕБИЈА)**

Инвеститор: SHANDONG LUQIAO GROUP CO. LTD огранак Београд, Нови Београд
Трг Пријатељства Србије и Кине 4

Нови Сад, 06.03.2022.



САДРЖАЈ :

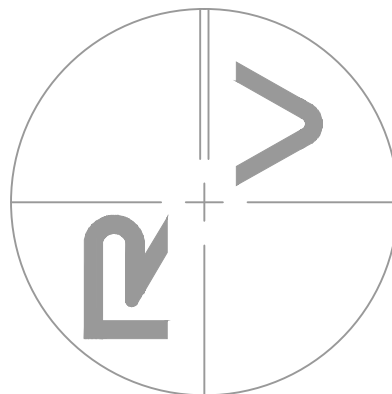
А. Документација обрађивача елабората


1. Решење АПР -а
2. Решење Републичког Геодетског Завода
3. Геодетска лиценца
4. Уверења о еталонирању
5. Технички извештај

Б. Геодетски радови у току изградње објеката

1. Геодетски снимак

PREMIER





5000160681694

Регистар привредних субјеката
БП 128673/2019

Дана, 25.09.2019. године
Београд

Регистратор Регистра привредних субјеката који води Агенција за привредне регистре, на основу члана 15. став 1. Закона о поступку регистрације у Агенцији за привредне регистре („Службени гласник РС“, бр. 99/2011, 83/2014, 31/2019), одлучујући о регистрационој пријави промене података код ROBERT VAŠAŠ PR GEODETSKI BIRO RV PREMIER LOK, са матичним/регистарским бројем: 64578766, коју је поднео/ла:

Име и презиме: Роберт Вашаш

доноси

РЕШЕЊЕ

УСВАЈА СЕ регистрациона пријава, па се у Регистар привредних субјеката, региструје промена података код:

ROBERT VAŠAŠ PR GEODETSKI BIRO RV PREMIER LOK

Регистарски/матични број: **64578766**

и то следећа промена:

- Промена података о издвојеним местима:

- Уписује се:

1.

Адреса: Пере Попадића 1, стан 2, Нови Сад, Нови Сад - град, Србија
Делатност: **7112** - Инжењерске делатности и техничко саветовање

Образложење

Подносилац регистрационе пријаве поднео је дана 23.09.2019. године регистрациону пријаву промене података број БП 128673/2019 и уз пријаву је доставио документацију наведену у потврди о примљеној регистрационој пријави.

Проверавајући испуњеност услова за регистрацију промене података, прописаних одредбом члана 14. Закона о поступку регистрације у Агенцији за привредне регистре, Регистратор је утврдио да су испуњени услови за регистрацију, па је одлучио као у диспозитиву решења, у складу са одредбом члана 16. Закона.

Висина накнаде за вођење поступка регистрације утврђена је Одлуком о накнадама за послове регистрације и друге услуге које пружа Агенција за привредне регистре („Сл. гласник РС“, бр. 119/2013, 138/2014, 45/2015, 106/2015, 32/2016, 60/2016 и 75/2018).

УПУТСТВО О ПРАВНОМ СРЕДСТВУ:

Против ове одлуке може се изјавити жалба у року од 30 дана од дана објављивања одлуке на интернет страни Агенције за привредне регистре, министру надлежном за послове привреде, а преко Агенције за привредне регистре. Административна такса за жалбу у износу од 480,00 динара и решење по жалби у износу од 550,00 динара, уплаћује се у буџет Републике Србије. Жалба се може изјавити и усмено на записник у Агенцији за привредне регистре.

РЕГИСТРАТОР


Миладин Матлов



РЕПУБЛИКА СРБИЈА

РЕПУБЛИЧКИ ГЕОДЕТСКИ ЗАВОД

број 952-03-301/2021

Дана: 12.10.2021. године

Београд

Републички геодетски завод, решавајући по захтеву ROBERT VAŠAŠ PR GEODETSKI BIRO RV PREMIER LOK Светозара Милетића 12, Лок - Тител, за измену решења којим је издата лиценца за рад, на основу члана 18. став 3. Закона о државном премеу и катастру («Службени гласник РС», број 72/09, 18/10, 65/13, 15/15, 96/15, 47/17, 113/17, 27/18, 41/18 и 9/20) и члана 136. Закона о општем управном поступку («Службени гласник РС», број 18/2016 и 95/18), доноси:

РЕШЕЊЕ

МЕЊА СЕ решење 03 број 952-03-115/2019 од 22.05.2019 године у ставу 2. диспозитива, и пријема у радни однос Голић Никола, дипломирани инжењер геодезије, Ђурић Дарко, дипломирани инжењер геодезије, те став 2. сада гласи:

Голић Никола, дипломирани инжењер геодезије, Ђурић Дарко, дипломирани инжењер геодезије, запосленима у ROBERT VAŠAŠ PR GEODETSKI BIRO RV PREMIER LOK, издају се легитимације за идентификацију.

У осталом делу решење 03 број 952-03-115/2019 од 22.05.2019 године, остаје непромењено.

Образложење

Геодетска организација ROBERT VAŠAŠ PR GEODETSKI BIRO RV PREMIER LOK, поднела је Републичком геодетском заводу захтев за измену решења број 952-03-115/2019 од 22.05.2019 године, и пријема у радни однос Голић Никола, дипломирани инжењер геодезије, Ђурић Дарко, дипломирани инжењер геодезије.

Уз захтев је достављена следећа документација:

- доказ о поседовању геодетских инструмената (минимум један) којима геодетска организација обезбеђује хоризонтално и вертикално позиционирање тачака у државном референтном систему

Одштампани примерак оригиналног електронског документа

Одштампани примерак оригиналног електронског документа



РЕПУБЛИКА СРБИЈА

РЕПУБЛИЧКИ ГЕОДЕТСКИ ЗАВОД

број 952-03-301/2021-1

Дана: 24.12.2021. године

Београд

Републички геодетски завод, решавајући по службеној дужности, на основу члана 144. Закона о општем управном поступку («Службени гласник РС», бр. 18/2016 и 95/18), доноси

РЕШЕЊЕ О ИСПРАВЦИ

Исправља се у диспозитиву решења Републичког геодетског завода број 952-03-301/2021 од 12.10.2021. године, тако што се додаје "ДОЗВОЉАВА СЕ измена решења број 952-03-115/2019 од 22.05.2019. године, за геодетску организацију ROBERT VAŠAŠ PR GEODETSKI BIRO RV PREMIER LOK МБ (64578766) и МЕЊА СЕ лиценца за рад и омогућава обављање следећих геодетских радова:

-израда техничке документације и стручни надзор над извођењем геодетских радова за које је предвиђена израда главног пројекта

- извођење геодетских радова у одржавању катастра непокретности и одржавању катастра водова

- израда геодетских подлога у инжењерско-техничким областима за које се не израђује главни пројекат

- израда пројеката геодетског обележавања у области урбанистичког планирања

- реализација пројеката геодетског обележавања у области урбанистичког планирања

Ова исправка производи правно дејство од дана када је донето решење које се исправља.

Образложење

Републички геодетски завод је утврдио да су приликом доношења решења број 952-03-301/2021 од 12.10.2021. године, у диспозитиву решења, омашком изостављени геодетски радови, тако да сада гласи: "ДОЗВОЉАВА СЕ измена решења број 952-03-115/2019 од 22.05.2019. године, за геодетску организацију ROBERT VAŠAŠ PR GEODETSKI BIRO RV PREMIER LOK МБ (64578766) и МЕЊА СЕ лиценца за рад и омогућава обављање следећих геодетских радова:

Одштампани примерак оригиналног електронског документа

Одштампани примерак оригиналног електронског документа

- документ о исправности геодетских инструмената из тачке 12) овог става, који не сме бити старији од две године

- за Голић Никола, диплома Факултета техничких наука Универзитета у Новом Саду, потврда о поднетој пријави на обавезно социјално осигурање и фотокопија личне карте, - за Ђурић Дарко, диплома Факултета техничких наука Универзитета у Новом Саду, потврда о поднетој пријави на обавезно социјално осигурање и считана лична карта.

Обзиром да је одредбама члана 16. став 1. Закона о државном премеу и катастру («Службени гласник РС», бр. 72/09, 18/10, 65/13, 15/15, 96/15, 47/17, 113/17, 27/18, 41/18 и 9/20), прописано да лицу геодетске струке запосленом у геодетској организацији, Завод издаје легитимацију за идентификацију, одлучено је као у ставу 2. диспозитива овог решења.

Ценећи достављене исправе, утврђено је да су испуњени услови за измену решења сходно одредбама члана 18. став 3. Закона о државном премеу и катастру («Службени гласник РС», бр. 72/09, 18/10, 65/13, 15/15 и 96/15, 47/17 и 113/17, 27/18, 41/18 и 9/20), а у вези члана 16. став 1. истог Закона, па је одлучено је као у ставу 3. диспозитива овог решења.

Наплаћена је административна такса у износу од 330,00 динара, сходно тарифном бр. 1. Закона о републичким административним таксама ("Службени гласник РС", бр. 43/03, 51/03, 61/05, 101/05, 5/09, 54/09, 50/11, 70/11, 55/12, 93/12, 47/13, 65/13, 57/14, 45/15, 83/15, 112/15, 50/16, 61/17, 113/17, 3/18, 50/18, 95/18, 38/19, 86/19, 90/19, 98/20, 144/2020 и 62/2021), такса за измену решења којим је издата лиценца за рад у износу од 3.400,00 динара и такса за издавање легитимација за новозапослена лица у износу од 2.940,00 динара, сходно тарифном броју 215б Закона о републичким административним таксама ("Службени гласник РС", бр. 43/03, 51/03, 61/05, 101/05, 5/09, 54/09, 50/11, 70/11, 55/12, 93/12, 47/13, 65/13, 57/14, 45/15, 83/15, 112/15, 50/16, 61/17, 113/17, 3/18, 50/18, 95/18, 38/19, 86/19, 90/19, 98/20, 144/2020 и 62/2021).

Против овог решења може се изјавити жалба Министарству грађевинарства, саобраћаја и инфраструктуре, у року од 8 дана од дана пријема решења, а преко Републичког геодетског завода у Београду, Булевар војводе Мишића бр. 39, са доказом о плаћеној републичкој административној такси у износу од 490,00 динара сходно тарифном бр. 6 горе поменутог Закона, на жиро-рачун пореске управе Београд број 840-742221843-57 са позивом на број 7801640600.

Припремила: Ивана Живановић, дипл.правник

Парафирала: Биљана Мартинено, дипл.геод.инж.

Биљана Мартинено
14-09-21 12:11:39

В.Д. ПОМОЋНИКА ДИРЕКТОРА

Sasha Djuricic
14.10.2021 13:21:36

Саша Ђурић, дипл.геод.инж.

Доставити:

- ROBERT VAŠAŠ PR GEODETSKI BIRO RV PREMIER LOK, Светозара Милетића 12, Лок - Тител (rvpremier@gmail.com)

- СКН Тител, skn.titel@rgz.gov.rs

- Архиви

-израда техничке документације и стручни надзор над извођењем геодетских радова за које је предвиђена израда главног пројекта

- извођење геодетских радова у одржавању катастра непокретности и одржавању катастра водова

- израда геодетских подлога у инжењерско-техничким областима за које се не израђује главни пројекат

- израда пројеката геодетског обележавања у области урбанистичког планирања

- реализација пројеката геодетског обележавања у области урбанистичког планирања

У образложењу решења, додаје се "Ценећи достављене исправе, утврђено је да је решењем број 952-03-115/2019 од 22.05.2019. године, издата лиценца за рад геодетској организацији ROBERT VAŠAŠ PR GEODETSKI BIRO RV PREMIER LOK МБ, за извођење геодетских радова у поступку одржавања катастра непокретности и одржавања катастра водова, за израду геодетских подлога у инжењерско-техничким областима за које се не израђује главни пројекат и израду пројеката геодетског обележавања у области урбанистичког планирања, сходно одредбама члана 17. став 4. и 5. Закона о државном премеу и катастру («Службени гласник РС», број 72/09, 18/10, 65/13, 15/15, 96/15, 47/17, 113/17, 27/18, 41/18 и 9/20). Како је Голић Николи, дипломираном инжењеру геодезије, издата геодетска лиценца првог реда, утврђено је да геодетска организација ROBERT VAŠAŠ PR GEODETSKI BIRO RV PREMIER LOK МБ, испуњава услове из члана 17. став 1.,3.,4., и 5. Закона о државном премеу и катастру («Службени гласник РС», број 72/09, 18/10, 65/13, 15/15, 96/15, 47/17, 113/17, 27/18, 41/18 и 9/20).

Обзиром на утврђено, Републички геодетски завод је нашао да су испуњени услови за исправку грешке, па је у смислу одредби члана 144. Закона о општем управном поступку («Службени гласник РС», бр. 18/2016 и 95/18), одлучено као у ставу 1. диспозитива овог решења.

Републичка административна такса није наплаћена сходно одредбама члана 19. став 1. тачка 3. Закона о републичким административним таксама ("Службени гласник РС", бр. 43/03, 51/03, 61/05, 101/05, 5/09, 54/09, 50/11, 70/11, 55/12, 93/12, 47/13, 65/13, 57/14, 45/15, 83/15, 112/15, 50/16, 61/17, 113/17, 3/18, 50/18, 95/18, 38/19, 86/19, 90/19, 98/20, 144/2020 и 62/2021).

Против овог решења може се изјавити жалба Министарству грађевинарства, саобраћаја и инфраструктуре, у року од 8 дана од дана пријема решења, а преко Републичког геодетског завода у Београду, ул. Булевар војводе Мишића бр. 39, са доказом о плаћеној републичкој административној такси у износу од 490,00 динара сходно тарифном бр. 6 горе поменутог Закона, на жиро-рачун буџета Републике Србије број 840-742221843-57 са позивом на број 100164060018134383.

Припремила: Анђела Пауновић, дипл.правник

Парафирала: Биљана Мартинено, дипл.геод.инж.

Биљана Мартинено
28-Dec-21 10:13:05

В.Д. ПОМОЋНИКА ДИРЕКТОРА

Sasha Djuricic
28.12.2021 10:31:33

Саша Ђурић, дипл.геод.инж.

Доставити:

- ROBERT VAŠAŠ PR GEODETSKI BIRO RV PREMIER LOK, Светозара Милетића 12, Лок-Тител, rvpremier@gmail.com

- Архиви



РЕПУБЛИКА СРБИЈА
РЕПУБЛИЧКИ ГЕОДЕТСКИ ЗАВОД

ГЕОДЕТСКА ЛИЦЕНЦА

првог реда

Решењем Републичког геодетског завода
број 952-03-302/2021 од 10. новембра 2021. године

утврђено је да је

Никола М. Голић

Дипломирани инжењер геодезије
ЈМБГ 1908990330145

ималац геодетске лиценце првог реда

Број

01 0730 21



У Београду,

10 новембар 2021. године

ДИРЕКТОР

г-р Борко Драшковић, дипл.геод.инж.



Метролошка лабораторија
за еталонирање мерила
угла и дужине

Osnovana 1985.

Телефон: (011)3370-293



ГРАЂЕВИНСКИ ФАКУЛТЕТ
УНИВЕРЗИТЕТА У БЕОГРАДУ

Булевар краља Александра 73
П. факс 895, 11001 Београд
Телефон (011) 322-35-57
Телефакс (011) 337-02-23

ГРАЂЕВИНСКИ ФАКУЛТЕТ
УНИВЕРЗИТЕТ У БЕОГРАДУ

Бр. 63156/217-21

Датум: 23.03.2021.

БЕОГРАД

Булевар краља Александра 73

СЕРТИФИКАТ О ЕТАЛОНИРАЊУ

Назив мерила: Мерило за примену технологије Глобалног позиционог система

Власник/корисник мерила: РОБЕРТ ВАШАШ ПР ГЕОДЕТСКИ БИРО РВ ПРЕМЕР ЛОК, Светозара Милетића 12, Лок, Тител

Датум и место еталонирања: 23.03.2021. год, Београд

Произвођач и модел мерила: RUIDE, R6

Серијски број: R8254117256985WHN

Метролошке карактеристике: граница грешке: хоризонтална: вертикална:

декларисане од произвођача: RTK: $\pm (8 \text{ mm} + 1 \text{ ppm})$ $\pm (15 \text{ mm} + 1 \text{ ppm})$

Метролошка следљивост: Међународни еталон времена (BIPM).
Међународни еталон фреквенције (BIPM).

Метода еталонирања: UNAVCO(2001): UNAVCO Academic Research Infrastructure (ARI) Receiver and Antenna Test Report.

Проширена мерна несигурност: За растојања (фактор проширења $k=2$): 18.5 mm.
За висинске разлике (фактор проширења $k=2$): 22.6 mm

за В.Д. ТЕХНИЧКИ РУКОВОДИЛАЦ ЛАБОРАТОРИЈЕ

Саша Пренковић

В. проф. др Олег Одаловић, дипл. геод. инж.

УПРАВНИК ИНСТИТУТА
ЗА ГЕОДЕЗИЈУ И ГЕОИНФОРМАТИКУ

Б. Милованић

В. проф. др Бранко Милованић, дипл. геод. инж.



ДЕКАН ГРАЂЕВИНСКОГ ФАКУЛТЕТА

Вушановић

Проф. др Владан Кузмановић, дипл. грађ. инж.

Без одобрења лабораторије сертификат о еталонирању сме се умножавати искључиво као целина.
Резултати приказани у Сертификату о еталонирању се односе само на предмет еталонирања. Сертификат о еталонирању без печата и потписа није важећи.
Крај сертификата о еталонирању.



Метролошка лабораторија
за еталонирање мерила
угла и дужине

Основана 1985.

Телефон: (011)337-02-93



АТС
02-033

ЛАБОРАТОРИЈА
ЗА ЕТАЛОНИРАЊЕ
ISO/IEC 17025



ГРАЂЕВИНСКИ ФАКУЛТЕТ
УНИВЕРЗИТЕТА У БЕОГРАДУ

Булевар краља Александра 73
П. фах 895, 11001 Београд
Телефон (011) 322-35-57
Телефакс (011) 337-02-23

ГРАЂЕВИНСКИ ФАКУЛТЕТ
УНИВЕРЗИТЕТА У БЕОГРАДУ

Бр. 63156/216-21

Датум: 23.03.2021.

БЕОГРАД

Булевар краља Александра 73

СЕРТИФИКАТ О ЕТАЛОНИРАЊУ

Укупан број страна: 1

Назив мерила:	Тотална станица
Власник/корисник мерила:	РОБЕРТ ВАШАШ ПР ГЕОДЕТСКИ БИРО РВ ПРЕМЕР ЛОК, Светозара Милетића 12, Лок, Тител
Датум и место еталонирања:	23.03.2021. год, Београд
Произвођач и тип мерила:	LEICA, TCRP 1202+
Серијски број:	236296
Метролошка следљивост:	METAS - Швајцарска (национални еталон) преко акредитоване лабораторије 02-025; фреквенцијски стабилисани хелијум-неонски (He-Ne) ласер, ДМДМ (национални еталон).
Опис узорка који се еталонира:	мерило је мерни систем за мерење углова и дужина.
Метода еталонирања:	ISO 17123-3:2014: Optics and optical instruments - Field procedures for testing geodetic and surveying instruments - Part 3: Theodolites. ISO 17123-4:2014: Optics and optical instruments - Field procedures for testing geodetic and surveying instruments - Part 4: Electro-optical distance meters (EDM instruments).
Мерна несигурност:	Проширена мерна несигурност мерења хоризонталних углова (фактор проширења $k=2$): $U=3.2''$. Проширена мерна несигурност мерења вертикалних углова (фактор проширења $k=2$): $U=4.0''$. Проширена мерна несигурност мерења дужина (фактор проширења $k=2$): $U=(1.4 \cdot 10^{-3} + 9.0 \cdot 10^{-5} D, D \text{ u m}) \text{ mm}$.

3a В.Д. ТЕХНИЧКИ РУКОВОДИЛАЦ ЛАБОРАТОРИЈЕ

В. проф. др Олег Одаловић, дипл. геод. инж.

УПРАВНИК ИНСТИТУТА
ЗА ГЕОДЕЗИЈУ И ГЕОИНФОРМАТИКУ

В. проф. др Бранко Миловановић, дипл. геод. инж.



ДЕКАН ГРАЂЕВИНСКОГ ФАКУЛТЕТА

Проф. др Владан Кузмановић, дипл. грађ. инж.

Без одобрења лабораторије сертификат о еталонирању сме се умножавати искључиво као целина.
Резултати приказани у Сертификату о еталонирању се односе само на предмет еталонирања. Сертификат о еталонирању без печата и потписа није важећи.

Крај сертификата о еталонирању.

МЛ160.ЗП-07/02

Страна 1 од 1



Геодетски биро РВ Премер
Роберт Вашаш пр.
Лок.ул.Светозара Милетића 12
Испостава Нови Сад ул.Пере Попадића 1/2
Телефон:062/67-00-40
Е-маил:rvpremer@gmail.com

ТЕХНИЧКИ ИЗВЕШТАЈ

За потребе инвеститора: SHANDONG LUQIAO GROUP CO. LTD огранак Београд

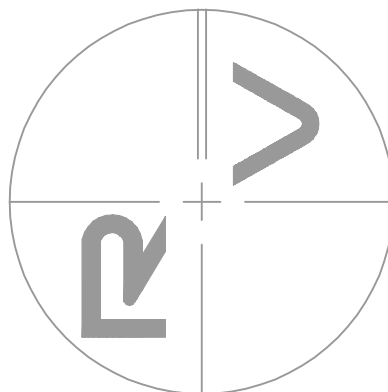
Потребно је било обавити геодетске радове снимање темеља објекта. Увидом у техничку документацију констатовано је постојање грађевинске дозволе бр. ROP-MSGI-27315-CPI-2/2021, Заводни број: 351-02-03590/2021-07 од 26.10.2021.

Установљено је да су изведени радови сагласни са пројектом надвожњака на стационажи 139+003 у позиционом и висинском смислу и да се темељи налазе унутар експроприсаних парцела.

Нови Сад, 06.03.2023.

М . П

Прегледао :
Никола Голић



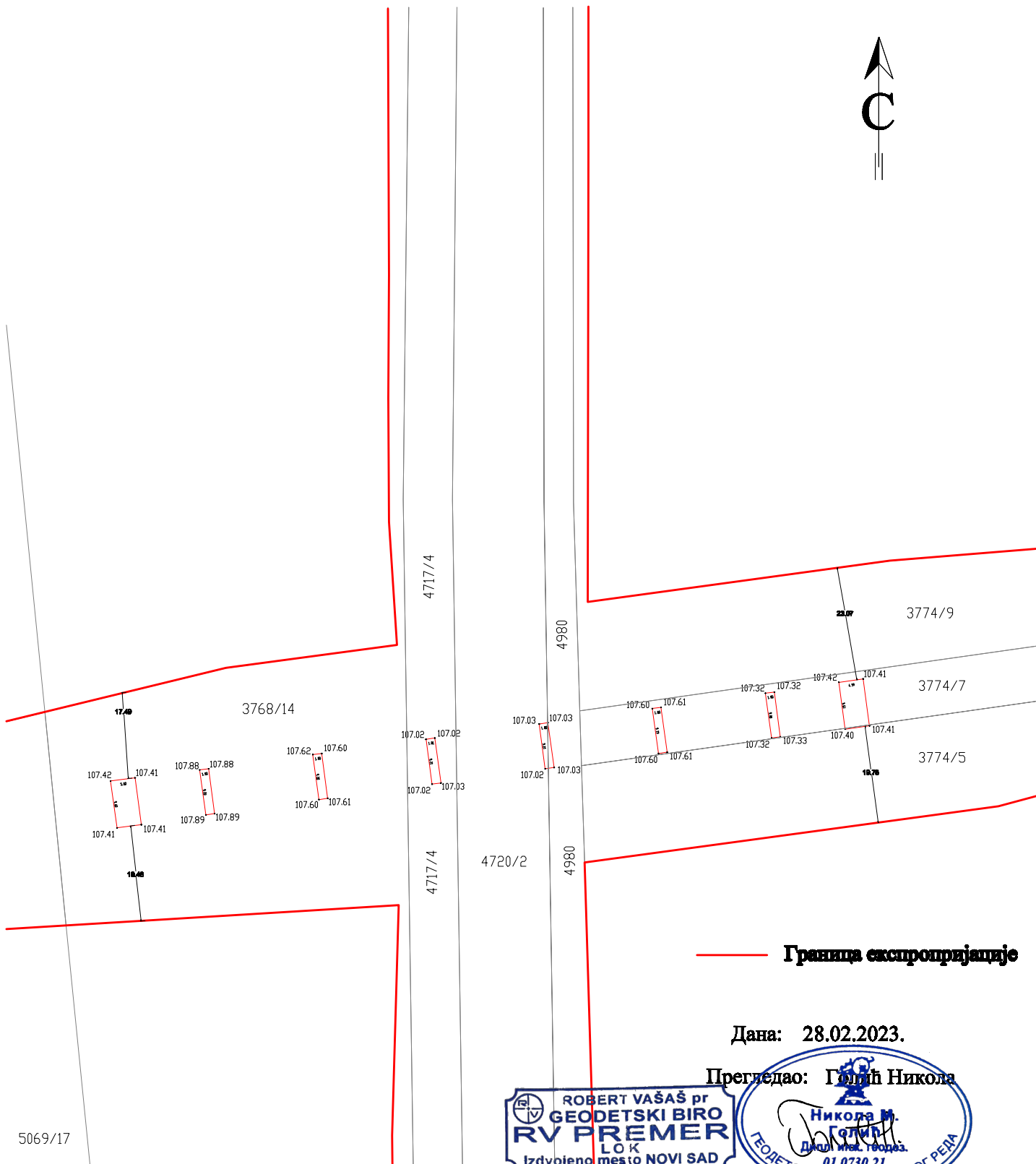


Геодетски биро РВ Премер
Роберт Вашаш пр.
Лок, ул. Светозара Милетића 12
Испостава Нови Сад ул. Пере Попадића 1/2
Телефон: 062/67-00-40
Е-маил: rvpriemer@gmail.com

ГЕОДЕТСКИ СНИМАК ТЕМЕЉА

Приближна размера
1:1000

Општина Бачка Топола
К.О. Бачка Топола
Парцеле бр: 3678/14, 4717/4,
4720/2, 4980,
3774/9, 3774/7,
3774/5



Дана: 28.02.2023.

Прегледао: Голуб Никола

